

Proyecto “Establecimiento y Fortalecimiento de Comités Locales por Subcuencas en la Cuenca Hidrográfica del Canal de Panamá”

Fondo para la Conservación y Recuperación de la Cuenca Hidrográfica del Canal de Panamá



**COMPONENTE ESTABLECIMIENTO DE COMITÉS LOCALES
DIAGNÓSTICO PARTICIPATIVO AMBIENTAL Y SOCIOORGANIZATIVO DEL
ÁREA ALTA DE LA SUBCUENCA DEL RÍO TRINIDAD**

**Proyecto “Establecimiento y Fortalecimiento de Comités Locales
por Subcuencas en la Cuenca Hidrográfica del Canal de Panamá”**

**Fondo para la Conservación y Recuperación de la Cuenca
Hidrográfica del Canal de Panamá**

**COMPONENTE ESTABLECIMIENTO DE COMITÉS LOCALES EN
LA REGIÓN ORIENTAL DE LA CUENCA DEL CANAL DE PANAMÁ**

Coordinación General
Lourdes Contreras P.

Coordinación del Componente
Ulpiano Prado

Equipo Técnico

Supervisora
Gilda Luz Barrera

Facilitadores
Julio Moreno
Maiti Guevara

Promotores
Enimia Añino
Gumersindo Castro
Linnnet M. Miranda

Edición de Textos
Glenda E. Bonamico

Panamá, 2006

Fuente de Financiamiento: Autoridad del Canal de Panamá - Fondo para la Conservación y Recuperación de la Cuenca Hidrográfica del Canal de Panamá

Unidad Local Administradora: Fundación NATURA

CONTENIDO

INTRODUCCIÓN	1
PARTE A	
ANTECEDENTES	1
PARTE B	
OBJETIVOS DEL COMPONENTE	2
CAPÍTULO I	
LOCALIZACIÓN DEL ÁREA DE ESTUDIO	4
CAPÍTULO II	
METODOLOGÍA DE TRABAJO	6
PARTE A	
MARCO TEÓRICO DE REFERENCIA PARA EL PROCESO DE INVESTIGACIÓN PARTICIPATIVA	6
1. Conceptuación	6
2. Metas y Objetivos	7
PARTE B	
PROCESO METODOLÓGICO APLICADO EN EL DIAGNÓSTICO PARTICIPATIVO	8
1. Fases del Proceso de Investigación Participativa	9
1.1. Reconocimiento, promoción y divulgación del proyecto.....	9
1.2. Ejecución de los talleres de diagnóstico participativo y selección de delegados	12
1.3. Etapa de validación y selección de delegados principales y suplentes.....	15
1.4. Etapa de devolución a la comunidad	16
2. Mecanismos que Facilitaron la Participación Comunitaria	17
3. Cronograma de Actividades	17

CAPÍTULO III	
RESULTADOS DEL DIAGNÓSTICO PARTICIPATIVO	19
PARTE A.	
RESULTADOS GENERALES	19
1. Caracterización Socioeconómicas de las Comunidades	19
1.1. División político-administrativa del tramo alto de la subcuenca del río Trinidad.....	19
1.2. Indicadores sociales y de servicios básicos.....	19
PARTE B.	
RESULTADOS ESPECÍFICOS DEL DIAGNÓSTICO SOCIO-AMBIENTAL PARTICIPATIVO	33
1. Análisis en Base al Uso de las Herramientas de Diagnóstico Participativo	34
1.1. Mapa social.....	34
1.2. Perfil de grupo.....	36
1.3. Gráfico histórico.....	37
1.4. Mapa de daños ecológicos.....	38
1.5. Diagrama de Venn.....	38
1.6. Calendario estacional de actividades productivas.....	41
1.7. Mapa de recursos naturales y uso del suelo.....	43
1.8. Línea de tiempo.....	44
1.9. Matriz de análisis de conflictos.....	46
1.10. Matriz de análisis integral de problemas.....	47
1.11. Priorización de problemas.....	51
1.12. Perfiles de proyectos priorizados.....	54
PARTE C.	
SITUACIÓN SOCIO-ORGANIZATIVA DEL TRAMO ALTO DE LA SUBCUENCA DEL RÍO TRINIDAD	54
1. Identificación y Descripción de la Situación Actual de Actores Comunitarios Relevantes	54
1.1. Diagnóstico situacional de los actores sociales comunitarios.....	56
1.2. Experiencia en la ejecución de proyectos.....	64
2. Identificación y Descripción de Actores Institucionales Relevantes	65
2.1 Organizaciones gubernamentales.....	65

PARTE D.	
PROCESO DE ORGANIZACIÓN DEL COMITÉ LOCAL	68
1. Selección de Delegados Comunitarios.....	68
2. Selección de Delegados Principales y Suplentes	68
3. Selección del Nombre del Comité Local.....	68
4. Sugerencias y Recomendaciones para la Continuidad del Proceso.....	68
BIBLIOGRAFÍA CONSULTADA	70
DOCUMENTOS ANEXOS	72

Índice de Cuadros

Cuadro No. 1 Cronograma de Reuniones de Promoción y Divulgación del Proyecto.....	10
Cuadro No. 2 Participación de las Comunidades en las Reuniones de Promoción y Divulgación	11
Cuadro No. 3 Participación por Género en las Reuniones de Promoción y Divulgación.....	12
Cuadro No. 4 Cronograma de Ejecución del Taller de Diagnóstico Participativo	13
Cuadro No. 5 Participación de las Comunidades en el Taller de Diagnóstico Participativo	14
Cuadro No. 6 Participación por Género y Edades en los Talleres de Diagnóstico Participativo	15
Cuadro No. 7 Cronograma de Actividades Ejecutadas para la Investigación	17
Cuadro No. 8 Población de las Comunidades.....	20
Cuadro No. 9 Estructura de la Población por Sexo	21
Cuadro No. 10 Población Adulta	22
Cuadro No. 11 Población de las Comunidades por Grupos de Edad	23
Cuadro No. 12 Jefatura de Hogares	24
Cuadro No. 13 Población con Menos de Tercer Grado de Primaria Aprobado	25
Cuadro No. 14 Población Analfabeta	26
Cuadro No. 15 Cantidad de Viviendas	27
Cuadro No. 16 Condiciones Generales de las Viviendas	29

Cuadro No. 17	
Población Económicamente Activa y No Económicamente Activa.....	30
Cuadro No. 18	
Técnicas Utilizadas en el Taller de Diagnóstico Participativo	34
Cuadro No. 19	
Perfil de Grupo.....	36
Cuadro No. 20	
Calendario Estacional de Actividades Socioeconómicas	41
Cuadro No. 21	
Matriz de Análisis Integral de Problemas.....	48
Cuadro No. 22	
Priorización de Problemas.....	53
Cuadro No. 23	
Identificación y Clasificación de Actores Comunitarios.....	55
Cuadro No. 24	
Diagnóstico Situacional de los Actores Comunitarios Identificados	57
Cuadro No. 25	
Experiencia en la Ejecución de Proyectos de las Organizaciones de Base Comunitaria.....	64
Cuadro No. 26	
Síntesis Situacional de los Actores Institucionales.....	67

Índice de Gráficas

Gráfica No. 1	
Distribución de la Población según Grupo de Edad	23
Gráfica No. 2	
Jefes de Hogares	24

Índice de Mapas

Mapa No. 1	
Mapa de la Subcuenca del Río Trinidad	5

Glosario de Siglas

ACP	Autoridad del Canal de Panamá
AED	Academia para el Desarrollo Educativo
ANAM	Autoridad Nacional del Ambiente
AM	Ante Meridiano
AMPYME	Autoridad de la Micro, Pequeña y Mediana Empresa
ANCON	Asociación Nacional para la Conservación de la Naturaleza
APAN	Asociación de Pequeños Productores del Norte de Capira
APRODECA	Asociación de Productores de El Cacao
ARCA	Asociación Rural de Capacitación de El Cacao
BDA	Banco de Desarrollo Agropecuario
BNP	Banco Nacional de Panamá
CAS	Comité de Acción Social
CCA	Comisiones Consultivas Ambientales Distritales
CCDS	Comité de Desarrollo Sostenible
CEBG	Centro de Enseñanza Básica General
CEDESAM	Centro de Desarrollo Sostenible y Ambiente
CEFACEI	Centro Familiar y Comunitario de Educación Inicial
CICH	Comisión Interinstitucional de la Cuenca Hidrográfica del Canal de Panamá

CL	Comité Local
CLASP	Caribbean and Latin American Scholarship Program
CHCP	Cuenca Hidrográfica del Canal de Panamá
COIF	Centro de Orientación Infantil y Familiar
COPEG	Cooperación para la Erradicación del Gusano Barrenador
CSS	Caja del Seguro Social
CTP	Comité Técnico Permanente
CTPA	Comité Técnico Permanente Ampliado
DP	Diagnóstico Participativo
EE	Entidad Ejecutora
ENA	Estrategia Nacional del Ambiente
FAS Panamá	Fundación Acción Social por Panamá
FIS	Fondo de Inversión Social
FODA	Fortalezas, Oportunidades, Debilidades, Amenazas
FUNDACIÓN PANAMÁ	Fundación de Parques Nacionales y Medio Ambiente
GRUCITEC	Grupo de Ciencia y Tecnología
Ha	Hectárea
HD	Honorable Diputado
HL	Honorable Legislador
HR	Honorable Representante
IDAAN	Instituto de Acueductos y Alcantarillados Nacionales
IDHP	Índice de Desarrollo Humano de Panamá
IDIAP	Instituto de Investigaciones Agropecuarias de Panamá

IFARHU	Instituto para la Formación y el Aprovechamiento de Recursos Humanos
IMA	Instituto de Mercadeo Agropecuario
INAC	Instituto Nacional de Cultura
INAFORP	Instituto Nacional de Formación Profesional
INDE	Instituto Nacional de Deportes
INRENARE	Instituto de Recursos Naturales Renovables
IPACOOOP	Instituto Panameño Cooperativo Autónomo
IPAT	Instituto Panameño de Turismo
IRHE	Instituto de Recursos Hidráulicos y Electrificación
ISA	Instituto de Seguro Agropecuario
JAAR	Junta Administradora de Acueducto Rural
JC	Junta Comunal
JICA	Agencia de Cooperación Internacional de Japón
JL	Junta Local
Km.	Kilómetro
M	Metro
MEDUCA	Ministerio de Educación
MEF	Ministerio de Economía y Finanzas
MICI	Ministerio de Comercio e Industrias
MIDA	Ministerio de Desarrollo Agropecuario
MIDES	Ministerio de Desarrollo Social
MINGOB	Ministerio de Gobierno y Justicia
MINSA	Ministerio de Salud

MIT	Manzanillo Internacional Terminal
MITRADEL	Ministerio de Trabajo y Desarrollo Laboral
MIVI	Ministerio de Vivienda
MOP	Ministerio de Obras Públicas
OBC	Organización de Base Comunitaria
OG	Organización Gubernamental
ONG	Organización No Gubernamental
PAI	Plan de Acción Inmediata
PM	Pasado Meridiano
PN	Policía Nacional
PNUD	Programa de Naciones Unidas para el Desarrollo
PRONAT	Programa Nacional de Titulación de Tierras
PROCCAPA	Proyecto de Conservación de la Cuenca Hidrográfica del Canal de Panamá
PTJ	Policía Técnica Judicial
RAE	Real Academia Española
RL	Responsabilidad Limitada
ROCC	Región Occidental
ROCCA	Red de Organizaciones Campesinas Agroecológicas y Ambientales
ROR	Región Oriental
R-5	Región 5
S.A.	Sociedad Anónima
SINAPROC	Sistema Nacional de Protección Civil

SONDEAR	Sociedad Nacional para el Desarrollo de Empresas y Áreas Rurales
STRI	Instituto Smithsonian de Investigaciones Tropicales
SUAG	Sociedad Unión Agrícola de Cirí Grande
TdR	Términos de Referencia
UCC	Unión Campesina Capireña
ULA	Unidad Local Administradora
USAID	Agencia de los Estados Unidos para el Desarrollo Internacional

Introducción

PARTE A ANTECEDENTES

La cuenca hidrográfica del canal de Panamá fue establecida mediante la Ley 44 de agosto de 1997 y por mandato constitucional es a la Autoridad del Canal de Panamá (ACP) a quien corresponde la administración, mantenimiento, uso y conservación de los recursos hídricos dentro de la misma, con el objetivo de suplir las necesidades de agua dulce que en el presente y en el futuro se demanden para las operaciones del canal de Panamá, así como para usos industriales y residenciales especialmente en el área metropolitana del país, que tiene la mayor concentración de la población.

Para dar cumplimiento a dicho objetivo, mediante la ley 44 de 31 de agosto de 1999, se ampliaron los límites de la cuenca tradicional (región oriental) que ocupa unas 339,649 hectáreas para incluir la región occidental, que cuenta con unas 213,112 hectáreas, lo que totaliza unas 552,761 hectáreas en su conjunto, no obstante, ante la propuesta del Gobierno Nacional de ampliación del canal de Panamá, mediante la construcción de un tercer juego de esclusas, se promulgó la Ley No. 213 de 2006, que derogó la Ley No. 44 de 1999, para garantizar a los residentes de la región occidental, que la construcción del tercer juego de esclusas no requiere de nuevos embalses.

La ACP, para cumplir el mandato recibido, crea mediante Acuerdo No. 16 (17 de junio de 1999) la Comisión Interinstitucional de la Cuenca Hidrográfica del Canal de Panamá (CICH), entidad adscrita a esta instancia, cuyo propósito fundamental es coordinar las actividades de los organismos gubernamentales y no gubernamentales con responsabilidad e intereses en dicha cuenca y lograr que las comunidades de la cuenca, con el apoyo y la supervisión de las autoridades y otras entidades encargadas de salvaguardar el patrimonio natural, participen como los principales agentes protectores de sus recursos naturales, con especial énfasis en el recurso hídrico.

A partir del año 2001 se llevan a cabo estudios participativos en los que se recoge la situación socioeconómica, ambiental y organizacional y las aspiraciones y necesidades de las comunidades ubicadas en la Región Occidental de la Cuenca del Canal (ROCC); planes pilotos y ejecución de proyectos en dos subcuencas de ríos de la Región Oriental (ROR) y la organización de la población de estas comunidades en veintitrés comités locales, de los cuales diez y ocho pertenecen a la ROCC y cinco a la ROR.

En el marco de estas acciones, en junio del año 2004 se concluye y presenta el Plan de Acción Inmediata (PAI) que integra los planes de acción de las seis subcuencas priorizadas; cuatro en la ROCC (Coclé del Norte, Toabré, Caño Sucio, Río Indio) y dos en la ROR (subcuenca de los ríos Los Hules–Tinajones y Caño Quebrado).

Con el fin de promover la ejecución de proyectos para demostrar un manejo sostenible en subcuencas piloto seleccionadas, la ACP y la Agencia de los Estados Unidos para el Desarrollo Internacional (USAID) establecieron el Fondo para la Conservación y Recuperación de la Cuenca Hidrográfica del Canal de Panamá,

mediante el Memorando de Entendimiento del 25 de junio de 2003 (FUNDACIÓN NATURA TdR, 2005), que ofrece recursos para iniciativas de desarrollo sostenible que puedan ser replicadas en otras subcuencas dentro de la cuenca hidrográfica del canal de Panamá (CHCP).

En este fondo, Fundación NATURA es la Unidad Local Administradora (ULA) de los recursos provenientes de la ACP. Uno de los proyectos que inicia la ejecución de esos recursos es esta iniciativa, denominada “Proyecto Establecimiento y Fortalecimiento de Comités Locales por Subcuenca en la Cuenca Hidrográfica del Canal de Panamá”; el proyecto fue contratado mediante concurso público en agosto del 2005 y adjudicado a la organización no gubernamental SONDEAR en el mes de octubre del mismo año, por un período de veintiún meses, durante los cuales actuará como entidad ejecutora del proceso.

Este proyecto contempla la ejecución de dos componentes interrelacionados entre sí y con el proceso en su conjunto:

1. El componente de *fortalecimiento* a través de acciones de capacitación de diez y ocho comités locales y pobladores en cuatro subcuencas de ríos en la ROCC (Toabré, Río Indio, Coclé del Norte y Caño Sucio) y dos subcuencas en la ROR (Caño Quebrado y Los Hules-Tinajones), con una duración de veintiún meses
2. El componente de *establecimiento de comités locales* a partir de un proceso de organización e investigación participativa en siete subcuencas de ríos en la ROR (Agua Sucia, Chilibre, Chilibrillo, Boquerón, Pequení, Gatún y Limón), con una duración de siete meses, el cual fue extendido por tres meses adicionales, para completar este mismo proceso en las subcuencas de los ríos Ciri Grande y Trinidad y en la micro cuenca del río Salamanca.

Los comités locales son instancias que la ACP ha venido promoviendo con el propósito de convertirlas en instancias autónomas de coordinación para el manejo socio ambiental de la CHCP, organizadas bajo criterios de planificación hídrica, que faciliten la concertación de intereses y aspiraciones de distintos actores sociales en ese territorio y se constituyan en espacios de participación para la gestión socio-ambiental de la cuenca.

En este documento se recoge y presenta el resultado del proceso de organización del comité local e investigación participativa llevado a cabo entre los meses de junio y agosto del 2006 para el tramo bajo de la subcuenca del río Trinidad.

PARTE B

OBJETIVOS DEL COMPONENTE

Para ejecutar el componente de establecimiento de comités locales se sigue el lineamiento establecido en los términos de referencia que indican que éstas son áreas propensas a contaminación y deterioro ambiental (sector transistmico), y subcuencas de ríos con mayor aportación de agua y áreas de patrimonio de la ACP. Así, se definieron los siguientes objetivos:

1. Continuar la generación y creación de espacios para el desarrollo de mecanismos que propicien la participación de las comunidades en la toma de decisiones y la gestión integrada del recurso hídrico de la CHCP
2. Fortalecer el proceso de apropiación respecto a sus formas de desarrollo y de relaciones con el ambiente para asegurar un desarrollo sostenible de la región
3. Minimizar la fragilidad organizativa existente, aumentando la capacidad administrativa de las comunidades de la CHCP
4. Aportar, para su integración al Plan de Acción Integral realizado para la ROCC, los resultados de los diagnósticos y perfiles de proyectos que mitiguen y/o reviertan la situación socio-ambiental existente de la ROR
5. Completar el establecimiento de la estructura participativa de las comunidades de la ROR representadas por los delegados comunitarios y su representación en la CICH

Capítulo I

Localización del Área de Estudio

Para determinar el área de estudio se tomó como referencia la definición de cuenca hidrográfica y sus divisiones en tramos. Una descripción amplia de los criterios para la definición de tramos aparece en el Anexo No. 1.

Apoyados con información cartográfica y reconocimiento en campo, se dividió la subcuenca en tres tramos: alto, medio y bajo. Dentro del tramo alto están localizadas las siguientes comunidades: Trinidad de Los Cerros, Trinidad Arriba, Aguacate Arriba, Trinidad de Las Minas, El Cacao, El Chileno, El Cocorita, El Jagua o La Jagua, Las Tinajas, Mata Palo o Altamira, Hierba Buena, El Limón, Los Raudales, Vista Alegre, Arenal, Cacaíto, El Cauchal y El Nazareno

Las comunidades del tramo alto de la subcuenca del río Trinidad se encuentran localizadas en el corregimiento de El Cacao, distrito de Capira, provincia de Panamá, limitando al Norte con los corregimientos de Caimito, La Trinidad y Ciri Grande en el distrito de Capira, al Sur con el corregimiento de Sajalice en el distrito de Chame, Al Este con el corregimiento de Ciri Grande y al Oeste con los corregimientos de Lídice y Caimito en el distrito de Capira.

La evolución histórica de las comunidades del tramo alto de la subcuenca del río Trinidad refleja que el crecimiento demográfico experimentado en las áreas de la subcuenca es moderado, ya que en algunas comunidades la población ha disminuido debido a que muchos moradores ha vendido sus tierras a terratenientes lo que los obliga a salir de las áreas en busca de mejores oportunidades de vida.

Dentro de algunas comunidades existen lugares poblados que son considerados como sectores, ya que los mismos satisfacen sus necesidades básicas tales como, educación, salud, comunicación, etc., y surgen más bien como producto del desarrollo y crecimiento dinámico que experimentan las poblaciones y que para efectos de identificación, dentro de la diversidad y complejidad creciente, se constituyen en sectores, por lo que al momento de abordarlos se consideró como una sola comunidad, no así como sectores.

Mapa No.1
Subcuenca del río Trinidad

Fuente: ACP, Anuario Hidrológico, 1998-2002

Capítulo II

Metodología de Trabajo

PARTE A

MARCO TEÓRICO DE REFERENCIA PARA EL PROCESO DE INVESTIGACIÓN PARTICIPATIVA

1. Conceptuación

Este estudio tiene sus antecedentes teóricos referenciales en estadísticas y técnicas de recolección que aparecen en la propuesta de investigación-acción, cuyo exponente más destacado es el brasileño Paulo Freire. A continuación se hace una descripción sintética de algunos de los principales conceptos y antecedentes a este respecto.

Se entenderá el proceso de *investigación* como la producción de conocimientos, en tanto que la *acción* es la modificación intencional de una realidad dada. La acción implica consecuencias que modifican una realidad específica, independientemente de si la acción tiene éxito, resultados previstos o no. Hay que aclarar que la investigación-acción tiene una relación cercana con los seres humanos reales; este último elemento es el fundamento.

La investigación-acción surge a raíz de la desilusión respecto a la investigación desligada de la realidad y de las acciones sociales. Esta praxis se originó también en la necesidad de optimizar las relaciones entre investigadores e investigados.

El concepto tradicional de investigación-acción proviene del modelo de Lewin sobre las tres etapas del cambio social: descongelación, movimiento, recongelación (Lewin, 1973, pp. 201-216). En estas etapas del cambio social el proceso consiste en:

- Insatisfacción con el actual estado de cosas
- Identificación de un área problemática
- Identificación de un problema específico a ser resuelto mediante la acción
- Formulación de varias hipótesis
- Selección de una hipótesis
- Ejecución de la acción para comprobar hipótesis
- Evaluación de los efectos de la acción
- Generalizaciones

Teniendo la investigación este antecedente, se definirá ahora la investigación participativa como una combinación de investigación, educación-aprendizaje y acción.

La investigación participante es, en sí misma, un método educacional y un poderoso instrumento de concienciación. Ella tiene como objetivos conocer y analizar una realidad. Este método de investigación implica un proceso de aprendizaje propio. El objetivo es la gente misma, “no el adelanto de la ciencia... si la gente no habla hay que provocarla, porque no somos neutrales” (Freire, 1978, p. 7).

La investigación participativa puede caracterizarse como una investigación básicamente cualitativa, en la que pueden incluirse elementos cuantitativos, pero siempre dentro del contexto de una problemática cualitativa.

La investigación participativa es la producción de conocimientos sobre las relaciones dialécticas que se manifiestan en la realidad social, es decir, entre las estructuras objetivas (a nivel macro y micro) y la manera en que se perciben a sí mismos en la relación histórica con estas estructuras. Esta observación epistemológica tiene su consecuencia para el método: es necesario involucrar a los sujetos como investigadores que estudian esa relación dialéctica.

En el método de la investigación participativa se puede involucrar a los sujetos, para lo cual se utilizó diferentes técnicas e instrumentos. No obstante, su selección y empleo se hizo cuidadosamente y bajo criterios metodológicos y características de las áreas de estudio.

En este tipo de trabajo es importante lograr, así mismo, la participación de los organismos gubernamentales y no gubernamentales que trabajan en la zona.

La participación en ese método se visualiza en el diseño y la ejecución de la investigación, pero también en el aprovechamiento de los resultados para las acciones por parte de los sujetos.

2. Metas y Objetivos

Uno de los objetivos principales de la investigación-acción es aclarar las intenciones de la gente que actúa y analizar las relaciones de comunicación y de las estructuras sociales a partir de las acciones. Se trata de conocer la forma en que la gente interpreta las estructuras sociales para desarrollar actividades comunes a través de sus organizaciones.

No es el conocimiento práctico el objetivo de la investigación-acción, sino el comienzo (Moser, 1978, p. 153). El “descubrimiento” se transforma en la base del proceso de concienciación. Esto significa que el conocimiento no es en sí mismo “verdadero” por cuanto expresa las estructuras de poder en la sociedad.

La generalización de conocimientos no significa -per se- una meta de la investigación-acción, sino la destrucción de los aspectos mitológicos que rodean tanto al conocimiento de los investigadores como al de los prácticos”... (Moser, 1978, p. 254).

La concienciación es una idea central y meta en la investigación-acción, tanto en la producción de conocimientos como en las experiencias concretas de la acción.

Con la investigación participativa, la investigación-acción comparte el paradigma que busca la explicación de los procesos sociales a partir de la realidad concreta y del sentido común de los que mejor conocen esta realidad, o sea, los que están viviendo. En el caso que éstos participen activamente en la totalidad del proceso de producción de conocimientos, no habrá ninguna diferencia con la investigación participativa. En el caso contrario, ésta es la diferencia.

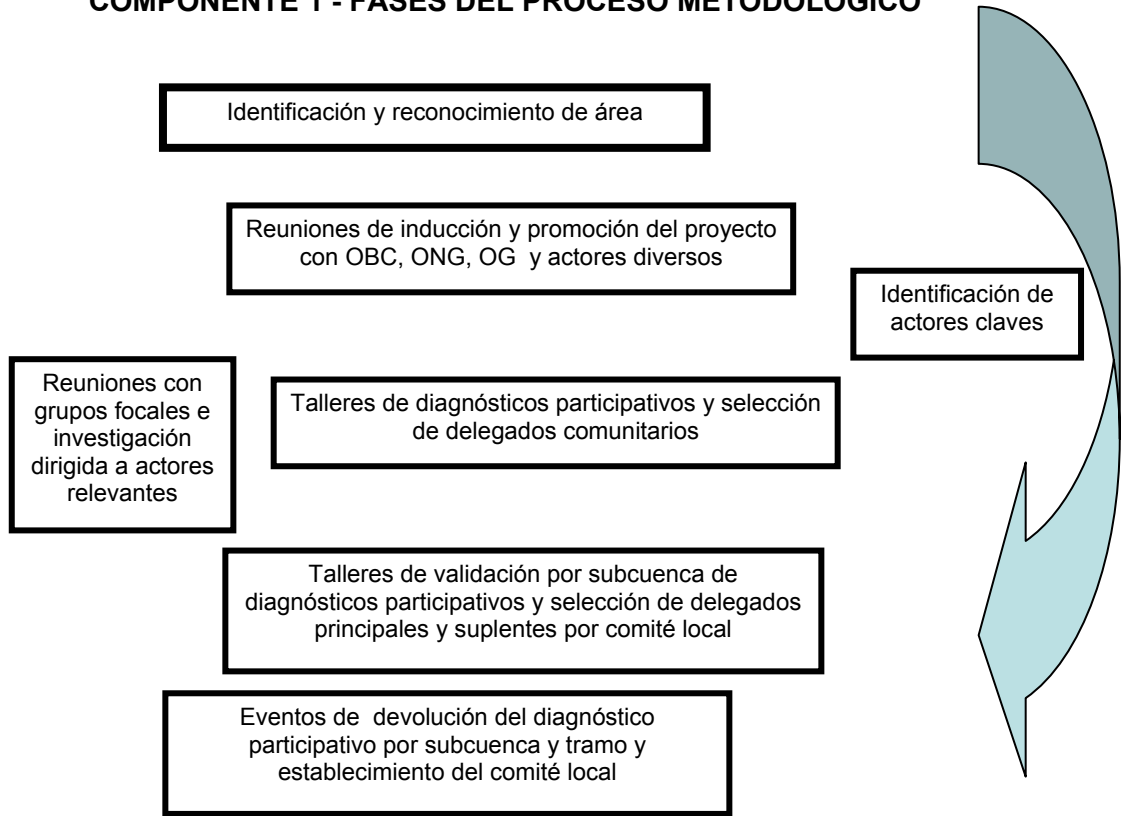
PARTE B PROCESO METODOLÓGICO APLICADO EN EL DIAGNÓSTICO PARTICIPATIVO DEL TRAMO ALTO DE LA SUBCUENCA DEL RÍO TRINIDAD

Para establecer el comité local correspondiente al tramo alto de la subcuenca del río Trinidad se completaron las siguientes etapas, que aparecen en el esquema elaborado por el equipo técnico del proyecto y cuya descripción se amplía en el Anexo No.2:

- Reconocimiento, promoción y divulgación
- Ejecución de talleres de diagnóstico participativo
- Ejecución de talleres de validación
- Devolución del diagnóstico participativo a la comunidad

SONDEAR

COMPONENTE 1 - FASES DEL PROCESO METODOLÓGICO



Fuente: Contreras Lourdes M. Adaptación gráfica de la metodología para el Proyecto Establecimiento y Fortalecimiento de Comités Locales por Subcuenca en la Cuenca Hidrográfica del Canal de Panamá. SONDEAR, 2005.

1. Fases de Ejecución del Proceso de Investigación Participativa

A continuación se hace la descripción del proceso llevado a cabo en el tramo alto de la subcuenca del río Trinidad y los resultados obtenidos.

1.1 *Reconocimiento, Promoción y Divulgación del Proyecto*

La estrategia de trabajo consideró el hecho de que este tramo es una zona con características rurales, por la cantidad y condiciones de las viviendas y la disponibilidad de los servicios básicos y de saneamiento; en un primer momento a los actores involucrados se les visitó, para después establecer nexos de colaboración con las organizaciones de base comunitaria y los dirigentes locales.

Con este propósito, en una primera intervención se realizó visitas domiciliarias, entrevistas, reuniones con autoridades locales y funcionarios de instituciones públicas (ANAM-CEDESAN, MIDA, MINSA Y MEDUCA).

Una segunda intervención en campo nos permitió identificar y contactar a todas las organizaciones de base comunitaria presente en estas comunidades.

El nexo de colaboración y coordinación que mantienen las organizaciones comunitarias en el tramo alto de la subcuenca del río Trinidad es el resultado de la herencia organizativa experimentada por varios proyectos. Como resultado de este proceso varias organizaciones de productores agrupadas en la Asociación de Productores y Productoras de la cuenca alta del Canal de Panamá (APRODECA), la cual facilitó los procesos. De igual manera, otras organizaciones como la Asociación Rural de Capacitación del Cacao (ARCA) que está constituida por el Comité Comunitario de Desarrollo Sostenible (TRIPLE C) y el Centro de Desarrollo Sostenible Ambiental (CEDESAM) cooperó con el equipo técnico de SONDEAR, facilitando el abordaje de los responsables de la subcuenca en las comunidades del tramo alto de la subcuenca del río Trinidad.

Para ello, se establecieron visitas, entrevistas, reuniones con autoridades locales, funcionarios de instituciones públicas y organizaciones diversas de la sociedad civil, dando como resultado una primera aproximación acerca de la situación organizativa local, identificación de líderes y lideresas y en una segunda intervención ya directamente mediante el reconocimiento y la intervención en campo que nos permitieron identificar un número considerable o representativo de organizaciones de base comunitaria a nivel de toda la subcuenca.

Por lo anterior, se adoptó como estrategia para la promoción del proyecto el abordaje a diferentes organizaciones de productores que son las que se identifican con mayor predominio y activismo en las comunidades que integran esta subcuenca, para lo cual el equipo técnico responsable

participa en diversas ocasiones en las diferentes reuniones y actividades internas, lo cual permitió captar una mayor participación por parte de los habitantes del área, en los talleres de promoción del proyecto. Además se promovió el proyecto a través de visitas domiciliarias, distribución de panfletos, distribución de volantes, colocación de afiches y pancartas en las comunidades.

a. Número de eventos, fecha de realización de las reuniones y participación comunitaria

En la etapa de promoción e inducción del proyecto, en el tramo alto de la subcuenca del río Trinidad se efectuaron 18 reuniones, con una participación 421 personas mayores de 18 años, de los cuales 235 fueron hombres y 186 fueron mujeres.

El cuadro N°1 se refleja la suma de las personas que asistieron a los diferentes eventos, por día sin embargo, 89 personas repitieron su asistencia a las reuniones de promoción, motivo por el cual la participación efectuada fue de 332 personas, según se refleja en el cuadro N°2.

A pesar que el censo registra a Cacaito, Cocorito, Limón, Nazareno, Arenal, Cauchal como comunidad las mismas representan un sector de alguna comunidad.

Los moradores de estos sectores decidieron que se les tomara en cuenta en todo el proceso, es por eso que siempre se les tomo en consideración a pesar que representen parte de una comunidad.

Cronograma de Reuniones de Promoción y Divulgación del Proyecto

Fecha	Comunidad	Lugar del Evento	Participantes		
			Total	Hombres	Mujeres
Total			421	235	186
%			100	55.8	44.2
31-4-2006	Cacao	Corregiduría	1		1
2-6-2006	Nueva arenosa	MIDA	2	2	
31-5-2006	Cacao	Escuela del Cacao	1		1
31-5-2006	Cacao	ANAM-CEDESO	4	3	1
31-5-2006	Cacao	Puesto de Salud	1		1
14-6-2006	Cacao	Local de APRODECA	26	7	19
15-6-2006	Cacao	Local de TRIPLE C	13	11	2
15-6-2006	Nazareno	En el sector de Nazareno	8	3	5
16-6-2006	Aguacate	Casa Local y la escuela de Aguacate	32	9	23
20-6-2006	Cacao	Escuela del Cacao	2	2	
21-6-2006	Altamira	En la comunidad	16	10	6
21-6-2006	Arenal	En la comunidad	12	7	5
21-6-2006	Cauchal	En la comunidad	17	8	9
21-6-2006	Trinidad Arriba	En la comunidad	13	8	5
21-6-2006	El Jagua	En la comunidad	7	5	2
21-6-2006	Hierba Buena	En la comunidad	8	2	6
22-6-2006	Limón- Raudales	En la comunidad	10	5	5
22-6-2006	Vista Alegre	En la comunidad	20	6	14
22-6-2006	Trinidad de las Minas	En la comunidad	12	7	5
28-6-2006	Cacao	Local de CEDESO-ANAM	216	140	76

Fuente: SONDEAR, informes de actividades de promoción, 2006.

El hecho que la organización de APRODECA se sumara al proceso facilitó la promoción del proyecto, ya que los miembros que pertenecen a esta organización representan diferentes comunidades. De manera similar a través del ARCA (TRIPLE C) se establecieron varias coordinaciones con líderes de otras comunidades.

Cabe señalar que la población mostró interés en participar y esperaba la promoción del proyecto debido a que las comunidades mantienen contacto una con otras y la información les llegó de manera inmediata.

b. Representatividad, cobertura y distribución espacial de los participantes

La representatividad en las reuniones de promoción y de divulgación del proyecto, fue del 21.6 % del total de la población mayor de 18 años del tramo alto.

Cuadro No. 2
Participación de las Comunidades en las Reuniones de Promoción y Divulgación

Comunidad	Población (Mayor de 18 años)	Participación	%
<i>Total</i>	1.534	332	21.6
Trinidad de los Cerros o El Cruce	64	17	26.6
Trinidad Arriba	85	21	24.7
Aguacate Arriba	144	60	41.7
Trinidad de las Minas	322	20	6.2
Cacao	356	17	4.8
El CHILENO	61	6	9.8
El Cocorita	2	0	0
El Jagua o La Jagua	42	16	38.1
Las Tinajas	18	1	5.6
Mata Palo o Altamira	31	29	93.5
Hierba Buena	49	23	46.9
El Limón o Los Raudales	82	22	26.8
Vista Alegre	177	54	30.5
Arenal	17	14	82.4
Cacaito	17	0	0
El Cauchal	35	25	71
El Nazareno	32	7	22

Fuente: Contraloría General de la República, Panamá, 2000.
SONDEAR, informes de actividades de promoción, 2006.

El caso de Cacaito el Censo nacional de población y vivienda aparece como una comunidad y sus datos fueron registrados en el censo de 1990 y 2000, pero de acuerdo a los participantes del taller de diagnóstico, representa un sector de la comunidad de El Cacao.

De acuerdo a una revisión de observación y entrevistas se pudo confirmar que la comunidad de Limón y los Raudales es una sola, por lo tanto los participantes de Limón son las mismas personas que se encuentran en los Raudales.

Del área de Cocorito no hubo asistencia ya que ese sector no representa una comunidad, mas bien son unas fincas.

c. Forma en que mujeres y jóvenes fueron integrados en la promoción del proyecto

La estrategia utilizada para la incorporación de las mujeres y los jóvenes, fue a través de visitas domiciliarias, del abordaje a las organizaciones que los agrupan, tales como, APRODECA, Triple C, clubes de padres de familia, juntas locales, comités de agua, las iglesias y clubes deportivos, entre otros.

En las listas de asistencia de los eventos realizados, cuya síntesis se presenta en el Cuadro N°3, se observa una mayor participación de la población masculina (57%) sobre la femenina (42.8%). Una de las razones que limitó la

participación de mujeres fue su condición de administradoras del hogar.

*Cuadro No. 3
Participación por Género en las Reuniones de Promoción y Divulgación*

<i>Comunidad</i>	<i>Total</i>	<i>Hombres</i>	<i>%</i>	<i>Mujeres</i>	<i>%</i>
<i>Total</i>	332	190	57.2	142	42.8
Trinidad de los Cerros o El Cruce	17	13	76.5	4	23.5
Trinidad Arriba	21	14	67.7	7	33.3
Aguacate Arriba	60	25	42.7	35	58.3
Trinidad de las Minas	20	10	50.0	10	58.3
Cacao	17	11	65.7	6	35.3
El Chileno	6	6	100.0	0	0
El Jagua o La Jagua	16	11	69.8	5	32.1
Las Tinajas	1	1	100.0	0	0
Mata Palo o Altamira	29	20	69.0	9	31.0
Hierba Buena	23	14	60.0	9	39.1
El Limón- Los Raudales	22	16	72.7	6	27.3
Vista Alegre	54	28	51.9	26	48.1
Arenal	14	7	50.0	7	50.0
El Cauchal	25	11	44.0	14	56.0
El Nazareno	7	3	43.9	4	57.1

Fuente: SONDEAR, listas de asistencia a reuniones, 2006.

Por otro lado, estas zonas poseen un perfil rural, donde la participación femenina es significativa en las organizaciones existentes, lo cual ha permitido que las mujeres adquieran un rol más protagónico en el desarrollo de sus respectivas comunidades.

1.2 *Ejecución de los Talleres de Diagnóstico Participativo y Selección de Delegados*

a. Número de eventos, fecha de realización de los talleres y participación comunitaria

Los talleres de diagnóstico participativo y selección de delegados comunitarios, comprendió un día (miércoles), con una duración de 7 y 8 horas. La participación comunitaria en los talleres de diagnóstico participativo del tramo alto de la subcuenca del río Trinidad fue de 237 personas mayores de edad y dieciséis (16) menores de edad.

*Cuadro No. 4
Fecha de ejecución del Taller de Diagnóstico Participativo*

Fecha	Comunidad / Sector	Lugar del evento	Participantes		
			Total	Hombres	Mujeres
Total			237	145	92
%			100	61.1	38.8

4/7/2006	Comunidades del tramo Alto: Trinidad de los Cerros o El Cruce, Trinidad Arriba, Aguacate Arriba, Trinidad de las Minas, Cacao, El Chileno, El Jagua o La Jagua, Las Tinajas, Mata Palo o Altamira, Hierba Buena, El Limón-Raudales, Vista Alegre, Arenal, Cacaïto, El Cauchal y Nazareno	Local de CEDESAM-ANAM	237	145	92
----------	---	-----------------------	-----	-----	----

Fuente: SONDEAR, informes de eventos,-2006.

Los datos de la participación mayores de edad que residen en el tramo alto de la subcuenca del río Trinidad se puede observar en el cuadro N° 5.

La participación comunitaria fue de manera espontánea, además participaron algunos miembros que anteriormente habían participado en otros talleres de diagnósticos participativos, lo cual representó una fortaleza comunitaria, ya que contaban con el conocimiento previo, lo cual facilitó el proceso.

b. Representatividad, cobertura y distribución espacial de los participantes

En total, en el taller de diagnóstico participaron 237 personas. La representatividad de participación en el tramo alto de la subcuenca del río Trinidad fue del 15.4%.

La mayor representatividad de los participantes que asistieron al desarrollo del taller del diagnóstico participativo, la obtuvo Altamira con el 74.1%, Hierba Buena con el 51.0%, Trinidad de Los Cerros con el 42.1%, Aguacate Arriba con el 30.5% de la población adulta (mayor de 18 años) de las comunidades del tramo alto de la subcuenca del río Trinidad.

Cuadro No. 5
Participación de las Comunidades en los Talleres de Diagnóstico Participativo

Comunidad	Población (Mayor de 18 años)	Participación	%
Total	1.534	237	15.4
Trinidad de los Cerros o El Cruce	64	27	42.1
Trinidad Arriba	85	18	21.1
Aguacate Arriba	144	44	30.5
Trinidad de las Minas	322	16	4.9
Cacao	356	14	3.9
El Chileno	61	14	22.9
El Jagua o La Jagua	42	10	23.8
Las Tinajas	18	2	11.1
Mata Palo o Altamira	31	23	74.1
Hierba Buena	49	25	51.0
El Limón o Raudales	82	12	14.6
Vista Alegre	177	19	10.7
Arenal	17	3	17.6
Cocorito	2	0	0.0
Cacaíto	17	1	5.8
El Cauchal	35	9	25.7
El Nazareno	32	0	0.0

Fuente: Contraloría General de la República, 2000. SONDEAR, listas de asistencia de talleres de diagnóstico participativo, 2006.

En el cuadro N° 4 no se refleja la asistencia de la población del Nazareno porque es un sector de Vista Alegre y la comunidad al anotarse en la lista de asistencia se registraron como moradores de la comunidad de Vista Alegre.

La participación en término de cobertura y distribución espacial, se considera positiva, ya que se contó con la representatividad de todas las organizaciones existentes en el área.

La cobertura lograda en este tramo de la subcuenca del río Trinidad fue satisfactoria, a pesar que muchos tuvieron que caminar largas distancias en épocas de lluvias así como las malas condiciones del tiempo y de los caminos.

c. Forma en que mujeres y jóvenes fueron integrados en la etapa de ejecución de los talleres de diagnóstico

La estrategia utilizada en esta fase fue similar a la etapa anterior, no obstante vale la pena destacar que de acuerdo a las características mencionadas con respecto a la dinámica de participación fue menor de las mujeres

en este sector, no hubo necesidad de hacer mayor énfasis ya que ésta se daba de manera natural.

Una de las actividades finales de esta etapa de ejecución de los talleres de diagnóstico participativo, fue la selección de delegados comunitarios, en donde a los participantes se les describió las capacidades y cualidades que debía reunir un delegado o delegada. Para ello se hizo una presentación de un perfil mínimo como una base de orientación dada a los participantes para su análisis, ampliación y acuerdo. Ver Anexo No.2.

Con el apoyo de este perfil y los criterios acordados, se motiva a los jóvenes y mujeres acerca de la importancia de su participación en este proceso, especialmente destacando la importancia de lograr equidad en la participación de hombres y mujeres, así como de tomar en cuenta a los diferentes segmentos de edad, de manera tal, que se garantizará que entre los delegados seleccionados se incorporara la experiencia de los adultos, y el dinamismo de la juventud.

Cuadro No. 6
Participación por Género y Edad en los talleres de diagnóstico participativo

Comunidad	Participantes			Rangos de Edad		
	Total	Hombres	Mujeres	18-38	39-60	60 y más
Total	237	145	92	106	87	41
%	100	61.1	38.8	44.7	36.7	17.2
Trinidad de los Cerros o El Cruce	27	13	12	9	15	3
Trinidad Arriba	18	16	2	9	6	3
Aguacate Arriba	44	22	22	23	12	9
Trinidad de las Minas	16	11	5	4	3	9
Cacao	14	11	3	7	6	1
El Chileno	14	11	3	10	3	1
El Jagua o La Jagua	10	7	3	4	2	4
Las Tinajas	2	1	1		2	
Mata Palo o Altamira	23	17	6	7	11	5
Hierba Buena	25	17	8	13	10	2
El Limón	12	11	1	7	2	3
Raudales						
Vista Alegre	19	11	8	7	11	1
Arenal	3	3	0			
Cacaito	1	1	0	1	0	0
El Cauchal	9	5	4	5	4	0
El Nazareno						

Fuente: SONDEAR, 2006, Informes de eventos.

Los participantes del sector del Nazareno al registrarse en la lista de asistencia se registraron como miembros de la Comunidad de Aguacate por lo tanto no se logro determinar la cantidad de participantes en el taller.

Los moradores de los sectores del Cacaito, Raudales, El Nazareno, Arenal y Cauchal decidieron tener representatividad tanto en los talleres como en la escogencia de sus delegados.

1.3 *Etapas de Validación y Selección de Delegados Principales y Suplentes*

Luego de la realización de los talleres de diagnósticos participativos se realizó el taller de validación y establecimiento de los comités locales, el cual consistió en validar (consensuar y reafirmar) los resultados de los talleres. Esta etapa se realizó a través de dos (2) eventos, debido a que dicha actividad incluía los siguientes aspectos:

- Validar la información generada en los talleres participativos.
- Evaluar la identificación de problemas, causas, efectos y posibles soluciones de cada problema identificado a través de la matriz de análisis integral.
- Priorización de los problemas.
- Elaboración de perfiles de proyectos.
- Establecimiento del comité local.
- Elección del nombre del comité local.

En el proceso de validación participó el ex presidente Jorge Benítez y el presidente Virgilio Sánchez de APRODECA y algunos invitados del área.

La primera jornada se llevo a cabo el día sábado 12 de agosto del 2006, en la escuela de Nueva Arenosa de la comunidad de Nueva Arenosa con un horario de 7:00 a.m. a 4:00 p.m. donde se presentaron los resultados del diagnóstico participativo. Seguidamente todos los participantes, revisaron y replantearon los problemas identificados en el diagnóstico socio-ambiental, obteniéndose un total de 13 problemas, los cuales se distribuyen en la categoría de recursos naturales, infraestructura comunitaria, problemas sociales, organizativos, legal y productivos.

Para cada uno de los trece (13) problemas identificados, se elaboró la matriz de análisis integral de problemas, para luego pasar a la priorización de la misma. Esta jornada se llevó a cabo en la escuela de Nueva Arenosa de la comunidad de Nueva Arenosa el día 19 de julio del 2006 y participaron 35 personas, de las cuales 30 fueron delegados y 5 fueron invitados, de los cuales 5 mujeres (3 delegadas y 2 invitadas) y 30 hombres (27 delegados y 3 invitados).

La segunda jornada se efectuó en el mismo lugar que la primera, el día 20 de julio del 2006 e inicio a las 7:00 a.m. y culminó a las 4:00 p.m. La asistencia fue de 36 personas de los cuales 31

fueron delegados y 5 invitados. Con la participación de 5 mujeres (2 delegadas y 3 invitadas) y 31 hombres (29 delegados y 2 invitados).

En esta jornada se aplicó la matriz de análisis conflicto y se elaboraron cuatro perfiles de proyecto, notándose la destreza y experiencia de algunos participantes, que contaban con este conocimiento recibidos en otros talleres. Este trabajo se desarrolló en mesas de trabajo, lo que permitió una mejor comunicación entre los delegados e invitados. Luego se desarrolló la plenaria y los participantes terminaron de consolidar la información.

Igualmente, en este evento se aplicaron las fichas de necesidades y fortalecimiento a los delegados comunitarios. Durante la aplicación de las fichas, los delegados manifestaron estar interesados en que se les capacite como comité para apoyar y orientar a los miembros de sus comunidades.

Al final de la jornada se seleccionaron los delegados principales y suplentes del comité local del tramo alto de la subcuenca del río Trinidad, así como también se escogió el nombre del comité local, quedando identificado como "COMITÉ LOCAL NACIMIENTO DE LAS AGUAS VIVAS DEL TRAMO ALTO DE LA SUBCUENCA DEL RÍO TRINIDAD".

1.4 Etapa de Devolución a la Comunidad

Esta fase consistirá en la presentación y entrega de los resultados, a las comunidades del tramo Alto de la subcuenca del río Trinidad, a través de sus delegados principales, así como a las autoridades, funcionarios y demás actores involucrados en el proyecto y en el área de interés. Se tiene programada realizar esta actividad, para el mes de septiembre de 2006, por lo que sus resultados no son objetos de incorporarse en el documento.

2. Mecanismos que Facilitaron la Participación Comunitaria

Durante el desarrollo de este estudio, se incorporan en sus diferentes etapas diversos mecanismos que han sido utilizados con el propósito de lograr la participación activa de los pobladores en la elaboración de este diagnóstico participativo y el proceso de organización de los comités locales, entre ellos se destacan los siguientes:

En las Diferentes Etapas de la Ejecución del Proyecto

Actividades tales como, las visitas domiciliarias, entrega de anuncios alusivos al proyecto y colocación de afiches informativos en sitios estratégicos, tales como: escuelas,

iglesias, paradas de buses, entrada de las comunidades, locales comerciales kiosco, entre otros.

También se llevaron a cabo reuniones de inducción e información en cada una de las comunidades. Además se realizó una reunión de inducción en CEDESAM donde se reafirmó la información del proyecto y se aplicaron fichas de investigación organizaciones de base comunitarias. En esta reunión se abrió un espacio para las interrogantes que tenían los participantes.

Como parte de esta actividad se eligió la fecha, lugar y hora de manera participativa para el desarrollo del taller de diagnóstico participativo

La finalidad de estas actividades fue la de dar a conocer los antecedentes, objetivos y alcance del proyecto, complementar el proceso de investigación requerido y ser consistente a lo largo de la ejecución del proyecto, así como establecer los mecanismos de organización y selección de los delegados y establecimiento de los comités locales.

El taller de diagnóstico fue realizado el 4 de julio del 2006 de 8:00a.m. hasta las 5:00 p.m.

En el Anexo No.3 se presenta el Cuadro No.1 con la información relevante y los datos consolidados de la participación comunitaria en las diferentes etapas de ejecución del proyecto.

3. Cronograma de Actividades

La construcción del proceso de investigación participativa en el tramo alto de la subcuenca del río Trinidad, se inició a mediados del mes de junio del 2006.

Se debe destacar que el proceso de investigación como tal es un proceso continuo, complementario y simultáneo con las etapas descritas y para recoger de manera formal los datos de fuente primaria se llevó a cabo la aplicación de encuesta, entrevistas y por medio de observación que fueron efectuadas a diferentes actores pertenecientes a las organizaciones gubernamentales (OG), organizaciones de base comunitaria (OBC) y actores independiente, identificados en el área.

*Cuadro No. 7
Cronograma de Actividades Ejecutadas para la Investigación*

Actividades	Año 2006			
	Junio	Julio	Agosto	Septiembre

Reconocimiento de área	X			
Promoción del proyecto	X	X	X	
Reuniones de inducción	X	X		
Talleres de diagnóstico participativo		X	X	
Talleres de validación del diagnóstico y selección de principales y suplentes		X	X	
Evento de instalación formal del comité local y devolución de resultados (*)				X

Fuente: SONDEAR, cronograma de actividades 2006.

*Programado y sujeto a cambio en acuerdo con ULA- CICH –ACP y comunidad.

Las primeras acciones fueron enmarcadas en la recopilación y organización de información, estudios, mapas y otros medios auxiliares que contribuyeran en la obtención de un panorama real y objetivo, que facilitara el abordaje en campo dentro del área de intervención del proyecto.

Superado este momento se pasa a la consulta directa a través de diferentes mecanismos, tales como reuniones y entrevistas a funcionarios de instituciones gubernamentales y locales, que tienen presencia en el tramo alto de la subcuenca del río Trinidad, tales como: CEDESAM, que forma parte de la Autoridad Nacional del Ambiente (ANAM), en el distrito de Capira corregimiento de El Cacao, Ministerio de Desarrollo Agropecuario (MIDA), Ministerio de Educación (MEDUCA) a través de los maestros, Ministerio de Salud (MINSA) a través del personal de salud del corregimiento de Cacao, las Juntas Comunales, H. Representante Marcelino del Cacao y Corregiduría con el apoyo permanente de la corregidora María Elvia Martínez, entre otras, quienes brindaron aporte significativos que permitieron tener un conocimiento amplio de las comunidades que componen el tramo alto de la subcuenca del río Trinidad. En el documento Anexo No, 4 se presenta el compendio de este esfuerzo.

Por otro lado se llevaron a efecto un total de ochenta (87) entrevistas, a organizaciones gubernamentales (OG), a organizaciones de base comunitaria (OBC) y a Organizaciones no Gubernamentales (ONG) que actualmente están activadas y desempeñan una función específica dentro del área. La distribución quedó representada de la siguiente manera, 10 organizaciones gubernamentales, 74 miembros de organizaciones de base comunitarias y 1 organización no gubernamental.

Organizaciones gubernamentales (OG): se entrevistó a la corregidora del Cacao María Elvia Martínez, el Jefe de CEDESAM German Jaén, los maestros Arnulfo Portugal (Altmira), Zuleika Cedeño (Vista Alegre),

Alyerys de Jiménez (Trinidad de las Minas), Evelio Urriola (Aguacate Arriba), Nedelka Rodríguez (Trinidad Arriba), Eduvigis Vásquez (Hierba Buena), Magalis Castellón (Cacao), El Jagua (Meibys Castro) y José L. Mendoza (Limón –Radales).

A las organizaciones de base comunitarias (OBC), se aplicaron entrevistas en Trinidad de las Minas Julia Martínez del comité del Grupo Veraneras

En Aguacate Arriba el Sr. Porfirio Gómez del club deportivo, en El Chileno el Sr. Esteban Herrera del comité de mantenimiento del acueducto comuna Chileno, de Trinidad de los Cerros el Sr. Isidro Ovalle Comité de salud, de Trinidad de las Minas el Sr. Sofio Sánchez Comité Católico, de Hierba Buena el Sr. Eliceo Alveo de la Asociación de Padres de Familia, el Sr. Jagua Francisco Martínez de la Asociación de Padres de Familia, el Sr. Juan M. del Comité Católico, de Vista Alegre la Sra. Eulalia Arias del Grupo Comunitario los Guayacanes, Emilio R. del Comité Católico, Rene Mariscal del Comité de Acueducto Rural, de Altamira el Sr. Eliseo de Medina Asociación de Padres de Familia de Cacao el Sr. Arquímedes Martínez Asociación de Padres de familia, el Sr. Patrocinio Velásquez Concejo Pastoral de Limón- Radales el Sr. Vito Vargas del Comité de Agua.

Capítulo III

Resultados del Diagnóstico Participativo

A continuación se presenta el análisis de los resultados obtenidos en el proceso de investigación participativa, para lo que se hace una división en dos segmentos.

En el primero se presenta un análisis técnico, haciendo uso de la totalidad de datos e información levantada a lo largo del proceso, proveniente tanto de fuentes secundarias, como de los aportes de los participantes en las reuniones informativas y de consulta, entrevistas con actores relevantes involucrados y talleres de diagnóstico participativo.

El análisis se presenta mediante la combinación e incorporación de la información obtenida a partir de fuentes secundarias (estudios, censos, estadísticas) y su complementación con la información obtenida de fuentes primarias.

El segundo apartado se basa en la presentación de los resultados obtenidos luego de la aplicación y uso de las herramientas (técnicas) participativas durante los talleres de diagnóstico participativo, tal cual fueron elaboradas por los participantes.

PARTE A RESULTADOS GENERALES

1. Caracterización Socioeconómica de las Comunidades del Tramo Alto de la Subcuenca del Río Trinidad

1.1 División Político – Administrativa de la Subcuenca del Río Trinidad

Todas las comunidades del tramo alto de la Subcuenca del río de Trinidad se encuentran ubicadas en el corregimiento de Cacao, distrito de Capira, provincia de Panamá.

El Anexo N° 4 incluye la lista de las autoridades locales de acuerdo a criterios políticos-administrativos.

1.2 Indicadores sociales y de servicios básicos

a. Aspectos demográficos

- *Población*

En esta sección se describen las principales características demográficas de los residentes del tramo alto de la subcuenca del río Trinidad.

La comunidad que tiene la tasa de crecimiento más baja en este tramo es la comunidad de Las Tinajas con -55.9%, de Mata Palo o Altamira con un -54.6%, El Cocorito -50.0%, El Jagua con -42.0%, Arenal con -41.1%, el Cacaito con -30.4%, El Cauchal con -21.7% y El Nazareno con -11.3%. La población del tramo alto de la subcuenca del río Trinidad, presenta una tasa de crecimiento de 20.9% con respecto al censo del año 1990.

Cuadro No. 8
Población por comunidad

Comunidades	1990 (habitantes)	2000 (habitantes)	% 2000	Var. % 00/90
Totales	2,362	2,856	100	20.9
Trinidad de los Cerros	76	126	4.4	65.8
Trinidad Arriba	202	161	5.6	-20.3
Aguacate Arriba	25	263	9.2	952
Trinidad de las Minas	506	607	21.2	20.0
Cacao	482	609	21.2	26.3
El Chileno	102	132	4.6	29.4
El Cocorito	4	2	0.1	-50
El Jagua o La Jagua	62	88	3.1	41.9
Las Tinajas	68	30	1.1	-55.9
Mata Palo o Altamira	119	54	1.9	-54.6
Hierbabuena	46	112	4	143.5
El Limón	53	68	2.4	28.3
Los Raudales	47	71	2.5	51.1
Vista Alegre	305	333	11.7	9.2
Arenal	56	33	1.2	-41.1
Cacaito	46	32	1.1	-30.4
El Cauchal	92	72	2.5	-21.7
El Nazareno	71	63	2.2	-11.3

Fuente: Contraloría General de la República 1990 y 2000.

Por otro lado, todas las comunidades anteriormente descritas con una densidad decreciente coinciden con poseer menos de 100 habitantes.

- **Sexo**

La población del tramo alto de la subcuenca del río Trinidad mantiene una relativa equidad en cuanto a la distribución de la población masculina y femenina se refiere, en cada una de las comunidades. A nivel de este tramo, el 53.7% (1,533) son hombres y el 46.3% (1,323) son mujeres. A nivel de comunidad la conformación de la población según sexo se puede apreciar en el Cuadro N° 9.

*Cuadro No. 9
Estructura de la Poblacional por Sexo*

Comunidad	1990			2000		
	Total	Mujeres	Hombres	Total	Mujeres	Hombres
Total	2,362	1,067	1,295	2,856	1,323	1,533
%	100	45.2	54.8	100	46.3	53.7
Trinidad de los Cerros	76	35	41	126	60	66
Trinidad Arriba	202	91	111	161	71	90
Aguacate Arriba	25	9	16	263	117	146
Trinidad de las Minas	506	225	281	607	289	318
Cacao	482	210	272	609	270	339
El Chileno	102	41	61	132	63	69
El Cocorita	4	2	2	2	1	1
El Jagua o La Jagua	62	26	36	88	32	56
Las Tinajas	68	29	39	30	9	21
Mata Palo o Altamira	119	54	65	54	29	25
Hierbabuena	46	21	25	112	52	60
El Limón	53	26	27	68	30	38
Los Raudales	47	22	25	71	41	30
Vista Alegre	305	147	158	333	161	172
Arenal	56	22	34	33	16	17
Cacaito	46	24	22	32	14	18
El Cauchal	92	53	39	72	38	34
El Nazareno	71	30	41	63	30	33

Fuente: Contraloría General de la República 1990 y 2000.

- **Edad**

La población del tramo alto de la subcuenca del río Trinidad es relativamente joven y a su vez, es un indicativo que esta población demandará soluciones de vivienda, sin embargo, esta situación también puede estimular las migraciones a otras áreas. Dicha situación se refleja en los resultados del Cuadro N°10, donde se indica que el 47% de la población del tramo alto de la subcuenca del río Trinidad se encuentra con un rango de edad menor a los 18 años.

*Cuadro No. 10
Población Adulta del Tramo Alto de la Subcuenca del río Trinidad*

Comunidad	1990		2000	
	Población Total	De 18 años y más de edad	Población Total	De 18 años y más de edad
Total	2,362	1,152	2,856	1,534
%	100	48.8	100	53.0
Trinidad de los Cerros	76	31	126	64
Trinidad Arriba	202	102	161	85
Aguacate Arriba	25	13	263	144

Trinidad de las Minas	506	250	607	322
Cacao	482	254	609	356
El Chileno	102	52	132	61
El Cocorito	4	1	2	2
El Jagua o La Jagua	62	29	88	42
Las Tinajas	68	30	30	18
Mata Palo o Altamira	119	62	54	31
Hierbabuena	46	16	112	49
El Limón	53	31	68	47
Los Raudales	47	23	71	35
Vista Alegre	305	136	333	177
Arenal	56	32	33	17
Cacaito	46	20	32	17
El Cauchal	92	38	72	35
El Nazareno	71	32	63	32

Fuente: Contraloría general de la República 1990 y 2000.

Según el censo de población y vivienda del año 2000, la estructura etaria de la población del tramo alto de la subcuenca del río Trinidad, es el siguiente: la población menor de 15 años representa el 40.1% de la población total, la población de 15 a 64 años representa el 54.4%, la población de 65 años y más de edad representa sólo el 5.5%, siendo el mayor rango de edad de la población, el comprendido entre 15 a 64 años de edad.

Cuadro No. 11
Población de las Comunidades por Grupo de Edad

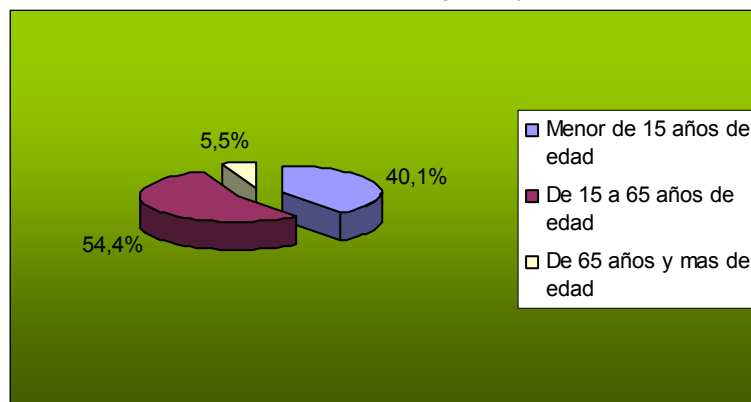
Comunidades	Rango de Edades			
	Población Total	Menor de 15 años de edad	De 15 a 64 años de edad	De 65 años y más de edad
Total	2,856	1,146	1,553	157
%	100	40.1	54.4	5.5
Trinidad de los Cerros	126	54	66	6
Trinidad Arriba	161	62	93	6
Aguacate Arriba	263	90	155	18
Trinidad de las Minas	607	248	321	38
Cacao	609	221	351	37
El Chileno	132	64	63	5
El Cocorita	2	0	1	1
El Jagua o La Jagua	88	38	48	2
Las Tinajas	30	10	19	1
Mata Palo o Altamira	54	22	26	6
Hierbabuena	112	53	52	7
El Limón	68	35	30	3
Los Raudales	71	32	35	4
Vista Alegre	333	128	190	15
Arenal	33	15	15	3
Cacaito	32	15	16	1
El Cauchal	72	31	38	3
El Nazareno	63	28	34	1

Fuente: Contraloría General de la República 2000.

La mayor parte de la población de estas comunidades se ubica en el rango de más de 15 años de edad, lo que representa el 59.9%, información que sirve de base para establecer un parámetro para

medir la participación y representatividad de las personas en las actividades relacionadas con el proyecto, indicando que más de la mitad de la población esta compuesta por personas adultas.

Grafica N° 1
Distribución de la Población según Grupo de Edad



Fuente: Contraloría General de la República 2000.

La gráfica anterior indica que la mayoría de la población del tramo alto de la subcuenca del río Trinidad se encuentra en el rango de 15 a 64 años de edad.

- *Jefatura de los hogares*

La composición de la familia es nucleada y tienen un promedio de 5 hijos por hogar. De acuerdo a datos proporcionados por los Censos Nacionales de Población y Vivienda del año 2000, 90.7% están constituidas por jefes de hogares del sexo masculino, y el resto (9.3%) por jefes de hogares mujeres.

Cuadro No. 12
Jefatura de Hogares

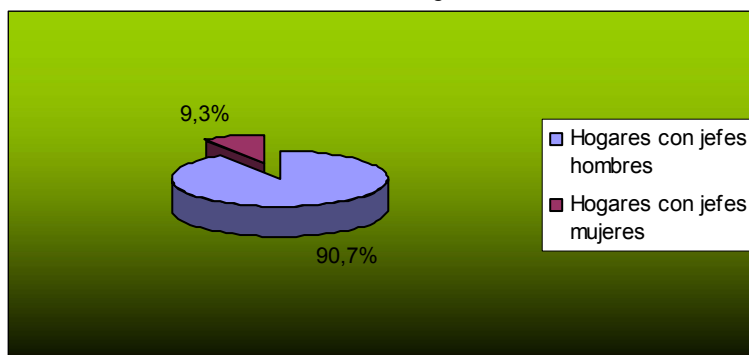
Comunidades	Total	Hogares con jefes hombres	Hogares con jefas mujeres
Total	604	548	56
%	100	90.7	9.3
Trinidad de los Cerros	25	20	5
Trinidad Arriba	36	32	4
Aguacate Arriba	63	58	5
Trinidad de las Minas	128	116	12
Cacao	133	118	15
El Chileno	25	24	1
El Cocorito	1	1	0
El Jagua o La Jagua	15	15	0
Las Tinajas	9	7	2
Mata Palo o Altamira	15	14	1
Hierbabuena	20	20	0
El Limón	14	12	2
Los Raudales	15	14	1

Vista Alegre	65	60	5
Arenal	6	5	1
Cacaito	7	6	1
El Cauchal	16	15	1
El Nazareno	11	11	0

Fuente: Contraloría General de la República 2000.

De acuerdo a las estadísticas oficiales, la mayoría de las comunidades de este tramo se encuentran compuestas por hogares con jefes hombres.

Grafica N° 2
Jefes de Hogares



Fuente: Contraloría General de la República 2000.

En el gráfico N° 2 se observa que el 90.7% de los hogares tienen como jefe de hogar un hombre.

b. Situación educativa

- *Nivel educativo de la población*

La población del tramo alto de la subcuenca del río Trinidad tiene aproximadamente un promedio de 7 años de educación aprobados, lo que indica que la mayoría de la población solo posee una educación básica o primaria y parte de la educación secundaria. Sin embargo, un aspecto importante que ha condicionado el nivel educativo es el acceso a los centros de educación secundaria.



- *Oferta y acceso al sistema educativo*

En el tramo alto de la subcuenca del río Trinidad cuentan con servicio educativo primario en las comunidades de Vista Alegre, Hierba Buena, El Jagua, Altamira, Trinidad de las Minas, Limón – Raudales, Cacao y Aguacate. A nivel básico solo la comunidad de Cacao cuenta con este servicio para el resto de las comunidades del área.

*Cuadro N° 13
Población con Menos de Tercer Grado de Primaria Aprobado*

Comunidad	Población total	Con menos de tercer grado de primaria aprobado.
Total	2856	320
%	100	11.2
Trinidad de los Cerros	126	16
Trinidad Arriba	161	24
Aguacate Arriba	263	40
Trinidad de las Minas	607	61
Cacao	609	46
El Chileno	132	19
El Cocorito	2	2
El Jagua o La Jagua	88	6
Las Tinajas	30	10
Mata Palo o Altamira	54	6
Hierbabuena	112	13
El Limón	68	9
Los Raudales	71	10
Vista Alegre	333	37
Arenal	33	3
Cacaito	32	3
El Cauchal	72	10
El Nazareno	63	5

Fuente: Contraloría General de la República 2000.

- *Analfabetismo*

Del total de la población en edad escolar, se estima una tasa de analfabetismo de 11.2%. En el cuadro N°14 se describen los casos de analfabetismo reportados en esta área.

*Cuadro No. 14
Población Analfabeta*

Comunidad	2000		
	Total	Analfabeta	%
Total	2856	227	100
Trinidad de los Cerros	126	7	5.6
Trinidad Arriba	161	13	5.7
Aguacate Arriba	263	25	11.1
Trinidad de las Minas	607	45	19.8
Cacao	609	39	17.2
El Chileno	132	17	7.5
El Cocorito	2	1	0.4
El Jagua o La Jagua	88	6	2.6
Las Tinajas	30	7	3.1
Mata Palo o Altamira	54	4	1.8
Hierbabuena	112	6	2.6
El Limón	68	6	2.6
Los Raudales	71	7	3.1

Vista Alegre	333	27	11.9
Arenal	33	2	0.9
Cacaito	22	3	1.3
El Cauchal	72	7	3.1
El Nazareno	63	5	2.2

Fuente: Censos Contraloría General de la República 2000.

c. Situación de la vivienda

Las comunidades que forman parte del tramo alto de la subcuenca del río Trinidad, tal como se ha indicado, presentan un patrón de desarrollo característico de comunidades rurales, en términos de la situación de las viviendas se destacan mejores condiciones en cuanto a los materiales de construcción de las mismas, siendo construidas la mayoría con paredes y piso de cemento.

- *Cantidad y condiciones*

En el tramo alto de la subcuenca del río Trinidad existen 604 viviendas (Censos Nacionales, 2000), las cuales presentan un patrón de asentamiento nucleado, aunque se dan varios casos de viviendas dispersas y la mayor parte de las comunidades están ubicadas a lo largo de la vía principal y vías internas.

*Cuadro No.15
Cantidad de Viviendas*

Comunidad	1990	2000
Total	535	604
Trinidad de los Cerros	16	25
Trinidad Arriba	47	36
Aguacate Arriba	51	63
Trinidad de las Minas	104	128
Cacao	110	133
El Chileno	23	25
El Cocorito	1	1
El Jagua o La Jagua	12	15
Las Tinajas	15	9
Mata Palo o Altamira	25	15
Hierbabuena	7	20
El Limón	14	14
Los Raudales	9	15
Vista Alegre	53	65
Arenal	11	6
Cacaito	9	7
El Cauchal	16	16
El Nazareno	12	11

Fuente: Contraloría General de la República 2000.

En la periferia de este centro comunitario, se agrupan también viviendas, no obstante, dichas viviendas se encuentran más dispersas, aunque con similares condiciones de construcción; piso de tierra, paredes de bloques y madera, techo de zinc y de penca, ventanas con ornamentales, estilo chalet.



En la foto izquierda se observa una vivienda en la comunidad de Trinidad del Cruce, en las faldas del cerro Trinidad. En la foto derecha se observa una casa de madera con techo de penca y piso de tierra en la comunidad de Hierba Buena.

Gran parte de las comunidades de este tramo son producto de las colonizaciones espontáneas, pero se han constituido en una solución real, si consideramos que son personas que se dedican a la agricultura y que la disponibilidad y accesibilidad a la tierra se ha constituido en su alternativa de producción.

Como puede observarse en el Cuadro No. 15, las principales condiciones de las viviendas son las siguientes:

- El 95% de las viviendas cuentan con servicio sanitario (estimamos que son letrinas en su mayoría), sin embargo, existen varias carencias en los diseños, lo cual genera que la misma se vierta sin tratamiento alguno en los cuerpos de agua existentes.
- Un 84% del total de las viviendas no cuentan con energía eléctrica, el resto utilizan guarichas con kerosene, velas o baterías de vehículo como fuente de energía para suplir esta necesidad.
- El 81% del total de viviendas cocina con leña.
- El 63% del total de viviendas tienen piso de tierra.
- El 18% del total de viviendas carecen de agua potable.

Cuadro No.16
Condiciones Generales de las Viviendas

Comunidad	1990						2000					
	Total	Piso de tierra	Sin agua pot	Sin servicio sanitario	Sin energía eléctrica	Cocinan con leña	Total	Piso de tierra	Sin agua potable	Sin servicio sanitario	Sin energía eléctrica	Cocinan con leña
Total	535	405	331	138	493	501	604	379	111	29	508	490
%	100	75.7	61.9	25.8	92.2	93.6	100	62.7	18.4	4.8	84.1	81.1
Trinidad de los Cerros	16	15	10	8	16	16	25	20	8	4	25	24
Trinidad Arriba	47	37	40	18	47	47	36	24	13	4	26	33
Aguacate Arriba	51	48	26	17	51	47	63	51	10	2	63	48
Trinidad de las Minas	104	86	49	23	93	98	128	91	8	1	100	110
Cacao	110	43	28	14	82	88	133	22	8	4	68	73

El Chileno	23	22	23	14	23	23	25	22	5	1	25	22
El Cocorito	1	1	1	0	1	1	1	0	0	0	0	0
El Jagua o La Jagua	12	10	6	4	12	12	15	14	10	3	15	15
Las Tinajas	15	14	10	4	15	15	9	7	0	0	9	7
Mata Palo o Altamira	25	21	18	0	25	25	15	10	3	0	15	14
Hierbabuena	7	7	7	6	7	7	20	19	0	0	20	20
El Limón	14	12	13	8	13	14	14	13	13	0	14	14
Los Raudales	9	5	9	6	8	9	15	13	8	5	15	12
Vista Alegre	53	40	49	6	52	52	65	40	14	3	65	60
Arenal	11	11	9	1	11	11	6	5	4	1	5	6
Cacaito	9	8	7	3	9	8	7	3	6	1	6	7
El Cauchal	16	16	14	0	16	16	16	16	1	0	16	16
El nazareno	12	9	12	6	12	12	11	9	0	0	11	9

Fuente: Contraloría General de la República, Censos Nacionales de Población y Vivienda, Panamá, 1990, 2000.



En esta foto se observa parte de las instalaciones de suministro eléctrico en la comunidad de Cacao.

Solo existe un teléfono público en la comunidad de Cacao, pero se encuentra dañado, sin embargo, en la abarrotaría Los Portales se alquila un teléfono celular con antena.

d. Sector salud

- *Atención de salud a la población*

El tramo alto de la subcuenca del río Trinidad cuenta con un centro de salud ubicado en Cacao, el cual brinda las prestaciones médicas a las residentes de las comunidades del tramo alto de la subcuenca del río Trinidad y Cirí Grande. Cuentan con personal capacitado en diversas áreas como: un doctor de medicina general y una enfermera, además poseen una ambulancia. Pero se tiene la percepción que este centro de salud está muy pequeño y no cubre toda la demanda poblacional, debido a la escasez de

personal, carecen de algunas especialidades y con frecuencia faltan medicamentos, materiales e insumos y el horario de atención es muy restringido.



Limite entre las comunidades de Hierba Buena y Altamira.

- ***Alcantarillado, aguas negras y disposición de basura***

En el tramo alto de la subcuenca del río Trinidad carecen de un sistema de alcantarillado, sólo se observan drenajes superficiales al costado de la vía pavimentada a la altura de Trinidad de las Minas y algunos tramos antes de acceder a la comunidad de Trinidad de las Minas.

Se reporta que gran mayoría de las viviendas cuentan con letrinas, sin embargo, se reportó en el taller que una gran cantidad de viviendas se encuentran saturadas y que algunas están defectuosas.

De igual manera, la existencia de letrinas mal construidas y con poco o deficiente mantenimiento, agrava la contaminación de los cuerpos de agua por materia fecal.

En el tramo alto de la subcuenca del río Trinidad no existe un sistema de recolección de basura. En este sentido, cabe señalar que gran parte de los residuos y desechos por parte de esta población pueden ser reciclados. Por tal razón, varios participantes apoyaron la idea que parte de la solución a este problema es la implementación de acciones e iniciativas orientadas a la reutilización de los desperdicios, lo cual podría también aportar un ingreso económico para la población. Se reporta que científicamente no cuentan los moradores con una fuente que les permita conocer el grado o no de contaminación de las aguas, producto de la infiltración de las aguas negras provenientes de las letrinas, pero aseguran que poseen varias en mal estado y algunas se encuentran saturadas.

e. Indicadores económicos

- *Ocupación e Ingreso*

La población ocupada en el tramo alto de la subcuenca del río Trinidad, percibe sus ingresos mayoritariamente del sector agropecuario, principalmente de la venta de algunos rubros como maíz, ñame.

En el tramo alto de la subcuenca del río Trinidad la mediana de ingreso mensual del hogar es de B/.80.71 (Censos, 2000).

Cuadro No. 17
Población Económicamente Activa y No Económicamente Activa

Comunidades	Ocupados	Desocupados	Ocupada en Actividades Agropecuarias	Población No económicamente activa
Total	826	122	606	1098
Trinidad de los Cerros	30	5	26	48
Trinidad Arriba	57	4	57	56
Aguacate Arriba	93	9	75	95
Trinidad de las Minas	181	17	124	238
Cacao	186	7	89	266
El Chileno	39	7	37	35
El Cocorito	1	0	1	1
El Jagua o La Jagua	20	4	19	35
Las Tinajas	9	0	8	17
Mata Palo o Altamira	15	1	14	19
Hierbabuena	34	5	34	33
El Limón	19	1	17	24
Los Raudales	10	7	10	29
Vista Alegre	97	29	69	124
Arenal	4	3	1	13
Cacaito	7	4	7	12
El Cauchal	17	3	15	32
El Nazareno	7	16	3	21

Fuente: Contraloría General de la República 2000.

De acuerdo a los resultados que observamos en el Cuadro No.17 la comunidad de Cacao y Trinidad de las Minas, posee un mayor número de población ocupada, seguido de Vista Alegre y Aguacate Arriba, entre otras. Cabe destacar que la población ocupada en actividades agropecuarias es significativa en el tramo alto de la subcuenca del río Trinidad, ello obedece a que muchas personas practican la agricultura, para el consumo. El excedente de la producción agrícola es, destinado para la comercialización y el principal mercado esta ubicado en Chorrera. Sin embargo, la mayoría de los productores se ven afectados por las leyes del mercado, ya que sus productos son comprados por intermediarios a costos irrisorios.

- **Sector de pequeños negocios**

En el tramo alto de la subcuenca del río Trinidad existen varios pequeños negocios que son identificados como kioscos y restaurantes. Solo la comunidad de Cacao cuenta con dos restaurantes, seis (6) kioscos o tiendas, una (1) cantina, un taller de ebanistería. Por su lado Trinidad de Las Minas cuenta con cinco (5) kioscos o tiendas, Limón o Raudales cuenta con cuatro (4) kioscos o tiendas, Trinidad Arriba cuenta con dos (2) kioscos o tiendas, Hierba Buena cuenta con un (1) kiosco o tienda y el sector El Nazareno cuenta con un (1) kiosco o tienda.

- **Sector industrias**

Dentro del tramo alto de la subcuenca del río Trinidad no existe o se desarrolla ninguna actividad industrial.

- **Sector construcción**

Este sector está poco desarrollado, sin embargo de manera eventual existen personas que se dedican a la construcción.

f.. **Infraestructura comunitaria**

- **Sector vialidad (carreteras, caminos, puentes, vados)**

La vía está asfaltada desde la carretera Panamericana a la altura de la entrada de Ollas Arriba hasta Trinidad de Las Minas, sin embargo, antes de llegar a la comunidad de Cacao y el resto de las comunidades de este tramo, las vías internas son cortes de camino de grava y tierra. En ambos casos desprovistos de un buen sistema de desagüe, lo cual deteriora la vía.

En la siguiente foto se observa el estado deplorable que se encuentran varias vías que se encuentran en este tramo. El mal estado de las vías condiciona una serie de problemas que afectan la ciudadanía tales como deficiencias en el servicio del transporte, dificultad para el desplazamiento peatonal y vehicular en dichas áreas, entre otras.



Malas condiciones de los caminos entre el Cruce de Trinidad y Aguacate Arriba.

En algunos casos, los caminos de penetración o carreteras de tierra y piedra, han sido mejorados por gestión de la misma comunidad, por ejemplo el caso de Altamira y Hierba Buena, entre otras.

En su totalidad, las vías de acceso carecen de aceras para los peatones.

Algunos caminos carecen de vados y puentes para transitar sobre los ríos y quebradas.

- *Electricidad*

La mayor parte de las viviendas localizadas en estas comunidades del tramo alto de la subcuenca del río Trinidad no cuentan con un sistema de electrificación. El suministro de electricidad es brindado por la empresa Elektra Noreste.

De acuerdo a los resultados del diagnóstico participativo se requiere ampliar la cobertura del suministro eléctrico en comunidades como Cacaïto, Cacao, Trinidad de las Minas, Trinidad de Los Cerros que sí cuentan con luz eléctrica. Por el contrario, existen comunidades que no cuentan con luz eléctrica como Vista Alegre, El Chileno, El Limón, Cauchal, Aguacate Arriba, Arenal, Altamira, El Nazareno, Trinidad Arriba, El Jagua y Hierba Buena.

El resto de los moradores que carecen de luz eléctrica utilizan guarichas, linternas, entre otras.

- *Seguridad pública*

Dentro de la subcuenca del río Trinidad no existe ninguna instalación para la atención policiaca.

- *Iglesias*

Casi todas las comunidades cuentan con una infraestructura para practicar sus costumbres religiosas. La religión más practicada entre la población es la religión católica, seguida de la cuadrangular.

- *Parques y áreas recreativas*

En este tramo existen pocas áreas recreativas, de las cuales se destaca el parque y cancha de fútbol de Cacao.

PARTE B

RESULTADOS ESPECÍFICOS DEL TALLER DE DIAGNÓSTICO SOCIO AMBIENTAL PARTICIPATIVO

A continuación se presenta el informe con los resultados de los talleres de diagnósticos participativos, que fue producto del esfuerzo y aportes hechos por los participantes de las distintas comunidades. Toda la información generada se obtuvo mediante el uso de técnicas y herramientas participativas que tradicionalmente se han aplicado en áreas rurales en proceso y de desarrollo, no obstante, estas fueron previamente seleccionadas y adecuadas, luego de un análisis y consenso por parte del equipo técnico responsable de la ejecución del proyecto, tomando como base el contenido de los términos de referencia, tareas, resultados y/o productos esperados, además de la propuesta técnica que sustenta la ejecución de este componente.

El uso de este tipo de metodologías permitió la interacción necesaria para incorporar la perspectiva comunitaria, a través de los participantes en este ejercicio, mediante el establecimiento de espacios para la capacitación, el diálogo, de la observación participante y elaboración gráfica de los aspectos analizados en cada una de las comunidades que pertenecen a la Subcuenca del río Trinidad.

Previo a la implementación de las herramientas participativas se desarrolló un reconocimiento del área de estudio, durante la fase de promoción y reuniones de inducción, con el fin de seleccionar aquellas herramientas aplicables a cada comunidad. De igual manera, este proceso contó con el aporte e intercambio de información de los miembros de las comunidades, lo que proporcionó la unificación de criterios para la selección de las herramientas o técnicas.

1. Análisis en Base al Uso de las Herramientas de Diagnóstico Participativo

*Cuadro No. 18.
Técnicas Utilizadas en Talleres de Diagnóstico Participativo*

Instrumento	Objetivo
Mapa social	Conocer las condiciones de las comunidades, abordando aspectos tales como: viviendas, letrinas, comercios, vías de acceso, medios de comunicación, infraestructuras comunitarias, manejo de desechos, entre otros
Perfil de grupo.	Conocer el tipo de actividad productiva que desarrolla cada participante, estimándose en base a los resultados de la herramienta la o las actividades predominantes en el ámbito de las comunidades y de todo Tramo alto.
Gráfico histórico	Conocer la evolución y cambios realizados en una comunidad, analizando aspectos como: bosque, área de cultivo, fauna, ríos, producción, entre otros.
Diagrama de sub. cuenca / Daños ecológicos	Basado en un mapa de micro cuencas, se describe con conocimiento local los impactos ambientales negativos que tienen lugar en el área.
Diagrama de Venn	Primeramente identificar las organizaciones gubernamentales y organizaciones no gubernamentales y organizaciones comunitarias con injerencia dentro de la comunidad y cómo es visualizada por los moradores.
Calendario de Actividades Socioeconómicas.	Se circunscribe a describir el ciclo de producción de los diversos sistemas productos cultivados, identificando con base a estos resultados los rubros mayormente comerciales y los periodos de mayor auge de esta actividad.

Mapa de uso de la tierra y de los recursos naturales	Describir en un mapa las características principales del área, resaltando el uso del suelo y los recursos naturales.
Línea de tiempo	Descripción de los acontecimientos más relevantes de la comunidad.
Matriz de análisis de conflicto	Determinar los principales conflictos que tiene una comunidad, a través de análisis y discusión de los aspectos analizados, según los actores que forman parte del mismo.
Matriz de análisis integral de problemas	Conocer los principales problemas socio ambiental y socio organizativo, causas, efectos, posibles soluciones y responsabilidad a nivel comunitario y externo.
Priorización de problemas	Categorizar a través de votación la importancia de los problemas identificados por miembros de la comunidad, a través de la matriz de análisis de problemas.

Fuente: GEILFUS, Fran. 80 herramientas para el desarrollo participativo. Diagnóstico, planificación, monitoreo, evaluación. Proyecto de Cooperación IICA/GTZ. Agricultura y recursos naturales y desarrollo sostenible. Impreso en EDICPSA, San Salvador, El Salvador.

1.1 Mapa social.

En el tramo alto de la subcuenca del río Trinidad se identificaron las comunidades de Cacao, Cacaito, Trinidad Arriba, El Cruce o Trinidad de los Cerros, El Chileno, Hierba Buena, Las Tinajas, Cauchal, Aguacate Arriba, Vista Alegre, Limón o Raudales, El Jaguo o Jagua y Altamira.

En el perímetro de todo el tramo alto de la subcuenca del río Trinidad existe una población total de 2,856 habitantes, de los cuales 1,533 corresponden al sexo masculino y 1,323 al femenino, con una población de 18 años y más de edad de 1,514 habitantes. La gran mayoría de las viviendas cuentan con letrinas y un acueducto rural, con excepción de Limón, Raudales, El Nazareno y Arenal que carecen del mismo.



Momento en que uno de los participantes expone los resultados obtenidos de la herramienta mapa social.

En estas zonas rurales las comunidades de Cacao, Cacaito, Trinidad de las Minas, Trinidad de Los Cerros cuentan con el suministro eléctrico, pero carecen de una cobertura total de viviendas. En este sentido, se señaló la necesidad de ampliar la cobertura de suministro eléctrico e instalar el mismo en comunidades como Vista Alegre, El Chileno, El Limón, Cauchal, Aguacate Arriba, Arenal, Altamira, El Nazareno, Trinidad Arriba, El Jagua y Hierba Buena que no cuentan con energía eléctrica. En el

caso de las familias que no cuentan con el servicio de electricidad, en dado caso se alumbran con lámparas de kerosén de fabricación casera y lámparas de batería.

Dentro del tramo alto de esta subcuenca también se han identificado ocho centros educativos primarios, localizados en las comunidades de Cacao, Vista Alegre, Aguate Arriba, Altamira, Limón o Raudales, Trinidad de Las Minas, El Chileno y Hierba Buena. En el caso de las comunidades de Trinidad de las Minas y Cacao sus colegios primarios poseen siete (7) aulas de clases respectivamente, donde se dictan clases hasta el sexto nivel, un kinder, el resto de las escuelas primarias están bajo el sistema de educación multigrado. Otro tipo de infraestructura importante en el tramo alto de la subcuenca son las iglesias Católica, evangélicas, kioscos, instalaciones de Salud, del MIDA, ANAM, ARCA, APRODECCA, corregiduría, entre otras.

Existen varias rutas de acceso para llegar a los poblados del tramo alto de la subcuenca del río Trinidad, utilizándose como medio de transporte buses o chivas de la ruta de Cacao, Ciri Grande y Aguacate, cuya piqueras se encuentran en la ciudad de La Chorrera. El costo del transporte oscila entre B/.2.00 a B/.2.50, en caso de tener como destino Cacao o Aguacate respectivamente. Encontramos que el Cacao es el lugar céntrico y la población utilizan diferentes rutas a pie, caballo y carro algunos atraviesan las montañas cercanas al poblado de Cauchal, El Chileno, Hierba Buena, Altamira, El Jagua, Las Tinajas. Existe otra ruta que es a la comunidad de Vista Alegre, la cual comunica a la comunidad Limón o Raudales.

La actividad predominante es la agricultura de subsistencia, ya que las limitaciones geográficas que se impone en la zona, más la ausencia de recursos económicos limitan las expectativas de incrementar su economía mediante el comercio de algunos productos. Los bajos costos de venta de los productos, la falta de asistencia técnica y caminos en mal estado son algunos de los problemas que limitan el desarrollo de los productores del área.

1.2. Perfil de Grupo

La unidad básica es la familia monogámica, las tareas realizadas por las mujeres y los niños son mutuas, como lo son: pilar granos, búsqueda de leña, cosechar los productos agrícolas, limpieza del hogar, alimentar a las gallinas y preparar los alimentos entre otros. Sin embargo, las tareas son casi compartidas por todos los miembros de la familia, es posible que dependa mas de la disponibilidad o habilidad de cada miembro. Inclusive, tareas como confección de sombreros de paja son trabajos tanto por el género femenino y masculino respectivamente.

Cuadro N° 19
Perfil de Grupo

Actividades Productivas de Subsistencia:			
Transporte por vehículos 4 x4	Maíz	Confeción de Piraguas	Cítricos
* Cría de Gallinas	*Ñampí	Ají	cebollina
Transporte a caballo	Plátano	Yuca	Otoe
✓ Ganadería	✓ Agricultura	Ñame	Pasto Mejorado
Cría de patos	Arroz		Café
Guandú			
Actividades Comerciales:			
¹ Cría de Gallinas	Hortalizas		
² Ganadería	² Transporte		
² Maíz	² Cítricos		
Tenencia de la Tierra:			
1 Título de Propiedad 3%	Derechos Posesorios 97%		
* Actividades principales del área			
✓ Principales actividades comerciales del área.			
1. Actividad realizada por varias personas			
2. Actividad realizada por pocas personas.			

El tramo alto de la subcuenca del río Trinidad se caracteriza por ser una zona rural donde las actividades predominantes son la agricultura de subsistencia y una minoría es contratada eventualmente como jornalero para el mantenimiento de la ganadería. Entre los principales rubros figura el cultivo del maíz, ñame y cítricos.

Debido a la poca accesibilidad para llegar a las comunidades de esta región es muy difícil comercializar algunos productos agrícolas por la poca rentabilidad, manteniéndose la dinámica de esta actividad a nivel local, pero a precios irrisorios.

Por otro lado, se señala que la mayoría de los productores se encuentran en un status de tramitación de los títulos de propiedad, sin embargo, la incertidumbre es grande por el desconocimiento del estado legal en que se encuentra.

1.3. Gráfico histórico.

El proceso evolutivo que han tenido estas comunidades se remonta desde los inicios de los años 40` donde se tenía conocimiento de pocos pobladores en el área y a partir de entonces, paulatinamente se fueron sumando nuevas familias. En aquel periodo los recursos naturales no estaban intervenidos, sin embargo, con la llegada de los habitantes se introducen también las actividades productivas, como la agricultura y ganadería que demandaban de la explotación de grandes extensiones territoriales. En los años siguientes, se intensifican estas actividades aumentando la cobertura del territorio explotado, ya que el número de familias también se va incrementando y por ende la necesidad de tierras, trayendo como consecuencia la afectación directa de los recursos flora y fauna existente en la región.

Entre las décadas del 70` al 80` prolifera la tala indiscriminada de árboles acabando con gran parte de las montañas de la región para convertirlas en potreros para darle continuidad a la actividad ganadera y a la expansión de la frontera agrícola, sin embargo, esta última actividad pierde interés entre los productores por la



poca rentabilidad del mismo ya que era difícil sacar los productos a los mercados locales, en este sentido los terrenos son convertidos en pastos para el ganado.

Un participante de las comunidades latinas describe los resultados de la herramienta Gráfico Histórico.

En periodos más recientes, tal y como se describe en el gráfico histórico, el recurso natural ha disminuido considerablemente, producto del aumento de la población y la proliferación de las actividades productivas, especialmente la ganadería trayendo consigo cambios considerables en las condiciones climáticas, la belleza escénica o la calidad del paisaje y la reducción de los ecosistemas acuáticos y terrestres.

Desde la década de los 80` hasta la actualidad, los cambios suscitados en el ambiente han mermado la calidad y cantidad del agua de los ríos y quebradas, afectando de igual forma el suministro de este importante recurso a varias familias, también se ve muy afectada la pesca por la reducción del cauce y fauna acuática, disminuyéndose otra fuente potencial de alimentación de las familias.

Uno de los aspectos preocupantes es la reducción de la cobertura boscosa en las cabeceras del río Trinidad y quebradas tributarias del mismo, lo cual ha incidido en la disminución del caudal hídrico. Del mismo modo se reportó la ausencia de fauna silvestre, en especial de los grandes mamíferos como el tigre, venado, puerco de monte, saino, que dejaron de ser observados por la población hace varias décadas.

1.5. Diagrama de subcuenca y daños ecológicos.



Se observa un participante exponiendo los resultados del Mapa de Recursos Naturales y Uso de Suelo.

Por medio del proceso evolutivo y la consecuente explotación no controlada del recurso natural existente, se ha generado una serie de daños que vienen afectando los diversos ecosistemas establecidos en la zona, siendo las acciones más comunes desarrolladas: la deforestación y la quema y el uso de agroquímicos, las cuales traen consigo la sinergia de una serie de efectos como son: los constantes derrumbes de las márgenes de los ríos, la contaminación de los fuentes hídricas por sedimentación, la disminución del caudal de río y quebradas, pérdida de fauna acuática y terrestre, así como la flora.

En la descripción gráfica del mapa de daños ecológicos se observa en líneas rojas las fuentes potenciales de contaminación, que son las áreas de cultivo y los poblados que por lo general están establecidos muy cerca de las fuentes hídricas, ya que para su modus vivendi dependen directa e indirectamente del recurso hídrico.

El estado de fragilidad en el que se encuentra el ambiente y que hasta el momento los daños causados son crecientes por el hecho de que las acciones humanas continúan, a pesar de que la misma población siente los efectos de los daños provocados, tales como: la disminución del cauce de ríos y quebradas afectando los acueductos existentes, obligándolos a reubicar las tomas de aguas, la erosión y sedimentación que obstruye las tuberías y disminuye la calidad del

agua, implicando un mayor esfuerzo en el mantenimiento de las tuberías y que aún persisten en continuar con este estilo de vida.

Por otro lado, la fauna ha sufrido una disminución considerable, provocando la reducción de la cacería la cual propiciaba una gran cantidad de nutrientes en la alimentación diaria de las personas sobre todo en los niños, lo mismo ha ocurrido con la abundancia de peces la cual se ha visto afectada por la disminución del cauce de los ríos y la sobrepesca.

1.6. Diagrama de Venn.

En el marco del proceso progresivo de las comunidades del tramo alto de la subcuenca del río Trinidad han comparecido las instituciones públicas y organizaciones no gubernamentales, así como las organizaciones de base comunitarias, las cuales han desempeñado un rol específico en todo el proceso, el cual les ha permitido estar dentro de un escenario de poca o de mucha importancia y grado de participación en desarrollo evolutivo de las comunidades. A través del Diagrama de Venn se presenta un análisis descriptivo de la presencia de estos organismos que tienen injerencia directa o indirectamente sobre el proceso evolutivo que han tenido las comunidades del tramo alto de la subcuenca del río Trinidad. La iniciativa de esta herramienta es visualizar la debilidad organizativa latente en estas comunidades y potencializar algunas alternativas que impulsen un mejor ambiente de interacción y relación entre las organizaciones y la comunidad.

Como resultado de la aplicación de esta herramienta se identificaron las distintas organizaciones activas en la subcuenca describiendo los aspectos relevantes de cada una, para ello fueron agrupadas con base a tres categorías, a saber: muy importante, medianamente importante y menos importante, que están enfocada al compromiso y responsabilidad que tiene la organización con la comunidad.



Foto N°6. Gráfica del Diagrama de Venn, donde los moradores describen el grado de interacción y participación que tienen las OG, ONG y OBC en las comunidades de la Subcuenca del río Trinidad

MUY IMPORTANTES

MEDUCA: cuenta con varias escuelas primarias en la subcuenca del río Trinidad, apoya en la nutrición de los niños. Sin embargo, consideran que muchas de las escuelas del área se encuentran con deficiencias físicas y con escaso material didáctico.

MINSA: realiza giras médicas cada seis (6) meses, beneficiando a las comunidades del área. Sin embargo, el grado de participación con las comunidades es valorado como medio por la falta o escasez de medicamentos en el centro de salud de Cacao. También se tiene la percepción que el centro de salud de Cacao no tiene la capacidad de medicamentos, personal y equipo para atender la población del área.

Comité Católico: participa en todas las actividades que se realiza en la comunidad, además de impartir la palabra de Dios, por ello fue considerado con un alto grado de participación comunitaria.

JICA: se considera como una organización que apoyó a todas las comunidades y también a nivel de los grupos organizados, dejando instalaciones y capacidades en el área y fue evaluado con un alto grado de participación comunitaria.

Centro Básico: es la única oferta educativa existente en el área que brinda educación a nivel secundario. Del mismo modo, su participación es evaluada como alta en el desarrollo de las comunidades.

Escuelas primarias: en muchas comunidades representa la única presencia institucional y fueron evaluadas con un alto grado de participación.

MIDA: A pesar de ser considerada como muy importante para las comunidades del tramo alto de la subcuenca del río Trinidad, fue evaluada con una participación media, por varias razones. Una de ellas obedece que tienen presencia institucional, pero consideran que no ofrecen el suficiente apoyo técnico que demanda los productores del área. Del mismo modo, se tiene la percepción que algunos proyectos e iniciativas desarrolladas con esta institución han quedado en la incertidumbre.

MOP: a pesar de ser considerada como una organización muy importante, fue evaluada como baja su participación en las comunidades, debido al mal estado de los caminos.

ANAM: es considerada como muy importante, pero el grado de participación con las comunidades fue considerado medio, ya que en algunas comunidades trabaja de manera más intensa, pero en otras se desconoce esta labor.

APRODECA: es considerada como muy importante para las comunidades del tramo alto de esta subcuenca, sin embargo, consideran que esta ONG trabaja a nivel de grupo y no se proyecta a todas las comunidades, es decir solo trabaja con algunos grupos organizados.

Nutre Hogar: es considerada como muy importante, pero sin presencia en el área.

Comité de Agua: es considerada muy importante, pero su participación es considerada mediana, porque no toda la población se encuentra beneficiada.

Comité de camino: es considerada muy importante, pero su participación es considerada mediana, porque aún no han alcanzado todas las metas y hace falta incentivar más la población local para que participe de las actividades de este comité.

JAAR: es considerada muy importante, pero su grado de participación es evaluada como mediana, porque son pocas activas y deben integrar más a los miembros de las comunidades.

Comité de Deporte: es considerada muy importante, pero su grado de participación es mediana por no encontrarse bien organizados dentro de las comunidades.

Triple C: es considerada como muy importante por la esperanza depositada por las comunidades, pero su grado de participación es evaluado como mediano por no desarrollarse el proyecto y la pérdida de dinero reportada.

Granja Sostenible: es considerada como muy importante, pero su grado de participación es mediana, por solo trabajar con algunas familias y no con toda la comunidad.

ARCA: es considerada como muy importante y su grado de participación baja, porque debería proporcionar más ayuda a los productores.

Grupo Comunitario: es considerado muy importante, pero su participación es evaluada como baja debido a lo poco integrado que se encuentran varios grupos con el resto de la comunidad.

MEDIANAMENTE IMPORTANTE

JUNTA LOCAL: es considerada como medianamente importante, pero su grado de participación es considerada baja, ya que en algunas comunidades no se aprecia su labor y no convocan reuniones con las comunidades.

JUNTA COMUNAL: es considerada como medianamente importante, pero su grado de participación es mediano, por la falta de participación con las comunidades y procesos de las comunidades.

IPAT: es considerado medianamente importante, pero su grado de participación es baja, ya que no tiene presencia en el área, pero se requiere su participación para el desarrollo de algunas actividades turísticas.

CEDESO: es considerado medianamente importante, pero su grado de participación es considerada mediana por que tiene presencia, pero hace falta visitar más a las comunidades y solo trabaja con los grupos comunitarios.

De acuerdo a los resultados del Diagrama de Venn, las organizaciones con mayor nivel organizativo y participación comunitaria son: el comité católico, la asociación de padres de familia, el centro básico, las escuelas primarias y JICA. De esta situación se desprende que tres organizaciones o entidades identificadas están relacionadas con la educación, otra con un rol religioso y una agencia de ayuda y cooperación internacional. Sin embargo, ninguna institución gubernamental fue evaluada con un grado de participación alto en las comunidades del tramo alto de la subcuenca del río Trinidad.

1.7. Calendario estacional de actividades productivas

Cuadro N°19
Calendario Estacional de Actividades Socioeconómico

Actividades	Meses																								Observación
	Periodo de Producción												Periodo de Comercialización												
	E	F	M	A	M	J	J	A	S	O	N	D	E	F	M	A	M	J	J	A	S	O	N	D	
1. Agrícola.																									
-Arroz				S																					Consumo propio.
-Maíz	C			S																					Consumo 50% - venta el 50%
-Yuca	C			S									V												Consumo 50% -

Actividades	Meses																								Observación
	Periodo de Producción												Periodo de Comercialización												
	E	F	M	A	M	J	J	A	S	O	N	D	E	F	M	A	M	J	J	A	S	O	N	D	
	1			1									1												venta el 50%
-Ñame / ñampi	C			S																V					Venta 75% y consumo el 25%
-Otoe				S	C																				Venta 75% y consumo el 25%
-Plátano				C	S												V								Venta 75% y consumo el 25%
- Guineo				S	C												V								Venta 75% y consumo el 25%
- Guandú				S							C												V		Venta el 90% y consumo el 10%
- Frijoles	C										S		V												Venta el 90% y consumo el 10%
-Naranja								C	C														V		Venta el 90% y consumo el 10%
-Limón																	V								Venta el 90% y consumo el 10%
-Pivá									C											V					Venta el 90% y consumo el 10%
-Café					S		C													V					Venta el 90% y consumo el 10%
-Caña					S						C														Venta el 90% y consumo el 10%
-Papaya				C	S												V								Venta el 90% y consumo el 10%
-Guanabana					S																				Venta el 95% - consumo el 5%
-Guaba				C																					Venta el 90% - consumo el 10%
Hortalizas																									
Mostaza	S	C	S	C	S	C	S	C	S	C	S	C	V	V	V	V	V	V	V	V	V	V	V		Venta el 95% y consumo el 5%
Cebollina	1		C	S		C	S		C	S		C		V		V				V					Venta el 95% y consumo el 5%

Actividades	Meses														Observación									
	Periodo de Producción							Periodo de Comercialización																
	E	F	M	A	M	J	J	A	S	O	N	D	E	F		M	A	M	J	J	A	S	O	N
Ajies				S 1	C 1		S 2										V 1							Venta el 95% y consumo el 5%
Abichuela				S 1	C 1		S 2	C 2									V 1							Venta el 95% y consumo el 5%
Pepino	C 1									S 1			V 1											Venta el 95% y consumo el 5%
Perejil																								Venta el 95% y consumo el 5%
Chayote	S 1			C 1											V	V	V	V	V	V	V	V	V	Venta el 95% y consumo el 5%
Culantro																								Venta el 95% y consumo el 5%
Tomate																								Venta
2. Pecuaria																								
-Ganadería																								
-Cría de puerco																								
-Cría de ave de corral																								
-Otro																								
3. Artesanías																								
4. Eventos sociales																								
Feria del Cacao (el Salvador de la agonía)	x	x																						
San Vicente – Yerba Buena		x																						
Sagrado Corazón de Jesús- Vista Alegre						x																		
Virgen de Guadalupe											x													
María Reina- Trinidad Arriba								x																
Medalla Milagrosa						x																		
Aniversario del				x																				

Actividades	Meses																								Observación
	Periodo de Producción												Periodo de Comercialización												
	E	F	M	A	M	J	J	A	S	O	N	D	E	F	M	A	M	J	J	A	S	O	N	D	
corregimiento de Cacao																									
PLAGAS Y ENFERMEDADES																									
Arriera	x	x	x	x	x	x	x	x	x	X	x	x	x												
Langosta				X																					
Chinilla				X																					
Minador	x		x		x		x		X		x														
Sagaño																									
Grillo																									
Gallina ciega																									
Hormiga cojonero																									

Las actividades productivas identificadas en el calendario estacional de actividades están relacionadas al desarrollo rural que se encuentran inmersas las comunidades del tramo alto de la subcuenca del río Trinidad, siendo la agricultura la actividad productiva más importante del área, sobre todo la producción de granos, verduras y cítricos. La mayoría de la producción es destinada para el consumo y el resto para la venta.

La ganadería y la cría de gallinas son actividades también importante en estas comunidades, principalmente la ganadería extensiva porque genera mayor ingreso, producto de sus ventas, sin embargo, es una actividad que requiere de mucha dedicación, inversión económica y suficiente terreno para asegurar la permanencia del pasto para el ganado, por lo que el productor ganadero a diferencia del agricultor requiere el manejo de un mayor capital para mantener la eficiencia y calidad de su producción.

Los períodos de mayor auge en la venta de los distintos rubros dependen del estado de crecimiento de las especies y del mercado existente: por ejemplo, la producción avícola generalmente alcanza niveles importante en el proceso de comercialización durante el mes de diciembre y la ganadería, por su lado, tiende a realizarse durante los meses de enero a marzo, luego entre julio y agosto, y diciembre. La venta por lo general se lleva a cabo por motivos de alguna necesidad económica o la escasez de pasto. Del mismo modo, se reportó que la mayoría de la ganadería es desarrollada por personas que provienen de otras áreas como San Carlos, Chame, Antón, entre otras.

1.8. Mapa de recursos naturales y uso del suelo

A través del mapa de recursos naturales y uso del suelo se hace una descripción gráfica sobre el estado actual de recurso forestal e hídrico y la incidencia que han tenido las diversas actividades productivas que se desarrollan en cada una de las comunidades de la subcuenca.



Participante explicando el detalle de mapa de recursos naturales y uso del suelo

Topográficamente la subcuenca del río Trinidad presenta muchos accidentes geográficos con importantes fuentes hídricas que nacen en diversas áreas de las zonas montañosas y que alimentan al afluente principal (río Trinidad). En la década del 40` toda el área estaba cubierta por una densa capa de bosques primarios que propiciaban el hábitat perfecto para la variedad de especies y ecosistemas. Una vez iniciado el proceso de colonización y la expansión de la frontera agrícola, se fue transformando la densa vegetación existente a partir de la década del 50`.

El objetivo primario de los primeros colonizadores de la subcuenca alta del río Trinidad fue la de apropiarse de tierras para el desarrollo de sus actividades agrícolas, es decir se transformó el uso de suelo de forestal a agrícola. Esto al inicio provocó la fragmentación del territorio en diversas fincas con propietarios distintos (que por lo general son miembros de la misma familia). Sin embargo, en los últimos 20 años se ha dado un acaparamiento de tierra en pocas manos. Tal y como se observa en la descripción gráfica del mapa de recurso naturales y uso del suelo, la mayor parte del territorio dentro de las comunidades se ha destinado para la ganadería extensiva y el cultivo de los diversos rubros se hacen en parcelas de media hectárea comúnmente ubicadas muy cerca de las viviendas, ya que de esta forma se puede establecer un buen sistema de mantenimiento de la plantación y vigilancia ante la presencia de diversos roedores y enfermedades.

El cultivo de los diversos rubros generalmente se trabaja utilizando el sistema tradicional de producción (tumba y quema), pero con un conocimiento limitado sobre las características del suelo para darle

un uso adecuado al mismo, sin embargo, la mayoría de los rubros cultivados se han adaptado a las condiciones del suelo con excepción del arroz y el maíz, pero algunos sectores, aunque la producción sea de subsistencia la calidad del producto llena las expectativas del productor, en este sentido una de las sugerencias planteada durante el taller de diagnóstico participativo fue la necesidad de recibir apoyo técnico para el mejor uso del suelo y el manejo de la producción.

1.9. Línea de Tiempo

Cuadro N°20

Línea de Tiempo y Evolución

Año	Evento	Observación
1903	Finalización de la guerra de los mil días. Entre los primeros pobladores figuran: Pastor Segundo, Martín Reyes, Manuel de Jesús, Rufino Medina,	Victoriano Lorenzo fue el primer corregidor de Cacao.
1913 - 1923	Empezaban a llegar los primeros habitantes a los diferentes sectores.	Había comisarios no corregidores.
1923 - 1933	El Presidente de la República era Belisario Porras. Fundación de la iglesia católica llamada casa cural. El señor Julio Pinilla, era el maestro venia desde Colón a dar clases.	La corregiduría estaba a cargo del señor Nery Andrade, el cual era un colombiano. La corregiduría era de barro, la iglesia era de madera al igual que la escuela.
1933 - 1943	Se funda la escuela de Trinidad Arriba (1936); se funda la escuela de Altamira (1940) y también la de Vista Alegre; escuela de Bajo Bonito y Ciri Grande. Lidice no se llamaba así se le conocía como potrero. Fundación del Corregimiento de Cacao (1934). Los primeros eran Ignacio de León y Manuel Benítez.	Las escuelas eran hasta tercer grado, se utilizaban caballos, bueyes, burros y mulas, para salir hacia Lidice. El agua se obtenía de riachuelos y pozos brocales. El corregidor de la época era el señor Belén Arias.
1943 - 1953	El Doctor Arnulfo Arias Madrid era el presidente de la República. Se funda la escuela de Aguacate Arriba (1950). Los primeros pobladores en el chileno, Placido Herrera, Inés Alveo y Eustaquio Herrera.	La escuela era de caña y penca. La primera maestra era Delia Arpes.
1953 - 1963	Se nombran diferentes juntas locales y la comunidad de Trinidad Arriba era área protegida de la cuenca.	Aquilino Martínez era el corregidor. Los caminos eran de trocha de tierra.
1964 - 1974	Gesta de los mártires del 9 de Enero. Llega INRENARE al Cacao (1974). El primer representante fue Alcides Rodríguez. Llega el primer automóvil al Cacao (1966), el dueño era Carlin Versalles	La iglesia del Cacao en 1972 de concreto. El camino por donde pasó el carro fue hecho a pico y pala por los moradores. Se consiguió un tractor para cortar la calle en Aguacate pagado por los moradores.

<p>1974 - 1984</p>	<p>Firma de los Tratados Torrijos Carter. Se construye el primer puesto de salud en el Cacao (1980). Se construyen las oficinas de la ANAM en (1980). Surge el movimiento de la palabra de Dios (1982 en adelante). Se lleva la primera gira médica al Cauchal por un camino hecho de pico y pala por los moradores. El señor Mauricio Ovalles primer morador de Arenal. Se construye el vado del río Trinidad (1983). Primer acueducto rural en el Cacao (1975). Proyecto de Omar Torrijos Herrera. Transporte de chivas y de carga para la gente (1980).</p>	<p>El representante era Miguel Herrera (1978 -1984). Se construye el primer ciclo en Cacao y el director era Ezequiel Rodríguez Won. Todos los caminos que conducen al Cacao se cortaron del 80 en adelante. Con el acueducto se benefició toda la comunidad del Cacao. El primer puente colgante se hizo bajo la administración de Alcides Rodríguez. Se hizo el primer acueducto rural en Altamira (1989).</p>
<p>1984 - 1994</p>	<p>Invasión de Panamá (1989). Llega la luz al Cacao (1988), solo en las calles. Surge El Chileno como comunidad. Se abrió el camino con tractor al Cauchal y mas nunca se ha regresado. Se construye la iglesia de Trinidad de las Minas (1985). Se construyó la iglesia de Arenal (1986). 30 de Septiembre de 1987 se desborda el río Trinidad y el Cacao. Surge Hierba Buena (1992). Las comunidades estaban todas pobladas por diferentes moradores.</p>	<p>El representante era Alcibíades Ronzales. Llega un proyecto de letrínación al Cauchal (1986). Por la invasión se perdió la producción agrícola. Programa de acueducto en Trinidad Arriba (1986). Se llevó la iglesia de Vista Alegre y varias casas; el puente colgante y cultivos, gallinas y animales. Programa de letrínación en Trinidad Arriba. En 1985 se picó la calle para la comunidad del Nazareno y entró el primer carro a la comunidad.</p>
<p>1994 - 2004</p>	<p>El Canal de Panamá pasa bajo la administración panameña (31 -12-1999). Se inicia la feria de la naranja en (1997). Se instala el primer teléfono público (1998). Se instala el teléfono público en Aguacate (2001), el de Vista Alegre (2002). Se funda APRODECA (2003). Inicia el proyecto de la JICA Llego en el (2001). Se inicia el proyecto de TRIPLE C en el Cacao. Se mejoran las instalaciones de la ANAM con la JICA a partir del 2001. La agencia del MIDA se construye para los años en que llega la JICA. Llegó el primer carro a la comunidad de</p>	<p>Construcción de la Casa Local en Aguacate Arriba (1998). Se funda la escuela en Trinidad Arriba (1996). Ernesto Pérez Balladares inaugura casa de la cooperativa (1996). Se funda una granja sostenible en el Chileno (2003). Se crean dos proyectos de granja en Trinidad Arriba. Se hace la calle de asfalto de Valdeza al Cacao. Visita del embajador del Japón en el (2003). El edificio de APRODECA inicia su construcción en el 2003.</p>

	<p>Altamira, la calle se había hecho a pico y pala. Vivian de Torrijos visitó la granja del Chileno (2003).</p>	<p>Mejoras al centro de salud y a la escuela básica con la ayuda de la JICA (2004). Se remodeló la escuela de Aguacate (1996). Mireya Moscoso visitó la granja de Trinidad Arriba (2000).</p>
2004 - 2006	<p>Los periódicos Mi Diario y la Prensa llegaron a ser un reportaje a la comunidad de Altamira. El Diario y el Siglo visita la escuela y la comunidad de Trinidad Arriba (2005). El representante en el 2004 era Marcelino Herrera. Gira médica de norteamericanos a la escuela del Cacao (2006). Se agrava el problema de la Leishmaniasis este año (2006). Llegada de la enfermera norteamericana por gestión del representante (Mayo del 2006). Se mejoran vías de acceso Bajo Bonito, Ciri Grande, Hierba Buena, Aguacate, El Chileno, y Cauchal entre otras. Alcantarillado del cruce de Aguacate (2006). Llega SONDEAR en junio de 2006.</p>	<p>Se hizo la iglesia del Arenal con fondos del Colegio Javier (2006) febrero. Se hace la Casa Local de Trinidad Arriba (2005). Visita del Ministro de Educación, el 10 de Abril del 2006 en el Cacao. Visita del Ministro de Salud al puesto de Salud (2005), para la clausura de parteras y parteros (capacitación). Se inaugura la casa rural del Cacao llamada el ARCA. Gira médica por Belsaut, en donde se benefició El Chileno, Trinidad, Hierba Buena, El Cruce y Aguacate (2006). Primer corte de calle en Hierba Buena (2006) con fondos de la comunidad y el Alcalde. Nace movimiento Pro-turismo del Cacao. Servicio de transporte colectivo, a través de los busitos (2006).</p>

Los antecedentes históricos indican que desde la conformación de la República de Panamá específicamente durante los procesos separatistas de la Gran Colombia, en la región de la subcuenca del río Trinidad se acontecieron hechos que contribuyeron a este proceso histórico. Prueba de ello, que varios residentes de avanzada edad nos señalaron que Victoriano Lorenzo solía acampar en el área con sus seguidores y que fue el primer corregidor de Cacao, lo que significa que antes de 1903, era un área habitada.

Un aspecto sobresaliente en la evolución histórica de las comunidades de este tramo es el desarrollo de infraestructuras comunitarias a través de la participación activa de dichas comunidades.

1.10. Matriz de análisis de conflictos.

De acuerdo a los resultados del análisis comunitario sobre los conflictos en el tramo alto de la subcuenca del río Trinidad, los principales conflictos se reflejaron sobre los siguientes aspectos: bosque, tierra o límites de tierra, extracción de piedra, transporte, falta de clases, contaminación por uso de agroquímicos, falta de espacio en el mercado de abasto de la Chorrera para vender sus productos, no existe regulación para la venta de productos agrícolas, basura y cacería.

Los recursos como bosques, la producción agrícola y el aprovechamiento del bosque fueron considerados como los más afectados por la poca orientación y presencia por parte de las autoridades para el uso racional de éstos y la aplicación de nuevas técnicas de producción y facilidades para la misma.

Para levantar la información correspondiente se aplicó la herramienta matriz de análisis de conflictos, donde se contó con la participación de 33 personas, las cuales señalaron los tipos de conflicto existente en las comunidades del tramo alto de la subcuenca del río Trinidad y los actores relacionados con el conflicto y los efectos generados.

A continuación se presentan los resultados de la herramienta aplicada.

Cuadro N°21.
Identificación de los Conflictos

Recurso	ANAM	Población Foránea	Entre Miembros de la Comunidad	Municipio	Dueños de Transportes y Transportistas	Educadores	Intermediarios	Policía	Total
Bosque	XXX XXX XX XXX X XXX X XXX X XXX XXX X	XXXXX	XXXX	XXX	X				40 (II)
Tierra Límites			XXXXXX	X					8 (IX)
Extracción de Piedra	XXXX	XXX							7 (X)
Transporte					XXXXXXX XXXXXXX XX XXXXXXX XXX				26 (X)
Falta de Clases						XXXXXX XXXXXX			12

									(VIII)
Contaminación por Químicos	X	XXXXXX XXXXXX XXXXXX	XXX						22 (III)
Espacio en el mercado de abastos de Chorrera para comercializar los productos				XXXXXXXX XXXXXXXX XXXXXXXX XXX			XXXXXXXX XXXXXXXX X	XXXX	43 (I)
No existe regulación para la venta de los productos agrícolas				XXXX			XXXXXXXX XXXXXX		17 (VII)
Basura	XX	XXXXXX XXX	XXXXXXXXX	X					20 (IV)
Cacería	X	XXXXXX	XXXXXXXXXX XXXXXX						21 (V)
Total	35	41	36	33	27	12	28	4	

Como resultado de la aplicación de la matriz de análisis de conflictos se identificaron los siguientes problemas y los actores involucrados.

Conflicto: Aprovechamiento del bosque.

Actor: ANAM.

Cada vez que se inician los períodos de siembra los funcionarios de ANAM no permite que se quemen los montes para preparar el terreno, aduciendo que se está afectando el ambiente. Pero varias personas opinaron que tales limitaciones solo las tienen la población pobre, no así quienes poseen recursos.

Actor: población foránea.

La población foránea es identificada como aquellas personas que no son considerados como oriundos del área, entre ellos figuran los visitantes, propietarios de tierra provenientes de Antón, San Carlos, El Valle de Antón, Chorrera, entre otros. Esta población compite con los moradores del área, ya que la mayoría de esta población posee un mayor recurso económico y dispone de los medios para limpiar y sufragar estudios o permisos que regulan dicha actividades.

El principal conflicto reportado con este actor está relacionado con la contaminación por químicos, basura y la cacería.

Actor: entre miembros de la comunidad.

En menor orden de importancia, se dan casos que entre miembros de la comunidad se susciten algunos problemas por

la disputa de recursos forestales ubicados en tierras nacionales, donde miembros de las comunidades extraen recursos del bosque frente a otra población que desea conservarlo.

Actor: Municipio.

En menor orden de importancia, pero con un grado de responsabilidad, se identifica el Municipio de Capira entre los actores que participan en el conflicto sobre el aprovechamiento del bosque. Esta percepción obedece al grado de responsabilidad que ejerce el municipio, a través del Honorable Representante y Juntas Locales.

Espacio en el mercado de abasto:

Actor: Municipio

Consideran el municipio responsable de no garantizar espacios en los mercados locales, para facilitar la venta de los productos agrícolas.

Actor: Intermediarios.

Son quienes les compran los productos a los productores, pero con el agraven que para los productores se les compra los productos a precios irrisorios.

Actor: Policía

Debería apoyar intervenir según los participantes a favor de los productores para evitar los abusos cometidos por los intermediarios.

Conflicto: Contaminación por químicos.

Actor: ANAM.

Este caso específico se refiere a la Autoridad Nacional del Ambiente (ANAM), porque consideran que al ser la autoridad en materia ambiental debería ser más justa y no tengan privilegio con algunas persona.

Actor: entre miembros de la comunidad.

Muchos miembros de las comunidades no colaboran para reducir los riesgos de contaminación de las fuentes hídricas. Prueba de ello es que muchos moradores que se dedican a la agricultura y a ganadería aplican agroquímicos a la tierra sin evaluar los efectos que conllevan dicha actividad.

1.11. Matriz de análisis de problemas:

Una vez realizado el análisis de la información y la identificación de los problemas que surgieron como producto de la aplicación de las herramientas, en el taller de validación del diagnóstico que se llevó a cabo durante el día jueves 19 y viernes 20 de julio de

2006, se identificó un total de doce (12) problemas fundamentales, y se hizo la fusión de un par de ellos y en otro caso se agregó, quedando para el análisis de la matriz integral trece (13) problemas, posteriormente se realizó un análisis de estos problemas que generó los siguientes resultados:

Cuadro N°22
Matriz de Análisis Integral de los Problemas

Problemas	Causas	Efectos	Soluciones	Apoyo Local	Apoyo Externo
1. Deforestación en áreas cercanas a los ríos y quebradas.	<ul style="list-style-type: none"> • Ventas de Tierra. • Explotación de la ganadería • Tumba y quema. • Falta de recursos económicos. 	<ul style="list-style-type: none"> • Disminución de los caudales de los ríos y quebradas. • Pérdida de Fauna. • Erosión y sedimentación en los ríos y quebradas. • Perdida de la flora. 	<ul style="list-style-type: none"> • Reforestar las cabeceras de los ríos y quebradas (especies maderables y frutales) • Crear comités de recuperación de fuentes de aguas. • Crear un vivero para poder tener un centro de acopio, para luego ser utilizadas en las reforestaciones. • Producir con nuevas tecnología y compatibles con el ambiente. • Estudio en las fincas individualmente para realizar las actividades que se puedan desarrollar. 	<ul style="list-style-type: none"> • Mano de obra no calificada. • Donación de un terreno. • Semillas de especies nativas • Participar en las capacitaciones. 	<ul style="list-style-type: none"> • ANAM (capacitaciones) • MIDA (insumos y asistencia técnica en capacitaciones) • Fundación Natura (bolsas y Herramientas) • Terratenientes (aporte de recursos económicos) • ACP, CICH (capacitaciones e insumos, alimentación)
2. Contaminación de ríos y quebradas por la disposición inadecuada de desechos sólidos, líquidos y orgánicos.	<ul style="list-style-type: none"> • Aumento de la población • Uso de agroquímicos en actividades productivas • Disposición inadecuada de desechos sólidos, líquidos y 	<ul style="list-style-type: none"> • Acumulación de basuras. • Perdida de la vida acuática. • Riesgos de enfermedades y problemas de salud. • Mal uso de los recursos naturales. 	<ul style="list-style-type: none"> • Capacitar a las personas sobre el manejo y aprovechamiento de desechos sólidos. • Financiamiento de un plan piloto sobre el 	<ul style="list-style-type: none"> • Asistir a los eventos de capacitaciones. • Promover las actividades a través de los 	<ul style="list-style-type: none"> • ACP. CICH (financiamiento) • ACP, ANAM, MINSA, ONG's (capacitaciones) • ANAM, Policía, Alcaldía

Problemas	Causas	Efectos	Soluciones	Apoyo Local	Apoyo Externo
	<ul style="list-style-type: none"> orgánicos. Instalaciones sanitarias con deficiencias en las comunidades. Falta de concientización de la población. 	<ul style="list-style-type: none"> Disposición de la basura en los cuerpos de agua. 	<ul style="list-style-type: none"> manejo y aprovechamiento de los desechos sólidos. Aplicar las leyes de regulaciones ambientales a las personas que afecten el recurso hídrico. Sancionar a las personas que infrinjan tales leyes. Asesoramiento técnico e implementación de nuevas técnicas productivas. Capacitar sobre las leyes de regulación ambientales del país. 	<ul style="list-style-type: none"> grupos organizados. Velar que se ejecuten las leyes ambientales en sus áreas. Denunciar a la ciudadanía y autoridades irregulares que se den en la subcuenca. 	<ul style="list-style-type: none"> (sancionar infracciones contra el recurso hídrico).
<p>3. El Centro de Salud de Cacao no tiene la capacidad en equipo, personal y medicamentos para atender la población del área.</p>	<ul style="list-style-type: none"> Aumento de la población. La infraestructura es muy pequeña para la población. Falta de presupuesto del Centro de Salud. 	<ul style="list-style-type: none"> Aumentos de enfermedades. Aumentos de los gastos de la población al desplazarse a otros centros de atención fuera del área (Capira, Caimito, Lidice, Chorrera, etc.) Desabastecimiento de medicamentos, equipo y personal. Atención limitada (5 horas de lunes a viernes) 	<ul style="list-style-type: none"> Construcción de una policlínica en el lugar donde opera el Centro de Salud de El Cacao. Construcción de casas de salud en Trinidad de Los Cerros, Vista Alegre. Mantener el inventario de los medicamentos 	<ul style="list-style-type: none"> Gestionar y coordinar entre los comités de salud y el comité local la presentación de estas propuestas. Donación de un terreno en Trinidad de Los Cerros para la construcción de la casa de salud. 	<ul style="list-style-type: none"> MINSA (construcción de las instalaciones de salud) ACP, CICH (fondos para apoyar las construcciones de los locales de salud, compra de medicamentos y equipos).
<p>4. Las escuelas primarias y secundarias de las comunidades</p>	<ul style="list-style-type: none"> Falta de presupuesto o recurso económico. Malas vías de 	<ul style="list-style-type: none"> Deterioro de la infraestructuras escolares. Aislamiento de la escuela. 	<ul style="list-style-type: none"> Inventario del estado y necesidades de cada escuela. 	<ul style="list-style-type: none"> Proporcionar la mano de obra de las 	<ul style="list-style-type: none"> MEDUCA (desarrollar un inventario de las necesidades)

Problemas	Causas	Efectos	Soluciones	Apoyo Local	Apoyo Externo
del Chileno, Hierba Buena, Vista Alegre, Limón, Trinidad de Las Minas, Altamira, Aguacate y Cacao se encuentran con deficiencias físicas y de escasez de material pedagógico.	<ul style="list-style-type: none"> accesos a las comunidades Falta de gestión por parte de la comunidad. 	<ul style="list-style-type: none"> Deserción escolar. Desinformación de las necesidades de la comunidad. 	<ul style="list-style-type: none"> Asignación de un presupuesto para reparación y mantenimiento de las escuelas. Implementar un salón de informática e Internet en el Centro Básico General del Cacao. 	<p>comunidad</p> <ul style="list-style-type: none"> Hacer comisiones de trabajo Hacer actividades para recolectar fondos Participar en las reuniones convocadas por los directores de las escuelas. 	<p>de cada escuela).</p> <ul style="list-style-type: none"> ACP, MEDUCA (presupuesto, material didáctico y equipo). ACP (construir el salón de informática en Cacao).
5. Ampliación (Cacaito, Cacao, Trinidad de las Minas, Trinidad de Los Cerros) e instalación (Vista Alegre, El Chileno, El Limón, Cauchal, Aguacate Arriba, Arenal, Altamira, El Nazareno, Trinidad Arriba, El Jagua, Hierba Buena) del suministro de energía eléctrica.	<ul style="list-style-type: none"> Vías en mal estado Falta de recursos económico. Lo apartada o distante que se encuentran algunas comunidades y viviendas. Falta de apoyo de las autoridades locales. 	<ul style="list-style-type: none"> Dificultad de construir el sistema eléctrico. Utilizar como fuente de energía keroseno, vela, linterna, etc. Falta de seguridad. Limita el rendimiento escolar. Limita el desarrollo de actividades económicas. Se limita la convivencia comunitaria. 	<ul style="list-style-type: none"> Ampliar y construir el sistema eléctrico en los sitios poblados que se requiere. Explorar y desarrollar otras alternativas energéticas sostenibles (eólicas, hídricas y solares). Solicitarle al gobierno central la construcción del tendido eléctrico en las comunidades del tramo alto de la subcuenca del río Trinidad. 	<ul style="list-style-type: none"> Permitir el desenvolvimiento de la actividad con previa comunicación. Brindar hospedaje a los trabajadores. 	<ul style="list-style-type: none"> Gobierno Central (El FIS, ACP, CICH): construcción y ampliación del sistema eléctrico. El MOP, reparación y construcción de caminos, puentes y vados.
6. Falta de puentes (Vista Alegre, Limón, El Chileno, El Cacao, Cacaito, Trinidad Arriba, El Nazareno) vados (Aguacate Arriba, Altamira, Hierba Buena,	<ul style="list-style-type: none"> Vías en mal estado Falta de recursos económico. Lo apartada o distante que se encuentran algunas comunidades y viviendas. 	<ul style="list-style-type: none"> Dificultad de construir los puentes y los vados. Riesgos de tener accidentes. Limita el rendimiento escolar. Limita el desarrollo de 	<ul style="list-style-type: none"> Construir los puentes y los vados en los pasos requeridos. Reparación de las vías de acceso. 	<ul style="list-style-type: none"> Permitir el desenvolvimiento de la actividad con previa comunicación. Brindar hospedaje 	<ul style="list-style-type: none"> MOP, construcción de los puentes y vados. ACP, CICH; apoyo financiero para el desarrollo de estos proyectos.

Problemas	Causas	Efectos	Soluciones	Apoyo Local	Apoyo Externo
Arenal, Cauchal) en los ríos y quebradas del tramo alto de la subcuenca del río Trinidad.	<ul style="list-style-type: none"> Falta de apoyo de las autoridades locales. 	<ul style="list-style-type: none"> actividades productivas y económicas. Aislamientos de las comunidades. No existe transporte en época de invierno. 		<ul style="list-style-type: none"> Apoyar a los trabajadores. 	
7. Mal estado de los caminos en el tramo alto de la subcuenca del río Trinidad.	<ul style="list-style-type: none"> Vías en mal estado Falta de recursos económico. Lo apartada o distante que se encuentran algunas comunidades y viviendas. Falta de apoyo de las autoridades locales. 	<ul style="list-style-type: none"> Dificultad de transitar. Riesgos de tener accidentes. Limita el rendimiento escolar. Limita el desarrollo de actividades productivas y económicas. Aislamientos de las comunidades. No existe servicio de transporte en época de invierno. Disminución de la atención médicas en las comunidades (giras médicas) Desmejoramiento de los vehículos. Aumento de los gastos de transporte. 	<ul style="list-style-type: none"> Construir los caminos requeridos. Reparación de las vías de acceso. Construcción de cunetas adyacentes a las vías reparadas. 	<ul style="list-style-type: none"> Dar mantenimiento a las cunetas de los caminos a través del comité pro camino. Proporcionar la mano de obra no calificada. Organización del comité con el resto de la comunidad. 	<ul style="list-style-type: none"> MOP, ACP, CICH (construcción de caminos y fondos para el desarrollo de estos proyectos).
8. Letrinas en mal estado o saturada.	<ul style="list-style-type: none"> Aumento de la población. Falta de recursos económicos. Carencia de gestión en cuanto a los medios de transporte y comunicación para que los recursos lleguen a la comunidad. Falta de 	<ul style="list-style-type: none"> Proliferación de enfermedades. Contaminación de los ríos y quebradas. Problemas con el vecino. Proliferación de moscas, mosquitos e insectos. Contaminación en el ambiente por los malos olores. 	<ul style="list-style-type: none"> Construcción de nuevas letrinas más modernas con sistemas sépticos comunales. Sellar los huecos saturados. Mantener aseada las letrinas. Procurar que la comunidad tenga sus 	<ul style="list-style-type: none"> Mano de obra. Asistir a las capacitaciones Inspección para ver el estado de las letrinas. 	<ul style="list-style-type: none"> MINSA capacitaciones sobre hábitos de higiene, limpieza y fumigación. ACP con recursos económicos y materiales para la construcción de letrinas.

Problemas	Causas	Efectos	Soluciones	Apoyo Local	Apoyo Externo
	material para construir letrinas.		letrinas. • Fumigación en áreas donde hay letrinas. • Capacitación sobre el uso adecuado de las letrinas.		
9. Falta de reparación, ampliación y construcción de acueductos locales.	<ul style="list-style-type: none"> • Por el aumento de la población. • Falta de recursos económicos. • Falta de apoyo por las autoridades locales. • Deficiencia en la fuente de agua por la deforestación. 	<ul style="list-style-type: none"> • Enfermedades gastrointestinales. • No se puede realizar las actividades domésticas como fregar, bañarse, lavar, cocinar. 	<ul style="list-style-type: none"> • Reparación, construcción y ampliación de los acueductos. • Reforestar las fuentes de agua. • Gestionar apoyo a los gobiernos locales para la realización de los proyectos. 	<ul style="list-style-type: none"> • Manos de obra por la comunidad para el mantenimiento de los acueductos. • Aporte del comité de salud para la ejecución de los proyectos. • Darle buen mantenimiento y cuidar las fuentes de agua. 	<ul style="list-style-type: none"> • ACP: los recursos económicos. • ANAM: los plantones para forestar. • MINSA: brindar la capacitación, clorificación de agua. • Fundación NATURA: con fondos económicos.
10. Vivienda en mal estado de la subcuenca alta del Río Trinidad.	<ul style="list-style-type: none"> • Falta de recursos económicos. • Falta de apoyo de las instituciones gubernamentales (MIVI – FIS). • Falta de gestión de las autoridades inmediatas. • La dificultad para el aprovechamiento del recurso del área (madera, grava) • Las vías de comunicación (carretera). • Muchos de los habitantes 	<ul style="list-style-type: none"> • Dificultad de construir vivienda. • Sobre la salud de los residentes. • Desmejoramiento en rendimiento escolar. • Inseguridad. • Falta de privacidad. • En áreas de parques no permiten vivienda permanente. 	<ul style="list-style-type: none"> • Obteniendo materiales para mejoramiento de vivienda por parte del MIVI. • Apoyo de las instituciones y autoridades locales. • Coordinación con ANAM para que permita aprovechar los recursos del área (madera – grava). 	<ul style="list-style-type: none"> • Mano de obra. • Materiales del área. 	<ul style="list-style-type: none"> • MIVI con materiales. • FIS apoyo económico • ANAM, ACP, CICH, apoyo económico.

Problemas	Causas	Efectos	Soluciones	Apoyo Local	Apoyo Externo
	residen en áreas de parque (no permite vivienda cercas)				
11. Debilidad organizativa.	<ul style="list-style-type: none"> • Falta de apoyo de los miembros de la comunidad. • Problemas familiares (recursos económicos). • Falta de información. • No hay entendimiento entre los directivos de los grupos y comités organizados. • Falta de interés de los miembros de grupos. • Por malos comentarios entre los miembros de los grupos. • Mal manejo de los fondos. • Por engaño de algunas instituciones y proyectos. 	<ul style="list-style-type: none"> • Trae desanimo y desorganización de los miembros o comunidad • Trae la desintegración familiar. • Hay desinformación de acontecimiento a ciertos miembros del grupo. • No se logra los proyectos dentro de la comunidad • La desintegración del grupo. • Trae desunión entre los miembros de los grupos. • Que muchas tareas o actividades no se desarrollen. • Incertidumbre y pérdida de la credibilidad a seguir trabajando. 	<ul style="list-style-type: none"> • Un programa de fortalecimiento de desarrollo comunitario con las organizaciones de base. • Realizar intercambio de trabajo entre grupo. • Fortalecimiento por medio de capacitaciones a los miembros y líderes comunitarios. 	<ul style="list-style-type: none"> • Asistir a las capacitaciones, reuniones y seminarios que se dicten por medio de algunas instituciones. • Reorganizar a los miembros en el buen manejo de los recursos y fondos que hay dentro de la organización. 	<ul style="list-style-type: none"> • Traer programas de capacitación en temas de género, autoestima, educación familiar, manejo de fondo por parte de ACP, CICH, MINSA, MEDUCA,, INADE..
12. Falta de regulación de la tierra (titulación de tierra) del tramo Alto de la subcuenca del río Trinidad.	<ul style="list-style-type: none"> • Falta de recursos económicos. 	<ul style="list-style-type: none"> • No se puede vender la tierra al precio real. • Incertidumbre sobre la legalidad de sus ocupaciones y propiedades. • Temen invasión de tierra por parte de gente foránea. • Limitación para prestamos ya que no pueden poner como garantía la tierra. 	<ul style="list-style-type: none"> • Tener titulo de propiedad. • Desarrollar programa masivo de titulación de tierra para las fincas y áreas de uso residencial área rural y urbana. 	<ul style="list-style-type: none"> • Organizar se para formar un comité de titulación de la tierra. 	<ul style="list-style-type: none"> • Reforma agraria para medir la tierra. • Proyecto con ACP Y CICH.
13. Falta de	<ul style="list-style-type: none"> • Falta de 	<ul style="list-style-type: none"> • Perdidas de la 	<ul style="list-style-type: none"> • Asesoría 	<ul style="list-style-type: none"> • Involucrar 	<ul style="list-style-type: none"> • MIDA con

Problemas	Causas	Efectos	Soluciones	Apoyo Local	Apoyo Externo
incentivo, asesoramiento técnico y facilidades de mercado a los productores	recursos económicos. <ul style="list-style-type: none"> • Falta de conocimientos técnico para mejorar la producción. • Mal estado de los caminos (falta de caminos y vados). • Mucha competencia con la comercialización de los productos. 	producción. <ul style="list-style-type: none"> • La mayor parte de la producción es para el consumo. • Ventas de los productos a bajo costo. • Poco control de las plagas. • Escaso mercado para los productos. 	técnica. <ul style="list-style-type: none"> • Estudio de la capacidad agrológica (tierra) para la producción (seleccionar la tierra para la producción agrícola). • Buscar asesoramientos para la comercialización de los productos. 	a la población a las capacitaciones <ul style="list-style-type: none"> • Implementación a prácticas en nuestras fincas. 	asistencia técnica. <ul style="list-style-type: none"> • IMA como comercializar los productos. • IDIAP que nos facilite semillas de buena calidad.

1.12. Priorización de Problemas.

Este ejercicio se llevó a cabo en el marco del taller de validación que se efectuó el día 19 y 20 de julio de 2006.

Para ello se orientó a los delegados participantes acerca de la metodología y criterios para el análisis y priorización de los problemas atendiendo a variables científicas y no sólo a una votación simplista.¹ Se clasificaron los 13 problemas principales identificados como resultado del análisis de las diferentes herramientas y de la reflexión grupal de la siguiente manera:

a. Recursos Naturales:

- Deforestación de los bosques de galería de quebradas y ríos.
- Contaminación de ríos y quebradas por la disposición inadecuada de desechos sólidos, líquidos y orgánicos.

b. Infraestructuras Comunitarias:

- El centro de salud de El Cacao no tiene la capacidad en equipo, personal y medicamentos para atender la población del área.
- Las escuelas primarias y secundarias de las comunidades del Chileno, Hierba Buena, Vista Alegre, Limón, Trinidad de Las Minas, Altamira, Aguacate y Cacao se encuentran con deficiencias físicas y de material pedagógico.
- Ampliación (Cacaito, Cacao, Trinidad de las Minas, Trinidad de Los Cerros) e instalación (Vista Alegre, El Chileno, El

¹ Ver anexo No. 2 metodología del proceso.

Limón, Cauchal, Aguacate Arriba, Arenal, Altamira, El Nazareno, Trinidad Arriba, El Jagua, Hierba Buena) del suministro de energía eléctrica.

- Falta de puentes (Vista Alegre, Limón, El Chileno, El Cacao, Cacaito, Trinidad Arriba, El Nazareno) vados (Aguacate Arriba, Altamira, Hierba Buena, Arenal, Cauchal) en los ríos y quebradas.
- Mal estado de los caminos en el tramo alto de la subcuenca del río Trinidad.
- Letrinas en mal estado o saturadas en el tramo alto de la subcuenca del río Trinidad.
- Reparación y ampliación (El Chileno, Cacaito, Cauchal, Vista Alegre, Cacao, Altamira, Trinidad Arriba, Aguacate Arriba, Trinidad de Los Cerros, El Jagua, Las Tinajas, Trinidad de Las Minas, Hierba Buena) y/o construcción (Limón, Raudales, Arenal, El Nazareno) de acueductos rurales.

c. Económicas y Productivas:

- Falta de incentivo, asesoramiento técnico y facilidades de mercado a los productores.

d. Organizativos:

- Bajo nivel organizacional en las comunidades del tramo alto de la subcuenca del río Trinidad.

e. Legal

- Falta de titulación de tierra en el tramo alto de la subcuenca del río Trinidad.

Es importante destacar que se habían identificado una serie de problemas sociales que se agregan en cada una de las herramientas previamente descritas, no obstante, en la fase de análisis, se concluyó que estos factores son elementos que intervienen como causas o efectos de los problemas priorizados, especialmente en el área ambiental como es la contaminación de los ríos y quebradas y los efectos de contar con vías en mal estado y no contar con ingresos económicos y apoyo técnico para la producción agrícola.

Los resultados se observan en el Cuadro N° 23, estableciéndose el orden de prioridad de acuerdo a la puntuación que allí se observa.

Cuadro N°23
Resultado del Ejercicio de Priorización

Problema	Impacto	Urgencia	Costo	Total de puntos	Prioridad
	Puntos	Puntos	Puntos		

Problema	Impacto	Urgencia	Costo	Total de puntos	Prioridad
	Puntos	Puntos	Puntos		
Mal estado de los caminos en el tramo alto de la subcuenca del río Trinidad.	99	90	103	292	I
Falta de incentivo, asesoramiento técnico y facilidades de mercado a los productores.	97	89	99	285	II
Contaminación de ríos y quebradas por la disposición inadecuada de desechos sólidos, líquidos y orgánicos.	99	79	100	278	III
Deforestación en áreas cercanas a los ríos y quebradas.	97	79	99	272	IV
Viviendas en mal estado en el tramo alto de la subcuenca del río Trinidad.	94	76	98	268	V
Falta de puentes en (Vista Alegre, Limón, El Chileno, El Cacao, Cacaíto, Trinidad Arriba, El Nazareno) falta de vados en (Aguacate Arriba, Altamira, Hierba Buena, Arenal, Cauchal) en los ríos y quebradas.	85	83	100	268*	VI
Falta de regulación de la tierra o titulación de tierra en el tramo alto de la subcuenca del río Trinidad.	89	81	96	266	VII
Reparación y ampliación de acueducto rurales (El Chileno, Cacaíto, Cauchal, Vista Alegre, Cacao, Altamira, Trinidad Arriba, Aguacate Arriba, Trinidad de	82	70	101	253*	VIII

Problema	Impacto	Urgencia	Costo	Total de puntos	Prioridad
	Puntos	Puntos	Puntos		
Los Cerros, El Jagua, Las Tinajas, Trinidad de Las Minas, Hierba Buena) y/o construcción de acueducto rural (Limón, Raudales, Arenal, El Nazareno)					
Las escuelas primarias y secundarias de las comunidades del Chileno, Hierba Buena, Vista Alegre, Limón, Trinidad de Las Minas, Altamira, Aguacate y Cacao se encuentran con deficiencias físicas y de material pedagógico.	84	75	94	253*	IX
El centro de salud de Cacao no tiene la capacidad en equipo, personal y medicamentos para atender la población del área.	68	83	99	250	X
Letrinas en mal estado o saturadas en el tramo alto de la subcuenca del río Trinidad.	73	73	92	238	XI
Ampliación del suministro de energía eléctrica (Cacaito, Cacao, Trinidad de las Minas, Trinidad de Los Cerros) e instalación (Vista Alegre, El Chileno, El Limón, Cauchal, Aguacate Arriba, Arenal, Altamira, El Nazareno, Trinidad Arriba, El Jagua, Hierba Buena) .	46	90	93	229	XII
Debilidad Organizativa en el tramo alto de la subcuenca del río Trinidad.	73	60	93	226	XIII

Problema	Impacto	Urgencia	Costo	Total de puntos	Prioridad
	Puntos	Puntos	Puntos		

* Se extendió a una votación extra para priorizar los problemas que obtiene una igual puntuación igual puntuación.

1.13. Perfiles de proyectos

Para la elaboración de los perfiles de proyectos, se seleccionaron tres (3) problemas de la matriz de análisis integral, los cuales fueron elaborados por tres (3) grupos integrados por los delegados y apoyados por el equipo técnico de SONDEAR. Los resultados de los perfiles de proyectos, fueron presentados por estos grupos en plenaria. Ver Anexo N° 5.

PARTE C

SITUACIÓN SOCIO-ORGANIZATIVA DE LA SUBCUENCA DEL RÍO TRINIDAD

Producto de los resultados obtenidos en los talleres de diagnóstico participativo, así como durante las diferentes etapas de ejecución del proyecto, se pudo establecer, que las comunidades que pertenecen al tramo alto de la Subcuenca del río Trinidad, cuentan con pocas organizaciones de base comunitarias realmente activas, debido a su debilidad organizativa se limitan las alternativas para generar proyectos comunitarios, es también la razón fundamental por la cual se pierde el seguimiento de los proyectos en ejecución, trayendo como resultado el poco éxito de los proyectos.

La principal causa que afecta cualquier intento de organización de los grupos locales para recibir proyectos que impulsan el desarrollo de las comunidades es el poco interés que demuestran la mayoría de las personas, ya que muchos se incorporan al proceso más por algún interés particular que colectivo.

Hay que tomar en cuenta que existe un ambiente de discordia permanente por problemas de tipo cultural y tenencial, la cual limita cualquier intento de gestar un proceso organizativo con fines colectivos. Las organizaciones existentes se mantienen con una participación de tal vez 3 a 4 personas a pesar de que debe ser de interés de todos, ya que a través de estos grupos se cubren necesidades muy importantes, por ejemplo; los comités de agua cuyo efectivo mantenimiento del sistema asegura la permanencia de este recurso a las familias dependientes, sin embargo, es muy ínfima y esporádica la participación de los moradores responsables.

1. Identificación, Clasificación y Descripción de la Situación Actual de Actores Relevantes de la Subcuenca del río Trinidad

En las comunidades del tramo alto de la subcuenca del río Trinidad podemos encontrar distintos tipos de actores sociales, los cuales se clasificaron en actores comunitarios, públicos o privados, de la siguiente manera:

Cuadro N° 23
Identificación y Clasificación de Actores Comunitarios y Productivos

Clasificación de Actores Locales	
Organizaciones Gubernamentales	Representante Legal
1. Centro Educativo Vista Alegre	David Pérez
2. Centro educativo de Trinidad de Las Minas	Alyerys Jiménez
3. Escuela de Aguacate Arriba	Evelio Urriola
4. Escuela primaria de Trinidad Arriba	Nedelka Rodríguez
5. Corregiduría de El Cacao	María Elvia Martínez
6. Escuela de Hierba Buena	Eduvigis Vázquez
7. Centro básico general de El Cacao	Salomón Hernández
8. Escuela El Jagua	Meibys Castro
9. Escuela primaria Limón – Raudales	José L. Mendoza
10. Centro de desarrollo sostenible y ambiental (CEDESAM)	Germán
Organizaciones No Gubernamentales	Representante Legal
1. Asociación de Productores de El Cacao	

(APRODECA).		
Organizaciones de Base Comunitaria		Representante Legal
1.	Acueducto rural de Mata Palo o Altamira	No tiene
2.	Acueducto rural de Las Tinajas	No tiene
3.	Acueducto rural de Trinidad de las Minas	No tiene
4.	Asociación de padres de familia de El Cacao	No tiene
5.	Asociación de padres de familia de Aguacate Arriba	No tiene
6.	Asociación de padres de familia de Mata Palo o Altamira	Eliécer Medina
7.	Asociación de padres de familia de El Chileno	No tiene
8.	Asociación de padres de familia de Trinidad Arriba	Mario Herrera
9.	Asociación de padres de familia de Vista Alegre	No tiene
10.	Asociación de padres de familia de El Jagua o La Jagua	Ramón E. Navarro
11.	Asociación de padres de familia Limón – Los Raudales	No tiene
12.	Asociación de padres de Familia de Hierba Buena	No tiene
13.	Asociación rural de capacitación (ARCA) de El Cacao.	Manuel Medina Hernández
14.	Comité deportivo de Aguacate Arriba	No tiene
15.	Comité católico de Altamira	No tiene
16.	Comité católico de El Cacao	Martín Herrera
17.	Comité católico de Limón – Los Raudales	No tiene
18.	Comité católico de Trinidad Arriba	No tiene
19.	Comité católico de Trinidad de las Minas	No tiene
20.	Comité católico de Trinidad de Los Cerros	NO tiene
21.	Comité católico de Vista Alegre	No tiene
22.	Comité católico de El Chileno	No tiene
23.	Comité católico de El Jagua	No tiene
24.	Comité comunitario de desarrollo sostenible (C.C.D.S.) de Mata Palo o Altamira	No tiene
25.	Comité comunitario de desarrollo sostenible (C.C.D.S) de Trinidad Arriba	Abel A Gómez
26.	Comité comunitario Triple C de Vista Alegre	José E. Rodríguez
27.	Comité de acueducto rural de Vista Alegre	No tiene
28.	Comité de agua de El Jagua o La Jagua	No tiene
29.	Comité de Agua de Aguacate Arriba Sector N° 2	No tiene
30.	Comité de agua de El Cauchal	No tiene
31.	Comité de agua de Hierba Buena	Norberto Domínguez
32.	Comité de Agua de Limón – Los Raudales.	No tiene
33.	Comité de agua de Trinidad de los Cerros Sector 1	Manuel Pinzón
34.	Comité de agua de Trinidad de los Cerros Sector 2	No tiene
35.	Comité de camino de Mata Palo o Altamira	No tiene
36.	Comite de mantenimiento del acueducto de El Chileno	No tiene
37.	Comité de salud de Aguacate Arriba	No tiene

38. Comité de salud de El Cacao	Hermelinda Alveo
39. Comité de salud de Limón - Los Raudales	No tiene
40. Comité de salud de Trinidad de Los Cerros	No tiene
41. Comité de salud de Vista Alegre	Euclides Campo
42. Comité de salud del El Cauchal	No tiene
43. Comité pro carretera de Hierba Buena	Eleuterio Magallón
44. Comité pro turismo de El Cacao	No tiene
45. Consejo parroquial de Hierba Buena	No tiene
46. Consejo pastoral de El Cacao	No tiene
47. Consejo Pastoral de Trinidad de los Cerros	No tiene
48. Directiva de deporte de El Cacao	No tiene
49. El campo santo de El Cauchal	No tiene
50. Granja sostenible de Trinidad de las Minas	No tiene
51. Granja sostenible sociedad española de Trinidad Arriba	No tiene
52. Grupo comunitario de productores de Limón – Los Raudales.	No tiene
53. Grupo de la providencia de Vista Alegre	No tiene
54. Grupo comunitario los Guayacanes de Vista Alegre	No tiene
55. Grupo Nueva Esperanza de El Cacao	No tiene
56. Grupo Nuevo Horizonte de Mata Palo o Altamira	No tiene
57. Grupo Veranero de Trinidad de Las Minas	No tiene
58. Huerto escolar de Aguacate Arriba	No tiene
59. Huerto escolar de Trinidad Arriba	Eraldo Bellido
60. Iglesia adventista 7mo día de Trinidad de los Cerros	No tiene
61. Iglesia Evangélica BET- EL el movimiento la gran comisión de Aguacate Arriba	Edilma Herrera
62. Iglesia Pentecostal de concilio Cristo es la respuesta de Aguacate Arriba	No tiene
63. Junta administradora de agua de El Cacao	No tiene
64. Junta local de El Cacao	Marcelino Herrera
65. Junta local de Aguacate Arriba	No tiene
66. Junta local de Trinidad Arriba	No tiene
67. Junta local de Vista Alegre	Ramiro Peña
68. Nueva Esperanza de Trinidad Arriba	No tiene
69. Nuevo Amanecer de El Jagua o La Jagua	No tiene
70. Organización Triple C de Trinidad de las Minas	Paulino Benítez
71. Comité pro carretera de Lidice – Capira de Aguacate Arriba	No tiene
72. La Peña 2 de Aguacate Arriba	No tiene
73. PROCCAPA de Trinidad Arriba	No tiene
74. Proyecto de conservación de la cuenca hidrográfica del canal de Panamá (PROCCAPA) de El Cauchal	No tiene

1.1. *Diagnóstico Situacional de las Organizaciones de Base Comunitaria.* .

Los grupos organizados identificados en la subcuenca mantienen un alto grado de fragilidad, el comité de Agua y el Club de Padres de Familias son los más activos y con mayor número de miembros comparado con el resto de las organizaciones identificadas en el áreas.

a. Organizaciones de base comunitaria

Los resultados obtenidos dentro del contexto de la investigación de las organizaciones comunitarias, nos permitió identificar un total de 74 organizaciones de base comunitaria en donde todos enfocan sus actividades dentro de la categoría de los problemas sociales

En esta sección se describe una lista de las iniciativas o proyectos identificados como parte de las experiencias de las organizaciones o grupos de base comunitaria (OBC), de la subcuenca del río Trinidad. (Ver datos en detalle en el Cuadro N° 24).

Cuadro N° 24

Diagnostico Situacional Síntesis de la situación de las Organizaciones de los Actores Comunitarios Identificados

Nombre de la Organización	Personería Jurídica		Poseen Local Propio	Valoración de la Comunidad	Experiencia Organizativa	Capacidad de Autogestión	Personal Directivo	Fortalezas	Debilidades
	Si	No							
Comité de salud de Aguacate Arriba		X	No	Buena	No	No se tiene capacitación	7 miembros Alicia Herrera (Presidente) Joaquín Reyes (Vicepresidente) Jaime Trujillo (Tesorero) Porfirio Gómez (Secretario) Benito Valdés (Secretario)	-El grupo está organizado -Los miembros están dispuestos a trabajar	-Los miembros viven muy lejos -Falta de comunicación
Acueducto rural de Las Tinajas		X	No	Regular	si	Ninguna	4 miembros Adriano Rivera (Presidente) Martín Sánchez (Secretario) Roberto Mariscal (Tesorero)	-La unión que hay en la organización	-Los moradores no participan en las actividades
Acueducto rural de Mata Palo o Altamira		X	Si	Regular	Si	Como mantener el agua saludable	5 miembros	-La unión	-El poco apoyo del gobierno
Acueducto rural de Trinidad de las Minas		X	Si	Regular	No	No contesto	7 miembros Elvia Reyes (Secretario) Nereida Guerrero (Fiscal) Mercedes Benítez (Vocal) Gabriel Rodríguez	-El grupo está bien organizado	-No se brindó información

Nombre de la Organización	Personería Jurídica		Poseen Local Propio	Valoración de la Comunidad	Experiencia Organizativa	Capacidad de Autogestión	Personal Directivo	Fortalezas	Debilidades
	Si	No							
							(Tesorero) Samuel Gil		
Asociación de Padres de Familia de Aguacate Arriba		x	si	Buena	si	Por parte del Ministerio de Educación		Tener una escuela equipada	Falta de luz eléctrica Falta de un salón de reuniones
Asociación de padres de familia de El Chileno		X	Si	Buena	Si	En la preparación de alimentos en la escuela y el mantenimiento.	No se brindó información	-Hay apoyo en las actividades de los padres de familia	-Falta de recursos
Asociación de padres de familia de El Jagua o La Jagua		X	Si	Buena	No	No contesto	6 miembros Ramón E. Navarro (Presidente) Andrés Velásquez (Vicepresidente) Rene Rodríguez (Secretario) Epifania Surely (Fiscal) Antonio (Tesorero) Felicita Martínez (Vocales)	-Unión del grupo como asociación -Buenos resultados en la producción -Deseo de trabajar unidos	-Se requiere más recurso para mejorar la infraestructura No hay participación -La poca participación de los educadores
Asociación de padres de Familia de Hierba Buena		X	Si	Buena	Si	Tienen experiencias para pedir proyectos ante el Ministerio de educación	9 miembros Eliceo Alveo	-Ánimos de trabajar -Puntualidad y organización	-Falta de recursos económicos -Falta de apoyo por parte de las entidades del gobierno
Asociación de padres de familia de Mata Palo o Altamira		X	Si	Buena	Si	Se a recibido capacitación de PROCAPA Y TRIPLE C	9 miembros Eliseo Medina (Presidente) Catalina Sánchez (Vicepresidente) Gilberto Medina (Secretario) Humberto Medina (Tesorero) Alejandro Martínez (Fiscal) Fabiano Martínez (Vocal)	-Unión de grupos organizados -Comisiones responsables y con visión	-Falta de recurso económico -Falta de comunicación
Asociación de padres de familia de Trinidad Arriba		X	Si	Buena	Si	No tiene	14 miembros Eroldo Bellido (Presidente) Euclides Rodríguez (Vicepresidente) Abel Gómez (Secretario) Sanjur Segundo (Fiscal)	-El grupo es solidario -El grupo coopera cuando se realizan las actividades -El grupo está organizado	-Muchas veces no hay consenso

Nombre de la Organización	Personería Jurídica		Poseen Local Propio	Valoración de la Comunidad	Experiencia Organizativa	Capacidad de Autogestión	Personal Directivo	Fortalezas	Debilidades
	Si	No							
							Teobaldo Gómez (Tesorero) Roberto Segundo (Vocal)		
Asociación de padres de familia de Vista Alegre		X	Si	Buena	Si	Uso sobre la conservación de alimentos Huertos escolares.	8 miembros Isidora Morán (Presidente) José A. Arquíñe (Vicepresidente) Sixto Segundo (Secretario) Miguel Rivera (Fiscal) Maritza Gómez (Tesorero) Eladio Mendoza y Narciso Rivera (Vocales)	-La directiva trabaja en forma organizada, poseen una infraestructura escolar en buenas condiciones	-Falta de recursos para la terminación de la escuela
Asociación de Padres de Familia El Cacao		X	Si	Bueno	Si	Capacitación en organización MEDUCA	No se brindó información	-Hay organización -Están capacitados en algunos temas	-Falta de apoyo para terminar la escuela (aulas)
Asociación de padres de familia Limón – Los Raudales		X	Si	Buena	No	La experiencia es que si podemos seguir adelante y la capacitación es que si hemos podido	9 miembros Víctor Vargas (Presidente) Cirilo Vargas (Vicepresidente) Porfirio Rodríguez (Secretario) Mailris Rodríguez (Tesorera)	-Trabajo en unión	-No hay organización
Asociación rural de capacitación (ARCA) de El Cacao	X		Si	Regular	Si	Capacitación por parte del IPACOOOP	5 miembros Manuel Medina (Presidente) Salomé Agrage (Vicepresidente) Cristina Magallón (Secretaria) Jaime Herrera (Secretario de finanzas) Gustavo Tejedor (Secretario de fiscalización)	-La perseverancia de los miembros	-Falta de capacitación en manejo administrativo - Irresponsabilidad de algunos delegados
Comité católico de El Cacao		X	Si	Regular	Si	No conteto	Martín Herrera (Presidente) Alcides Rodríguez (Secretario) Ramadiel Rodríguez (Tesorero)	-Unión de grupo	-Falta de recursos
Comité católico de Altamira		X	Si	Regular	Si	Si se recibe capacitación	30 miembros Edwin Medina (Presidente) Eyra Rodríguez	-Reuniones todos los domingos -Participación	-Falta de recursos económicos -Falta de

Nombre de la Organización	Personería Jurídica		Poseen Local Propio	Valoración de la Comunidad	Experiencia Organizativa	Capacidad de Autogestión	Personal Directivo	Fortalezas	Debilidades
	Si	No							
							(Secretaria) Román Medina (Secretario) Manuel Medina (Tesorero)	en seminarios	participación por parte de los moradores de la comunidad
Comité católico de Limón - Los Raudales		X	Si	Regular	No	Por parte de la iglesia	3 miembros Eulogio Rodríguez (Presidente) Max Martínez (Tesorero) Porfirio Rivera (Secretaria)	-La unión y la palabra de Dios	-Las diferentes religiones
Comité católico de Trinidad Arriba		X	Si	Regular	No	No tiene	7 miembros Anebin A. Gill Bellido (Presidente) Abel Gómez (Secretario) Hernán Gómez (Fiscal) Agustín Bellido (Tesorero) Alexis Gómez (Vocales)	-La unión entre los miembros	-Falta de interés
Comité católico de Trinidad de las Minas		X	Si	Regular	Si	Palabra de Dios	No se brindó información	-Hay participación -Hay puntualidad	-Falta de capacitación
Comité católico de Trinidad de los Cerros		X	Si	Regular	No	Seminario de evangelización de la pastoral del niño.	3 miembros Juan Ovalle (Presidentes) Aidith Ovalle (Secretario) María E. Ovalle (Tesorero)	-La fe	-No se brindó información
Comité católico de Vista Alegre		X	Si	Buena	No	Evangelización	5 miembros Leonardo Arias (Presidente) Presentación Morán (Vicepresidente) Olga Rodríguez (Secretaria) Isabel Rivera (Tesorero) Isidora Morán (Fiscal) Margarito Rodríguez (Vocales)	-La unión	-Falta de organización
Comité católico El Chileno		X	Si	Buena	No	No tienen experiencia	3 miembros Esteban Herrera (Presidente) Gertrudis Domínguez (Tesorero) Donato Gil (Secretario)	-Deseos de trabajar	-No cuentan con una infraestructura adecuada -Falta de recursos económicos
Comité católico El Jagua		X	Si	Regular	Si	Evangelización	5 miembros	-Sus miembros son responsables -Puntualidad en	-No se brindó información

Proyecto Establecimiento y Fortalecimiento de Comités Locales por Subcuenca en la Cuenca Hidrográfica del Canal de Panamá. Componente de Establecimiento de Comités Locales. Documento No. 17 –Diagnóstico Participativo del Tramo alto de la subcuenca del río Trinidad.

Nombre de la Organización	Personería Jurídica		Poseen Local Propio	Valoración de la Comunidad	Experiencia Organizativa	Capacidad de Autogestión	Personal Directivo	Fortalezas	Debilidades
	Si	No							
								los trabajos y actividades	
Comité comunitario de desarrollo sostenible (C.C.D.S.) de Mata Palo o Altamira		X	Si	Regular	Si	Si se ha recibido, con el proyecto casa local.	Manuel Medina (Presidente) Edwin Medina (Vicepresidente) Eyra Rodríguez (Secretario) Román Medina (Fiscal) José Mendoza (Tesorero)	- La comunidad está bien unida y han subsistido sin apoyo del gobierno y otras entidades	-No hay credibilidad en ciertos miembros de la organización
Comité comunitario de desarrollo sostenible (C.C:D.S) de Trinidad Arriba		X	Si	Regular	Si	Agroforesteria (Class Tecnoserve)	24 miembros Abel Gómez (Presidente)	-Buena tierra -Buenos socios	-No cuentan con fondos para seguir trabajando
Comité comunitario Triple C de Vista Alegre		X	Si	Regular	No	Proyecto Morena (AID) Tecnoserve (Class) Ancón Triple C	7 miembros José Rodríguez (Presidente) Aparicio Arias (Vicepresidente) Sebastiana De León (Secretaria) Reinel Mariscal (Tesorero) Margarito Rodríguez (Fiscal) Pedro Martínez (Vocal)	-Grupos organizados con fines en común y en pro de un desarrollo comunitario y ambiental	-Socios que no acatan el reglamento
Comité de acueducto rural de Vista Alegre		X	Si	Regular	Si		6 miembros	-Trabajan con ánimos	-Poco apoyo de las autoridades -Falta de recursos económicos
Comité de agua de El Jagua o La Jagua		X	Si	Regular	Si	En trabajo comunitario	5 miembros Cristino Martínez (Presidente) Anita Martínez (Secretario) Juan Martínez (Fiscal) Domingo Samaniego (Tesorero) Sotero Reyes (vocales)	-Cuidar los recursos naturales	-La falta de capacitación a través de seminarios que los ayuden a seguir superándose y así lograr sus objetivos
Comité de Agua de Limón – Los Raudales.		x	no	Regular	no	No tiene		Organización Iniciativa	Falta de tubería para la ampliación del acueducto.
Comité de Agua de Aguacate Arriba Sector N° 2		X	Si	Buena	Si	No tienen capacitación	7 miembros Mariano Herrera (Presidente) Anita Montenegro (Vicepresidente)	-La unidad de los miembros	-Poca asistencia de otros miembros de la comunidad

Nombre de la Organización	Personería Jurídica		Poseen Local Propio	Valoración de la Comunidad	Experiencia Organizativa	Capacidad de Autogestión	Personal Directivo	Fortalezas	Debilidades
	Si	No							
							Kenia Gómez (Secretaria) Emilia Medina (Vocal) Catalino R. (Fiscal)		
Comité de agua de El Cauchal		X	Si	Bueno	Si	20 años de experiencia	6 miembros	-Capacitación de miembros por medio del MINSA	-Falta de recursos para mejoras de tuberías, tanque y llaves
Comité de agua de Hierba Buena		X	Si	Regular	No	No contesto	6 miembros Norberto Domínguez (Presidente) Felicito Zamora (Vicepresidente) Eliceo Alveo (Secretario) Benjamín Medina (Tesorero) Olmedo González (Vocal) Abel Reyes (Fiscal)	-Mantener el agua potable y protegerla de contaminantes por el bien de nuestra comunidad y de la cuenca hidrográfica	-No contamos con suficiente equipo -Falta de capacitación a la comunidad
Comité de agua de Trinidad de los Cerros Sector 1		X	Si	Regular	No	Capacitación en la limpieza de las tomas de agua.	8 miembros Fidelina Sánchez (Presidente) Maricel Martínez (Vicepresidente) Jessica Sánchez (Secretario) Sebastián Sánchez (Fiscal) Felipe Martínez (Tesorero) Noris Ovalle (Vocal)	-Existe buena unidad en el grupo -La cooperación de las personas es buena	-Falta de recurso económicos -Falta de infraestructura donde reunirse. -Falta de equipos para realizar trabajos
Comité de agua de Trinidad de los Cerros Sector 2		X	Si	Regular	Si	Organización del comité.	Martín Herrera (Presidente) Alcides Rodríguez (Secretario) Ramadiel Rodríguez (Tesorero) Alfonso Alveo (Vocal)	-La fe	-No se brindó información
Comité de camino de Mata Palo o Altamira		X	No	Regular	Si	Como organizar al grupo	6 miembros Fabiano Medina (Presidente)	-Unión entre los trabajadores de la comunidad	-No hay apoyo por parte del gobierno
Comite de mantenimiento del acueducto de El Chileno		x	No	Bueno	Si	Están organizados tienen iniciativa	4 miembros	Están organizados con deseos de seguir trabajando	Falta económicos económicos. No se tiene apoyo

Nombre de la Organización	Personería Jurídica		Poseen Local Propio	Valoración de la Comunidad	Experiencia Organizativa	Capacidad de Autogestión	Personal Directivo	Fortalezas	Debilidades
	Si	No							
Comité de salud de El Cacao		X	Si	Bueno	Si	Experiencia del manejo del dinero en una capacitación con contabilidad. Elaboración de informa financiero del mes. Capacitación de notas a instancias mayores.	7 miembros Hermelinda Álveo (Presidente) Lucía Herrera (Vicepresidente) Eyra Navarro (Secretario) María Martínez (Tesorero) Dalia Rodríguez Luciana Navarro (Vocales) Diógenes Mariscal (Fiscal)	-Tienen buena infraestructura para realizar las actividades -ejecución de diferentes actividades en forma activa	-Falta de apoyo de los mismos miembros, escaso apoyo por parte del Ministerio de salud
Comité de salud de Limón - Los Raudales		X	No	Regular	No	Capacitación de Primeros auxilios, como inyectar, manejos de botiquines y partos	6 miembros Eulogio Rodríguez (Presidente) Faustino Rivera (Secretario) Hipólito Pérez (Tesorero) Faustino Cedeño (Vocal) Lorenzo Chirú (Fiscal)	-La unión	-Los malos comentarios
Comité de salud de Trinidad de Los Cerros		X	No	Regular	No	Capacitación en Organización	6 Coordinadores Isidoro Ovalle (Fiscal)	Buena organización. Animo de trabajo	Falta de apoyo de las instituciones de gobierno. Falta de Giras médicas.
Comité de salud de Vista Alegre		X	No	Buena	No	Clorificación del agua Instalación de ramificación y tubería para abastecer a la comunidad	6 miembros Euclides Campo (Presidente) Teodoro Arias (Vicepresidente) Eulalia Arias (Secretario) Presentación Morán (Tesorero) Nisito Rodríguez (Vocales)	-Hay participación por parte de las personas de la comunidad -Hay poder de convocatoria a las reuniones	-Falta de local para realizar las actividades -Falta de recursos económicos
Comité de salud del El Cauchal		X	Si	Bueno	No	Seminarios y Charlas en mejoramiento de la salud	20 familias	-Contamos con un local -Se realizan giras médicas	-Falta de apoyo de los promotores de la salud -Falta de infraestructura
Comité deportivo de Aguacate Arriba		x	no	Bueno	no	Experiencia e béisbol	Porfirio Gómez (Presidente) Emmanuel Ovalle (Vicepresidente) Maicol Muñoz (secretario) Lamber Gómez (tesorero)		Falta de infraestructura y equipo

Nombre de la Organización	Personería Jurídica		Poseen Local Propio	Valoración de la Comunidad	Experiencia Organizativa	Capacidad de Autogestión	Personal Directivo	Fortalezas	Debilidades
	Si	No							
							Massiel Montenegro (Fiscal)		
Comité pro carretera de Hierba Buena		X	No	Regular	No	No	7 miembros Eleuterio M. (Presidente) Felicito Zamora (Vicepresidente) Eliseo Alveo (Secretario) Constantino Alveo (Tesorero) Alejandro Martínez (Fiscal) Catalino Sánchez y Ramiro Reyes (Vocal)	-Contribuir en forma organizada al desarrollo de los proyectos mediante el trabajo e interés por la comunidad	-No contamos con los recursos para la ejecución y terminación de este proyecto
Comité pro carretera de Lidice – Capira de Aguacate Arriba		X	No	Regular	No	Manejo de camino	4 miembros Jaime Herrera (Presidente) Porfirio Gómez (Vicepresidente) Cristina Sánchez (Tesorera) Omaira Ríos (Secretaria)	-La unidad -Las ganas de trabajar	-Son pocos
Comité pro turismo de El Cacao		X	No	Regular	No	Experiencia de trabajos en grupos y que la mayoría de los miembros tenemos mucha conciencia de conservación del medio ambiente.	25 miembros Restituto Rivera (Presidente) Elizabeth Montenegro (Vicepresidente) Candelaria Villamil (Secretario) Maritza Márquez (Tesorero) Aparicio Sánchez (Fiscal)	-La comunicación y disponibilidad de servir a la comunidad	-No contamos con fondos necesarios para desarrollar las actividades
Consejo parroquial de Hierba Buena		X	Si	Regular	No	Capacitación Bíblicas en el Centro de Formación San Isidro en Capira	5 miembros	-La unidad -Trabajo en equipo a través de actividades económicas, sociales y religiosas	-Falta de recursos para mantener el ambiente adecuado en nuestra capilla -Falta de comunicación por caminos en mal estado
Consejo pastoral de Cacao		X	Si	Bueno	Si	Orientación, Charla y mantenimiento de la iglesia (evangelización)	15 miembros	-Ánimo de trabajar en las comunidades -Puntualidad -Iniciativa	-Pocos recursos económicos
Consejo Pastoral de Trinidad de		X	Si	Regular	Si	Evangelización	8 miembros	-Contamos con excelentes coordinadores	-Falta de recursos económicos

Nombre de la Organización	Personería Jurídica		Poseen Local Propio	Valoración de la Comunidad	Experiencia Organizativa	Capacidad de Autogestión	Personal Directivo	Fortalezas	Debilidades
	Si	No							
los Cerros								-Predican el evangelio -Orientan a los jóvenes	
Diretiva de deporte de El Cacao		X	No	Regular	No	Programa de desarrollo, eventos deportivos de futbol y béisbol. Se coordina y son activos	5 miembros Pedro Pablo Sánchez (Presidente)	-Unión entre los miembros de la organización -La cooperación de sus miembros -Está conformado por un grupo de jóvenes	-Falta de presupuesto o recursos económicos -No cuentan con un local propio -Instalaciones deportivas no adecuadas -Falta de apoyo en las actividades
El campo santo de El Cauchal		X	No	Bueno	No	No contesto	50 miembros	-No se brindó información	-No contamos con apoyo por parte de las instituciones
Granja sostenible de Trinidad de las Minas		X	No	Regular	No	Capacitación en el manejo del dinero	15 miembros Marciano Benítez (Presidente) Rosa Ovalle (Vicepresidente) Sofía Sánchez (Fiscal) Manuel Martínez (Tesorero) Natividad Rodríguez (Vocal)	-Cuentan con una directiva muy unida	-Existen muchos miembros que son analfabetas y no cuentan con las herramientas apropiadas para poder trabajar
Granja sostenible sociedad española de Trinidad Arriba		X	Si	Regular	Si		8 miembros Anebin Bellido (Presidente) Luis Alabarca (Fiscal) Abel Gómez (Tesorero) Irían Martínez y Hernán Gómez (Vocales)	-La unión -La falta de asistencia	-La dificultad ya que tienen bajos recursos
Grupo comunitario de productores de Limón – Los Raudales.		X	No	Regular	Si	Experiencia en proyecto de producción y conservación con ONG. como TECNOSA, MARENA, TRIPLE C, AGENCIA ESPAÑOLA, MIDA y SONDEAR	25 miembros	-Están capacitados en algunos temas	-Falta de recursos económicos y de equipo de trabajo
Grupo comunitario los Guayacanes de Vista		X	Si	Regular	Si	Organización, programación mensualmente	13 miembros Salomé Arias (Presidente) Isabel Arias (Tesorero)	-Mantenernos unidos -Tener deseo de mejorar cada día	-Desintegración de los grupos -Participar más en los grupos para obtener

Nombre de la Organización	Personería Jurídica		Poseen Local Propio	Valoración de la Comunidad	Experiencia Organizativa	Capacidad de Autogestión	Personal Directivo	Fortalezas	Debilidades
	Si	No							
Alegre							Pacífico Delgado (Secretario)		una solución a los problemas de la comunidad
Grupo de la providencia de El Nazareno		X	Si	Regular	Si	Construcción en estanques para cría de peces En genero Agroforestería Elaboración de abonos orgánicos	12 miembros Sixto Segundo (Presidente) Julio Ovalle (Secretario) Sixto Reyes (Tesorero)	-Existe buena comunicación entre los miembros. -Poseer una infraestructura adecuada -Participación en las jornadas de trabajo	-Falta de apoyo por parte del MIDA -Falta de recursos económicos para realizar las actividades
Grupo Nueva Esperanza de El Cacao		X	Si	Regular	Si	Canalizar la manera de conseguir equipo Control de plaga	8 miembros Valentín Martínez (Presidente) Maritza Márquez (Tesorera) Candelario Villamil (Secretaria) José A. Mariscal (socio) Adriano Rivera (socio)	-Comunicación entre los miembros de la organización -Capacitación previa con respecto a las actividades	-No hay participación
Grupo Nuevo Horizonte de Mata Palo o Altamira		X	Si	Regular	No	Agroforestería y sivilcultura con PROCAPA.	9 miembros Luis Ricardo Medina (Presidente) Gilma Medina (Tesorero) Juan Reyes (Secretario)	-Han sido capacitados -Trabajan en equipo	-Los productos no se pueden vender a buen precio
Grupo Veranero de Trinidad de Las Minas		X	Si	Regular	Si	No contesto	Edilsa Chiru (Presidenta) Cecilia Sánchez Uencilao Núñez Porfiria Núñez Deisi Ferros Julia Martínez Esilda Batista	No se brindó información	No se brindó información
Huerto escolar de Aguacate Arriba		X	Si	Buena	Si	Experiencia en cría de pollo	3 miembros Ceferino Vega (Presidente) Isidro Ovalle (Secretaria) María F. Ovalle (Tesorera)	-Son unidos -Tienen apoyo de los maestros	-No tienen debilidades
Huerto escolar de Trinidad Arriba		X	Si	Buena	Si	Capacitación arroz en fanguero, abono orgánico y hortaliza.	14 miembros Eroldo Bellido (Presidente) Euclides Rodríguez (Vicepresidente) Sanjur Segundo (Tesorero)	-La unión de la comunidad y de los padres de familia de Trinidad Arriba	-Mal estado del camino -Falta de apoyo de las instituciones para que patrocinen los pollos y alimentos

Nombre de la Organización	Personería Jurídica		Poseen Local Propio	Valoración de la Comunidad	Experiencia Organizativa	Capacidad de Autogestión	Personal Directivo	Fortalezas	Debilidades
	Si	No							
Iglesia adventista 7mo día de Trinidad de los Cerros		X	Si	Regular	No	Comportamiento de ser un buen cristiano	3 miembros	-Fortalecidos porque permanecen organizados	-La falta de comunicación
Iglesia Evangélica BET-EL el movimiento La Gran Canción de Aguacate Arriba		X	Si	Regular	Si	Seminarios sobre los fondos de la iglesia. Seminarios para los jóvenes matrimonio y noviazgo.	30 miembros Edilma Herrera (Presidente) Eugenio Gómez (Tesorero) Yazmín Gómez (Secretaria)	-Trabajo en unión	-La falta de recursos para terminar con los proyectos
Iglesia Pentecostal de concilio Cristo es la respuesta de Aguacate Arriba		X	Si	Regular	Si	Seminarios de evangelización	20 miembros Demetrio Rodríguez (Presidente) Cándido Rodríguez (Vicepresidente) Narciso Rodríguez (miembro) Reynaldo Menece (Tesorero) Lidia Martínez (miembro)	-La fe en Cristo	-Las pruebas que encuentran en el camino
Junta administrador a de agua de El Cacao		X	Si	Buena	Si	Capacitación en autogestión Experiencia en reparación de acueductos	7 miembros Jorge Velásquez (Presidente) Sergio Gómez (Vicepresidente) Esteban Díaz (Vicepresidente) Luciana Navarro Gonzalo González (Vocal) Ramadiel Rodríguez (Secretario)	-La unidad de los miembros -El interés de los que forman parte de la comunidad	-La falta de responsabilidad por parte de la comunidad para realizar los pagos
Junta local de Aguacate Arriba		X	No	Buena	No	No han tenido capacitación y hay experiencia	7 miembros Florentino Montenegro (Presidente) Porfirio Gómez (Vicepresidente) Estevina Sánchez (Tesorero) Fredi campo (Vocal) Carlos Rodríguez (Fiscal) Cenía Herrera (Secretaria)	-No se brindó información	-Poca organización -Falta de confianza -Los miembros no están asistiendo a las reuniones
Junta local de El Cacao		X	No	Buena	No	Trippe C JICA Junta Comunal	6 miembros Marcelino (Presidente) Restituto	-Apoyo del representante -Apoyo de la comunidad	-Falta de recursos -Falta de infraestructura

Nombre de la Organización	Personería Jurídica		Poseen Local Propio	Valoración de la Comunidad	Experiencia Organizativa	Capacidad de Autogestión	Personal Directivo	Fortalezas	Debilidades
	Si	No							
							Herrera (Vicepresidente) Itzel Benítez (Secretario) Valentín Martínez (Tesorero) Pedro Sánchez (Vocales) Manuel Márquez (Fiscal)		
Junta local de Trinidad Arriba		X	Si	Regular	Si	No contesto	7 miembros Aparicio Sánchez (Presidente) Cruz Batista (Vicepresidente) Elizabeth Rodríguez (Secretario) Dimas de la Cruz (Fiscal) Vicente Sánchez (Tesorero) Omaira Sánchez (Vocales)	-La unión de los moradores	-La comunidad no se involucra con la junta local
Junta Local de Vista Alegre		x	No	Regular	Si	Organización en trabajos comunales.	7 miembros Ramiro Peña (Presidente)	Deseo de trabajar Trabajo en unión	Falta de un local de reuniones.
La Peña 2 de Aguacate Arriba		X	Si	Regular	Si	Capacitación en controlar las plagas, abono orgánico y reforestación.	9 miembros Joaquín Reyes (Presidente) Mariano Herrera (Secretario) Edilma Herrera (Tesorera) Cándido Rodríguez (Vocal)	-La unidad en las actividades de trabajo -La comunicación entre los moradores	-No se brindó información
Nueva Esperanza de Trinidad Arriba		X	Si	Regular	Si	Seminario de Conservación de suelo Agroforestería Manejo de abono orgánico.	9 miembros José Luis (Presidente) María Bellido (Tesorera) Wilbor Rodríguez (Secretario)	-El grupo se mantiene unido	-No cuentan con transporte para movilizar los miembros para que puedan vender sus productos -Tienen pocos recursos
Nuevo Amanecer de El Jagua o La Jagua		X	Si	Regular	Si	Procapa Salud Triple C	7 miembros Juan Bautista Martínez (Presidente) Francisco Martínez (Secretario) Juan Martínez (Fiscal) Domingo Ovalle (Tesorero)	-Los miembros de esta organización están unidos y con deseos de sumar otras personas	-El hecho de que algunas personas no contribuyen con la reforestación y a la utilización de técnicas de abono orgánico

Nombre de la Organización	Personería Jurídica		Poseen Local Propio	Valoración de la Comunidad	Experiencia Organizativa	Capacidad de Autogestión	Personal Directivo	Fortalezas	Debilidades
	Si	No							
							Guadalupe Meneses (Vocal)		
Organización Triple C de Trinidad de las Minas		X	Si	Regular	No	Comité Católico Grupo juvenil Granja Sostenible	9 miembros Paulino Benítez (Presidente) Esteban Reyes (Vicepresidente) Alejandro Ramos (Tesorero) José Herrera (Fiscal) Uenzelao Núñez (Vocales) Anel Mariscal (Secretario)	-La organización del grupo	-La comunicación que es escasa
PROCCAPA de Trinidad Arriba		x	No	Regular	Si	Técnicas de producción	Nimia Sánchez (Presidente)	Trabajar unidos	Falta de vía de penetración. No cuentan con un centro de salud.
Proyecto de conservación de la cuenca hidrográfica del canal de Panamá (PROCCAPA) de El Cauchal		X	No	Regular	No	Se ha aprendido a convivir con la naturaleza	28 miembros	-Continuar realizando las practicas de conservación	-No hay proyectos para la comunidad -El camino se encuentra en mal estado por lo tanto no se puede movilizar la producción

1.2. Experiencia en Ejecución de Proyectos

En esta sección se describe la lista de los proyecciones identificados en campo, por la aplicación de fichas de investigación a OBC para el tramo alto de la subcuenca del río Trinidad, en donde se puede observar, que cada uno de estos proyectos están orientados a mejorar las condiciones de infraestructuras de la comunidad, buscando siempre la posibilidad de integrar a mas miembros a sus grupos con la finalidad de que la comunidad tenga más personas activas.

Cuadro No. 25
Experiencia en la Ejecución de Proyectos de las Organizaciones de Base Comunitaria

Organización o Grupo de Base Comunitaria	Proyecto Ejecutado
Trinidad de los Cerros	
1. Comité de Agua sector 1	-Construcción de la toma de agua
2. Comité de Agua sector 2	-Construcción de la toma de agua
3. Iglesia Adventista del séptimo día	-Construcción de la iglesia
4. Comité Católico	-No tiene proyecto
5. Comité de Salud	-No tiene proyecto
6. Consejo Pastoral dela iglesia catolica	-Construcción de la iglesia

Trinidad Arriba	
1. Nueva Esperanza	-Proyecto de Arroz en Fangueo, cría de peces, de pollo, cultivo de hortalizas y manejo de viveros
2. Asociación de Padres de familia	-Huerto escolar
3. Huerto escolar	-Huerto escolar
4. Comité comunitario de desarrollo sostenible	-Trabajo en el huerto escolar y otros
5. Comité Católico	-No tiene proyecto
6. Junta local	-No tiene proyecto
7. Granja Sostenible Sociedad Española	-No tiene Proyecto
8. PROCCAPA	-No tiene Proyectos
Aguacate	
1. Huerto Escolar	-Huerto escolar
2. Comité de Salud	-Acueducto rural
3. Junta Local	-Construcción de la casa local
4. Iglesia Pentecostal de concilio Cristo es la respuesta de Aguacate	-Sembrar para la alimentación de los miembros de la iglesia
5. Iglesia Evangélica Bet-el del Movimiento la gran comisión de Aguacate	-Construcción de la iglesia. -Construcción del templo
6. Comité de agua sector N° 2	-Rehabilitación del acueducto
7. La Peña N° 2	-Reforestación
8. Pro Carretera Lidice - Capira	-Se consiguieron los tubos para colocarlos en las alcantarillas de la carretera
9. Asociación de padres de familia	-Rehabilitación de la escuela
10. Comité deportivo	-No tiene proyecto
Trinidad de las Minas	
1. Granja Sostenible	-Producción de hortaliza
2. Organizaciones triple C	-Porcino cultivo
3. Acueducto rural	-No tiene proyecto
4. Comité Católica	-Construcción de la iglesia
5. Grupo veranero	-No tiene proyecto
Cacao	
1. Junta administrativa de agua	-Ampliación de las tuberías que vienen de la fuente al tanque de reserva
2. Comité Pro – turismo	-Habitación de la oficina
3. Comité Católico	-No tiene proyecto
4. Directiva de Deporte	-No tiene
5. Comité de salud	-Colocación de la mitad de la baldosa al centro de salud
6. Junta Comunal	-Granja Avícola
7. Grupo Nueva Esperanza	-Cultivo de granos
8. Asociación de Padres de familia	-Ampliación de la biblioteca. -Construcción del salón de reuniones
9. Consejo Pastora	-Remodelación de la iglesia
10. Asociación rural de Capacitación del Cacao (ARCA)	-Prestam dinero de
El Chileno	
1. Comité Católico	-No tiene proyecto
2. Asociación de padres de familia	-Granja Sostenible
3. Comité de mantenimiento de acueducto	-Construcción del acueducto
El Jagua o El agua	
1. Comité de Agua	-Colocación de un tanque de agua
2. Nuevo Amanecer	-Conservación del suelo
3. Asociación de Padres de Familia	-Hortalizas escolares
4. Comité Católico	-Construcción De la iglesia
Las Tinajas	
1. Acueducto rural de las tinajas	- No tienen proyecto - Siembra de plantones - Pro - carretera
Mata Palo o Altamira	
1. Comité de Camino	Crear junta para el mejoramiento del camino
2. Comité Comunitario de de desarrollo sostenible	- Casa local sembradio de plátano - Pro - carretera
3. Comité Católico	- Construcción de la iglesia con penca. - Construcción de la iglesia de Bloque
4. Asociación de padres de Familia	- Huerto escolar, granja avícola - Mejoramiento del techo escolar
5. Grupo Nuevo Horizonte	-No tiene proyecto

6.	Acueducto rural	-Clorinador para el tanque de agua
Hierba Buena		
1.	Asociación de padres de familia	-Construcción de un aula escolar
2.	Comité de agua	-No tiene proyecto
3.	Consejo Parroquial	-No han desarrollado proyecto
4.	Comité Pro carretera	-Abril el camino que comunica a la comunidad de Hierba Buena
El Limón Raudales		
1.	Asociación de Padres de Familia	-Crías de pollos
2.	Grupo comunitario de Productores	- Producción de plátano, verdura y hortalizas - Personería jurídica
3.	Comité de agua	-Construcción de acueducto
4.	Comité de Salud	-No tienen proyecto
5.	Comité Católico	-Construcción de la iglesia
Vista Alegre		
1.	Comité Católico	-No tiene proyecto
2.	TRIPLE C	-Granja Avícola
3.	Junta Local	-Arreglo de la calle y arreglo del puente
4.	Asociación de Padres de Familia	-Remodelación de la escuela
5.	Comité de Salud	-Mejoramiento de los techos de las viviendas
6.	Comité de acueducto rural	-El acueducto
7.	Grupo comunitario los Guayacanes	-Conservar los recursos
Cauchal		
1.	Comité de Agua	No contesto
2.	Comité de Salud	No tienen
3.	Proyecto de conservación de la cuenca hidrográfica del canal de Panamá (PROCCAPA)	Conservación de la cuenca hidrográfica del canal de Panamá
4.	El Campo Santo	Campo Santo (Cementerio)
Nazareno		
1.	Grupo la providencia	-Rescate de las fuentes de agua y degradación de la tierra

Fuente: SONDEAR. Análisis de la ficha de investigación No. 1.

2. Identificación y descripción de actores institucionales relevantes en el tramo Alto de la subcuenca del Río Trinidad

2.1 Instituciones Públicas

Se identificaron diferentes instituciones gubernamentales tales como: MIDA, MINSA, ANAM- CEDESAN, MEDUCA y los distintos representantes de corregimiento y corregidores, que la comunidad señala con actuación en el área en los temas de asistencia técnica, desarrollo de proyectos comunitarios y otros.

No obstante la percepción expresada de manera consistente por los miembros de las comunidades participantes en las diferentes etapas del proceso conduce a algunas conclusiones que no muestran una actuación favorable de estos actores.

Por otro lado se indica que uno de los motivos por el cual no están dando el servicio que la comunidad espera es que algunas áreas no se encuentran en lugares céntricos y la población es muy pequeña.

- **MINSA**

En el Caso del Ministerio de Salud encontramos que el servicio que brinda no está satisfaciendo a las comunidades debido a que el centro de salud de El Cacao no cuenta con suficiente equipo técnica, personal para sufragar la demanda existente y mucho menos de las demás áreas aledañas..

- *MEDUCA*

El Ministerio de Educación tiene presencia en algunas comunidades y en otras no debido a que en esta área hay muy pocos niños que asisten a la escuela primaria.

- *MIDA*

El Ministerio de Desarrollo Agropecuario mantuvo una actuación en el tramo Alto con el proyecto de Asociación rural de capitalización de El Cacao (ARCA) pero actualmente sus actividades se han debilitado.

- *CEDESAM*

El Centro de Desarrollo Sostenible Ambiental actualmente mantiene un proceso de seguimiento a las organizaciones que conforman APRODECA.

- *ANAM*

ANAM no tiene mayor intervención en el área.

- *Junta Comunal*

El representante y la corregidora encargados de atender a la población existente en el tramo alto de la subcuenca del río Trinidad se encuentra en El Cacao y no cuentan con recursos suficientes para atender a la población.

Cuadro Nº 26

Síntesis Situacional de los Actores Institucionales de la Subcuenca del río Trinidad

Institución	Local	Personal	Fortalezas	Debilidades	Experiencia Proyectos Ejecutados
Escuela Primaria de Altamira	Si	-Arnoldo Portugal (Maestro y Director Encargado)	-La disposición de los padres de familia y la comunidad educativa de desarrollar un proyecto cuando se planifica.	-La falta de recursos. -Lo difícil del acceso a la comunidad (caminos en mal estado). -Falta de servicios sociales, no se cuenta con luz eléctrica y agua potable	-Huerto Escolar y Cría de Pollos.
Centro Educativo de Vista Alegre	Si	-David Pérez (Maestro y Director Encargado). Eulalia Arias (Promotora CEFACEI)	-Local que es propio, matricula que es creciente y un huerto escolar propio.	-Falta de aula para el CEFACEI. -Falta de trabajador manual.	-Remodelación del techo de la escuela.
Centro Educativo Trinidad de las minas	Si	-Alyerys de Jiménez (Directora y Maestra de I Grado), -Nereida Guerrero (Maestra IV Grado), Darys Acebedo (Maestra V Grado), N oris Domínguez (Maestra de VI Grado), Kenia Martínez (Maestra de III G), Edilsa Guerra (Maestra de I Grado), Mileyca Pérez (Promotora del CEFACEI) y Cristina Alonso (Trabajadora Manual)	-Vaso de crema, merienda, terreno y edificios propios, electrodomésticos, material de apoyo educativo y los seis docentes	-Falta de aula para el CEFACEI. -Falta de un celador para el vandalismo. -Calle que divide a los pabellones sin cerca, invasores.	-Cobertizo para unir la cocina con el comedor.
Escuela de Aguacate Arriba	Si	-Evelio Urriolla (Maestro), Matías Ureña (Maestro), Fabián Guevara (Maestro).	-Estructura en buen estado, estudiantes, docentes y padres de familia).	-Falta de terreno en el plantel. -Falta de un muro de contención. -Falta de un acueducto adecuado.	-Huerto Escolar
Escuela Primaria de Trinidad Arriba	Si	-Nedelka Rodríguez (Directora), Ana de Santamaría (Profesora).	-Buena infraestructura escolar.	-Muy poca matricula	-Huerto Escolar (Hortalizas)
Escuela de Hierba Buena	Si	-Ana de Santamaría (Profesora), Eduvigis Vásquez (Maestra), Esther Rodríguez (Maestra), Eustacia Martínez (Maestra)			-Huerto Escolar
Centro Básico General del Cacao	Si	-Magali Castellón (Maestro), Salomón Hernández (Maestro)	-Mantener el estudiantado. -Club de Padres de Familia. -FIS en cuanto a la alimentación de estudiantes	-Falta de recurso. -Falta de movilización. -Problemas de salud.	-Proyecto Agropecuario
Escuela Primaria el Jagua	Si	-Meibys Castro (Maestra y Directora)	-El empeño como educadora de que los niños obtengan un mayor aprendizaje	-La falta de comunicación. -La falta de materiales didácticos, como libros para los estudiantes	-Colocación de una puerta de acero y un dormitorio.
Escuela Primaria Limón Raudales		-José L. Mendoza Y. (Maestro)	-Trabajar directamente con los autores del mañana (estudiantes)	-No contar con el suficiente apoyo.	Construcción de la Escuela Limón Raudales.
Corregiduría del Cacao	SI	-Maria Elvia Martínez	-Por ser la máxima autoridad del área la ley le permite sancionar a los integrantes de la norma ley	-Escaso personal. -Falta de equipo. -Falta de comunicación. -No tiene el apoyo necesario de las otras entidades gubernamentales.	

PARTE D

PROCESO DE ORGANIZACIÓN DEL COMITÉ LOCAL DEL TRAMO ALTO DE LA SUBCUENCA DEL RÍO TRINIDAD

La escogencia de los representantes de los comités locales es facilitada por la entidad ejecutora (SONDEAR) al finalizar cada taller comunitario de diagnóstico participativo por tramo, en cada una de las subcuencas seleccionadas por el proyecto.

Para los fines de este proyecto, los representantes escogidos por la comunidad, serán conocidos como delegados comunitarios.

Los participantes de cada comunidad en los talleres comunitarios de diagnóstico participativo, propondrán el nombre de las personas presentes en el taller comunitario, que desean que los represente en los comités locales por tramo, para lo cual tomarán en cuenta el perfil facilitado por la entidad ejecutora (SONDEAR), que deben llenar las personas que se propongan para conformar el comité local.

Las decisiones para la selección de los delegados comunitarios al comité local se tomarán por consenso entre los participantes al taller; de no existir acuerdo, se asumirá la decisión de la mayoría.

Los criterios para la conformación de los comités locales son iguales para todas las subcuencas, considerando, de hecho, las particularidades que se presentan en campo.

1. Selección de Delegados Comunitarios

El ejercicio de selección de delegados fue desarrollado una vez concluida con la fase de perfiles de proyectos de los problemas priorizados. Como parte del proceso metodológico los delegados son nuevamente orientados en cuanto al tema del perfil del delegado y sus responsabilidades, ya que el tema fue abordado en una de las fases iniciales del proceso participativo, posteriormente se hace la postulación de los candidatos y seguidamente la aceptación de él o los postulados explicando brevemente por qué aceptó sumarse a la nómina de candidatos a ser principal y/o suplente del comité local.

Los delegados postulados del tramo alto de la subcuenca del río Trinidad se describen en el cuadro N° 20.

La edad de los delegados del tramo alto de la Subcuenca del Río Trinidad se encuentra distribuida de la siguiente manera: el 39% de los delegados esta representada por el grupo de 17 a 35 años de edad, el 45% por el de 36 a 50 años de edad y solo el 16% representa al grupo de 51 y más años de edad. Esto indica que la representación de los delegados de esta subcuenca son de personas relativamente jóvenes, con ello, puede darse en principio la interacción de juventud y experiencia para el logro de las metas establecidas como organización.

2. Selección de Delegados Principales y Suplentes del Tramo alto de la subcuenca del río Trinidad

El proceso de participación social para la organización del comité local se completa (en lo que respecta a este proyecto), en la selección de los delegados comunitarios principales y suplentes en el último evento (taller) de validación llevado a cabo el día 20 de Julio de 2006, haciendo uso para ello de la fórmula establecida para la definición de la cantidad de delegados que correspondían a esta subcuenca.²

El proceso de selección de delegados se hace mediante postulación de la persona, ya sea por ella misma o por el grupo de delegados. Es muy importante señalar que antes de que el nombre del delegado sea registrado en la lista candidatos aspirantes a ser principal(es) y suplente(es) debe aceptar su postulación, para que el proceso sea lo más transparente posible.

En el proceso de postulación para elegir los principales y suplentes del tramo alto de la subcuenca del río Trinidad, se presentaron diez (10) postulaciones para aspirar a ser delegados principales y suplente. A continuación se describe la votación para la selección de delegados principales y suplentes.

*Cuadro N° 27
Escogencia de los Delegados*

Nombre de los Delegados	Primera Votación	Resultado
Domingo Herrera	x	1
Virgilio Sánchez	xxxx	4
Perfecta Alveo		0
Anel Mariscal	xx	2
Restituto Rivera	xxxxx	5
Euclides Rodríguez	xx	2
Porfirio Gómez	xxxxxxx	7
Eira Rodríguez	xxxxxx	6
Constantino Alveo	xxx	3
Faustino Rivera	x	1

² La fórmula establecida para este propósito se puede revisar en el Anexo No. 3 relativa a la metodología de trabajo.

Una vez realizada la votación, 8 delegados recibieron al menos un voto, los dos restantes no recibieron ningún voto siendo elegido como principal el Sr. Porfirio Gómez (hijo) y a la señora Eira Rodríguez como segunda principal, el Sr. Restituto Rivera como primer suplente y al Sr. Virgilio Sánchez como el segundo suplente.

Cabe destacar que la elección se hizo dentro de un ambiente participativo y democrático, en donde los elegidos aceptaron el compromiso de trabajar unidos por el beneficio de todos, inclusive consideraron que se hizo una buena elección, porque tanto el principal como el suplente reúnen las características de buen líder y además tienen disponibilidad de tiempo para ejercer su cargo responsablemente.

3. Selección del Nombre del Comité Local del Tramo Alto de la Subcuenca del Río Trinidad.

La gestión realizada por el proyecto facilitó que las etnias resientes del tramo alto de la subcuenca del río Trinidad se unificaran para trabajar unidos por un solo beneficio. El bienestar para las comunidades fue el principal objetivo del grupo presente en el taller, en este sentido el grupo escogió una frece para identificar el nombre del comité.

El nombre seleccionado para el comité local del tramo alto de la subcuenca del río Trinidad como fue el propuesto basándose en que el proyecto es considerado una nueva esperanza para buscar mejores soluciones para los problemas de su comunidad y los sectores que la conforman. Una vez explicado el origen del nombre propuesto los participantes en general decidieron adoptar el siguiente nombre ***“Comité Local Nacimiento de las Aguas Vivas del Tramo Alto de la Subcuenca del Río Trinidad”***.

4. Sugerencias y Recomendaciones para la Continuidad del Proceso.

La comunidad se siente muy motivada por el interés que tiene el gobierno central organizarnos para que de esta manera que se logre establecer una mejor coordinación entre las comunidades todas las acciones que se desarrollen en el tramo alto de la subcuenca del río Trinidad, sin embargo, falta por mejorar un número considerable de situaciones que se presentan en las comunidades para que las familias del área puedan alcanzar los beneficios esperados que resulten de este proyecto.

De la misma manera la comunidad agradeció a este proyecto a utilizado las facilidades que se pueden obtener directamente en sus comunidades en la realización de las actividades para lograr los resultados del proyecto, tal como los medios de movilización como fueron los caballos y la preparación de los alimentos con productos cultivados en la zona.

BIBLIOGRAFÍA CONSULTADA:

1. Autoridad del Canal de Panamá, Banco Interamericano de Desarrollo. Estrategia de desarrollo de la región occidental de la cuenca del canal de Panamá, cartilla informativa. Panamá. Junio de 2000. 30pp.
2. Autoridad del Canal de Panamá. Proceso de información, consulta y participación comunitaria e institucional, Bimestre III. José Agustín Espino, Luis José Azcárate. Panamá. Septiembre 28 de 2001.
3. Autoridad Nacional del Ambiente. Tema ambiental relevante cuenca hidrográfica del canal de Panamá. José Agustín Espino. Panamá. Enero de 2004. 25pp.
4. Contraloría General de la República. Censos Nacionales de Población y Vivienda 13 de mayo de 1990, Volumen I. Panamá. Diciembre de 1991. 686pp.
5. Contraloría General de la República. Censos Nacionales de Población y Vivienda, resultados finales – total del país 14 de mayo de 2000, versión digital. Panamá. Junio de 2001.
6. Contraloría General de la República. Censos Nacionales de Población y Vivienda 14 de mayo de 2000, Volumen I – Tomo 2. Panamá. Diciembre de 2001. 194pp.
7. Contraloría General de la República. Censos Nacionales de Población y Vivienda 14 de mayo de 2000, Volumen I – Tomo 3. Panamá. Diciembre de 2001. 1,175pp.
8. Contraloría General de la Republica. Censos Nacionales de Población y Vivienda, resultados finales – total del país 14 de mayo de 2000, Volumen II. Panamá. Junio de 2001. 525pp.
9. Dirección Nacional de Desarrollo Sostenible Rural, Fao y ONGs. Hagamos perfiles de proyectos. Honduras. 19pp.
10. Instituto Nacional de Recursos Naturales Renovables. La Cuenca Hidrográfica del Canal de Panamá: prioridades y acciones recomendadas, volumen I, II. Panamá. 110pp, 320pp.
11. Ministerio de Desarrollo Agropecuario. Programa de manejo sostenible de las áreas rurales de la cuenca hidrográfica del canal de Panamá. Panamá. Julio de 2002. 34pp.

12. Ministerio de Economía y Finanzas: Consultoría para asistir al Congreso Emberá- Wounaán en la elaboración e implementación del Plan de Ordenamiento Territorial de la Comarca Emberá – Wounaán Distrito de Cémaco, en el marco de lo establecido en la Carta Orgánica y los objetivos del Programa de Desarrollo Sostenible del Darién. Entidad ejecutora, Programa de Desarrollo Sostenible del Darién, 2002- 2005
13. URS-Dames & Moore/IRG/GEA. Recopilación y presentación de datos socioeconómicos de la región occidental de la cuenca del canal de Panamá, informe de progreso N° 10. Panamá. Diciembre de 2001. 2-10pp.
14. Workman, Sarah, PhD. Revisión de las actividades agroforestales en la cuenca hidrográfica del canal de Panamá, informe final. Panamá. 99pp.

Documentos Anexos

Anexo No. 1
Criteria para la Definición de los Tramos

**Proyecto “Establecimiento y Fortalecimiento de Comités Locales por
Subcuenca en la Cuenca Hidrográfica del Canal de Panamá”**

**Fondo para la Conservación y Recuperación de la Cuenca Hidrográfica
del Canal de Panamá**

Componente de Establecimiento de Comités Locales

Criterios para la Definición de los Tramos en la Región Oriental

Marco teórico de Cuenca Hidrográfica:

Una cuenca hidrográfica es una zona delimitada topográficamente por los puntos más altos o divisorios de agua, que drenan mediante un sistema fluvial, es decir, la superficie total que drena sus aguas hacia un curso de agua principal. Una cuenca hidrográfica es una unidad hidrológica que ha sido descrita y utilizada como una unidad físico-biológica y también, en muchas ocasiones, como una unidad socioeconómica y política para la planificación y ordenamiento de los recursos naturales que componen la cuenca.

Las cuencas hidrográficas pueden estar habitadas por personas y/o en otros casos pueden ser visitadas con frecuencia por personas que afectan las condiciones naturales de la cuenca.

Las cuencas hidrográficas pueden ser caracterizadas según su composición hidrológica (ríos, quebradas de caudal permanente o intermitentes) y por la dimensión del área de drenaje; estas pueden ser clasificadas en cuenca, subcuenca y microcuenca, es decir, dentro de una cuenca puede haber un número significativo de subcuencas y dentro de esta se pueden encontrar micro cuencas con superficies más pequeñas que las anteriores. Para el caso de la quebrada Salamanca, esta se identifica como micro cuenca, basándonos en la composición hidrológica y su dimensión, además, según consulta y verificación en campo, la misma mantiene caudales muy bajos durante la mayor parte de los meses del año, subiendo sus niveles para los meses de agosto, septiembre y octubre, meses en el que el lago Alhajuela alcanza niveles que inundan el curso de la quebrada en mención.

Las subcuencas hidrográficas pueden dividirse según su composición en cuenca baja (tramo bajo), cuenca media (tramo medio) y cuenca alta (tramo alto), de acuerdo a su

estructura física (topografía y a su altitud) y se puede apreciar variaciones entre sus tramos con respecto a sus composiciones biofísicas (curso del agua, temperatura, flora, fauna) y socioeconómicas (población, demografía, actividades económicas, relaciones sociales, culturales, productivas), entre otras.

Metodología para la identificación de las comunidades:

La metodología consiste en la ilustración gráfica, realizada por medio de mapas para ubicar el área de cobertura del *Proyecto de Establecimiento y Fortalecimiento de Comités Locales por Subcuencas en la Cuenca Hidrográfica del Canal de Panamá*, facilitando la ubicación de las comunidades que conforman las subcuencas y/o micro cuencas seleccionadas para insertarlas en el desarrollo de todas las actividades del proyecto.

La identificación de las comunidades se realizó tomando en cuenta su ubicación con respecto a los límites de las subcuencas y en los casos en que estuvieran fuera de los límites, su relación socio ambiental, organizativa y política, luego de un profundo reconocimiento de las áreas de interés para incluirlas en el proyecto por su afinidad con la subcuenca.

Aquellas comunidades con mayor número de población están subdivididas en tramos los cuales son conformados por barrios, barriadas y parte de poblados de una comunidad; esto puede ser frecuente en los casos de las subcuencas de los ríos Chilibre, Chilibrillo y Limón.

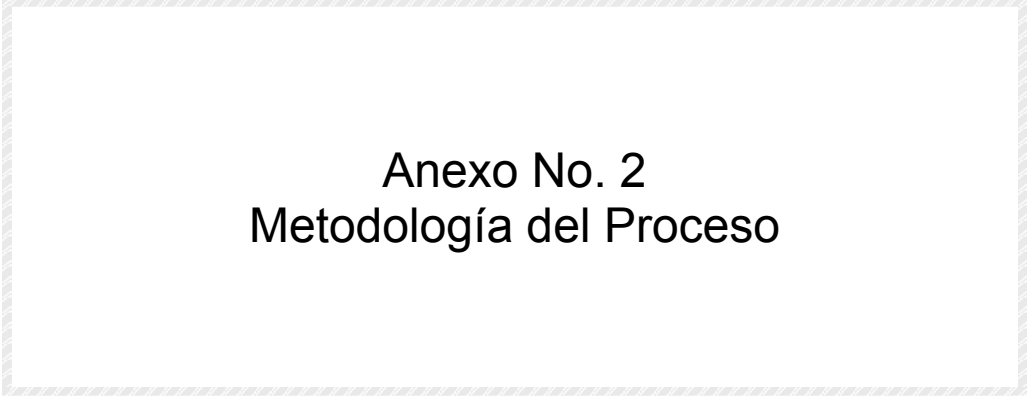
La gestión está orientada a iniciar el trabajo en las comunidades de las subcuencas y en casos de tamaños de poblaciones grandes dentro de las comunidades, en sectores o sitios poblados. Luego se agrupan las comunidades que conforman cada tramo de las subcuencas para continuar desarrollando las gestiones del proyecto a nivel de la región oriental de la cuenca hidrográfica del canal de Panamá.

Algunos de las herramientas importantes para el establecimiento de los tramos fueron: estadísticas de la Contraloría General de la República (Censos Nacionales de Población Vivienda), mapas censales, mapas topográficos y reconocimiento físico de área.

Las etapas que incluyeron esta definición fueron las siguientes:

1. Durante la fase de propuesta
 - Revisión de mapas y estadísticas
 - Establecimiento de tramos
2. Durante la ejecución del componente
 - Reconocimiento físico de área
 - Revisión de mapas topográficos para establecer la cobertura y límites de cada subcuenca y/o micro cuenca.
 - Reconocimiento físico (con moradores y autoridades claves).
 - Revisión y ajustes de cuencas alta, media y bajo (tramos) con información de los censos nacionales de población y vivienda, mapas topográfico, y otros provistos por la ACP.

Referencia bibliográfica: SHENG,T.C.,1992-Manual de campo para la ordenación de cuencas hidrográficas: Estudio y Planificación de cuencas hidrográficas.



Anexo No. 2
Metodología del Proceso

Metodología Utilizada para la Ejecución del Proceso de Investigación Participativa y Establecimiento de los Comités Locales

A. Descripción de las Fases y Actividades

1. Primera Fase: Promoción del proyecto

1.1. Consulta, investigación y reconocimiento del área

Se inicia la etapa de investigación, misma que continúa a todo lo largo de la ejecución del proyecto, partiendo de la revisión y consulta detallada de la bibliografía disponible en la ACP, SONDEAR, estadísticas de la Contraloría General de la República, instituciones del Gobierno Central y descentralizadas, PNUD, UNICEF, y universidades que dictan carreras afines con el tema del proyecto, así como en la internet, tanto de carácter general como específica por área, para la identificación de documentos que permitan la recopilación de información secundaria existente, incluyendo la revisión de los mapas que localizan el área de estudio del proyecto. (Ejecutado durante el proceso).

a) Identificación y clasificación de actores

Establecimiento de contactos e invitaciones a reuniones de promoción del proyecto.

Esta etapa consistió en la planificación, organización y realización de las visitas a las comunidades identificadas de acuerdo a criterios de planificación hídrica (cuenca, subcuenca, y preferiblemente por tramos) cuya finalidad fue la de establecer el contacto inicial con sus miembros, brindarles detalles del componente del proyecto, distribuir los folletos informativos elaborados, e identificar a los líderes de la comunidad y las autoridades locales por criterios políticos administrativos, e invitarlos a participar en las reuniones comunitarias por tramo preferiblemente, para la promoción del proyecto.

Para la realización de esta actividad se tomó en cuenta las características de las comunidades en el área de incidencia en base a criterios, tales como, población, dispersión, actividades productivas, acceso y vías de comunicación y la disponibilidad de los habitantes para realizar los eventos, ya sea en días de semana, fines de semana o por las noches, para lograr la mayor participación de los actores identificados en la comunidad.

Siendo esta un área con una alta densidad de población, los contactos para la identificación de los actores y su incorporación a las actividades y la de sus miembros de base, se efectuó a través de los grupos organizados formales e informales identificados, debido a que estas áreas son habitualmente “dormitorios”, ya que la mayoría de los residentes de la comunidad salen a trabajar a las áreas circunvecinas, y sus moradores no pueden ser convocados en una sola reunión, sino que se debe prever la necesidad de un mayor

número de eventos para obtener una mayor representatividad en la realización de las reuniones comunitarias para la promoción del proyecto, por lo que será necesaria la realización de talleres con grupos focales, tales como, organizaciones de productores, transportistas, comerciantes, autoridades locales, etc.

- Promoción y divulgación
La promoción y divulgación del proyecto se hizo a través de una reunión, que contempló el desarrollo de una agenda de trabajo.
- Esta agenda tuvo una duración aproximada de tres (3) horas, y fue dirigida por los promotores del proyecto, bajo la coordinación del responsable de la subcuenca respectiva. La agenda modelo que se utiliza se puede revisar en la parte final de este anexo.

b) Caracterización socioeconómica de las comunidades

Para la caracterización socioeconómica de las comunidades se recurrirá a estudios, diagnósticos, estadísticas y otros documentos existentes con información secundaria disponible en las estadísticas de la Contraloría General de la República, ACP, instituciones de gobierno y descentralizadas, la que será recopilada y complementada a través del personal asignado al proyecto en sus diferentes etapas; iniciando desde el reconocimiento del área, recogiendo información primaria en las comunidades objeto de esta investigación, sobre aspectos sociales, ambientales económicos y demográficos. Para ello, además de realizar entrevistas durante las visitas domiciliarias, a informantes y actores claves se hará uso de instrumentos de investigación diseñados para este propósito (Fichas o cuestionarios).

2. Segunda Fase: Diagnóstico Socio Ambiental y Organizativo

Tanto en las áreas rurales como en aquellas comunidades de las subcuencas que tienen un perfil suburbano o urbano marginal, se utilizarán uno o varios de métodos de consulta y se aplicarán y adaptarán herramientas usuales de los diagnósticos participativos, que permitirán a los participantes de las comunidades, que identifiquen los problemas socio ambientales y organizativos existentes en el área, los clasifiquen, prioricen y analicen sus relaciones de causa / efecto, e identifiquen sus posibles soluciones (medios / fines) y definan responsables en la ejecución de estas soluciones.

1.1. Métodos de consulta

Los métodos de consulta a utilizar serán los talleres con representantes de organizaciones de base comunitaria; talleres con grupos focales y entrevistas, para garantizar una mayor representatividad de las comunidades en la realización del diagnóstico participativo. La aplicación de estos métodos permite la triangulación de la información,

que no es más que realizar la misma pregunta a diferentes actores, comparar las respuestas, buscar coincidencias e investigar las diferencias.

a) Talleres de diagnóstico participativo y selección de delegados comunitarios

- Técnicas

Mediante esta dinámica participativa es factible inducir a los participantes a identificar, caracterizar y analizar los problemas que hayan transcurrido o transcurran en el ámbito de su propia experiencia, ya sea como partes involucradas en los mismos o como observadores, mediadores o negociadores, etc.

Los talleres se deben realizar con diversos participantes, en su mayoría, personas con características de liderazgo organizados, ya sean OBC, ONG, OG u otro tipo de asociación; sin embargo, es importante destacar que la metodología requiere de un grupo heterogéneo, lo cual permite incluir personas con las características antes mencionadas o sin ellas.

La metodología es una combinación teórico- práctica. Inicialmente se hace una introducción con el propósito de que los participantes se familiaricen con los medios didácticos (tarjetas, marcadores, pizarra, papelógrafos), y son llevados de una forma general de percepción a una particular que les permita clasificar la información.

Este método se caracteriza por la activa participación de todos los integrantes del taller, la visualización de ideas en tarjetas, el trabajo en plenaria y en grupo y la definición y decisión por consenso de todas las ideas que reproducen durante el desarrollo del trabajo.

A través de este proceso de investigación, procesamiento y ordenamiento de la información se genera un intercambio de experiencias en cuanto al planteamiento de diversos puntos de vista de una misma situación, identificando de esta forma los factores que limitan o contribuyen al desarrollo de la comunidad.

En la realización de los talleres, se utilizarán como herramientas mapas censales preparados por los responsables de subcuenca y promotores, para que los participantes puedan identificar los recursos naturales, infraestructura comunitaria, problemas sociales, actividades económicas y productivas, conflictos ambientales y áreas de deterioro ambiental.

Con esta información los responsables de subcuencas prepararán un cuadro para la identificación de los problemas ambientales, sus causas, efectos, sus posibles soluciones e identificación de responsables.

- Selección de delegados comunitarios

Definición: Son delegados comunitarios, las personas que han sido seleccionadas por la comunidad para que los represente en los comités locales, quienes pueden ser parte de las organizaciones de base comunitaria tradicionales formales e informales existentes en la comunidad (juntas administradoras de agua, comités de salud, delegados de la palabra, comités de deporte, clubes de padre de familia, organizaciones de productores, juntas locales, organizaciones campesinas, grupos de amas de casa, delegados de las mesas de trabajo, comités de agua, entre otros).

Escogencia de los representantes de los comités locales

La escogencia de los representantes de los comités locales es facilitada por la entidad ejecutora (SONDEAR) al finalizar cada taller comunitario de diagnóstico participativo por tramo, en cada una de las subcuencas seleccionadas por el proyecto.

Para los fines de este proyecto, los representantes escogidos por la comunidad, serán conocidos como delegados comunitarios.

Los participantes de cada comunidad en los talleres comunitarios de diagnóstico participativo, propondrán el nombre de las personas presentes en el taller comunitario, que desean que los represente en los comités locales por tramo, para lo cual tomarán en cuenta el perfil facilitado por la entidad ejecutora (SONDEAR), que deben llenar las personas que se propongan para conformar el comité local.

Las decisiones para la selección de los delegados comunitarios al comité local se tomarán por consenso entre los participantes al taller; de no existir acuerdo, se asumirá la decisión de la mayoría.

Los criterios para la conformación de los comités locales son iguales para todas las subcuencas, considerando, de hecho, las particularidades que se presentan en campo.

La entidad ejecutora (SONDEAR) facilitará la escogencia de los delegados comunitarios para que esta se realice en

proporción directa a la población de las comunidades presentes en el taller, utilizando la siguiente fórmula:

$$D = (P_i / P_t) * X_i;$$

Donde,

D = Delegados seleccionados

P_i = Población de la comunidad (mayores de 18 años)

P_t = Población total del tramo (mayores de 18 años)

X_i = Total de participantes presentes en los talleres para la selección de delegados (mayores de 18 años).

Establecimiento de los Comités Locales por Tramo y/o Tramo

Establecimiento y funcionamiento de los comités locales

Definición de comités locales:

Los comités locales son formas de organización de la comunidad, constituidos por representantes comunitarios y grupos organizados de las comunidades, que se unen con el objeto de participar activamente en la solución de los problemas comunitarios, constituyéndose a su vez en instancias de coordinación, en donde los habitantes de la comunidad tienen un espacio de participación.

También pueden formar parte de los comités locales, las autoridades locales, así como las personas que forman parte de comités de salud, delegados de la palabra, comités de deporte, clubes de padre de familia, organizaciones de productores, juntas locales, organizaciones campesinas, grupos de amas de casa, delegados de las mesas de trabajo, comités de agua, entre otros.

Para la región oriental (ROR) de la cuenca hidrográfica del canal de Panamá (CHCP), se establecerán 16 comités locales por tramo y/o tramo (Véase distribución de las comunidades por tramo y/o sub tramo).

Los delegados comunitarios, debidamente seleccionados en los talleres comunitarios de diagnóstico participativos, se constituyen automáticamente en el comité local del tramo y/o tramo de la subcuenca respectiva.

La entidad ejecutora SONDEAR, facilitará el proceso de selección de los directivos (principal y suplente) de los comités locales por tramo, con los delegados comunitarios, en el taller de validación del diagnóstico participativo socio ambiental y organizativo del tramo.

La elección los directivos, principal(es) y suplente(s) de los comités locales por tramo y/o tramo, se realizará con base al tamaño de la población total del tramo y/o sub tramo, para guardar la equidad de participación entre las comunidades.

*Cuadro No. 1
Elección de Directivos por Tramo, según el Tamaño de la Población*

Población Total del Tramo	Principal	Suplente
Hasta 500 habitantes	1	1
De 501 hasta 3,000	2	2
De 3,001 hasta 6,000	3	3
Más de 6, 000	4	4

1. Establecimiento del Comité Local de la Subcuenca

Para la región oriental de la cuenca hidrográfica del canal de Panamá, se establecerán 7 comités locales por sub cuenca, a saber: Chilibre, Chilibrillo, Agua Sucia, Gatún, Boquerón, Pequení y Limón.

El comité local de la sub cuenca estará conformado por todos los delegados comunitarios de las comunidades que conforman la subcuenca respectiva.

La elección de los directivos, principal(es) y suplente(s) de los comités locales por subcuenca, se realizará con base al tamaño de la población total de la subcuenca, con la finalidad de guardar la equidad en la participación de las mismas.

*Cuadro No. 2
Elección de los Directivos por Subcuenca, según el Tamaño de la Población*

Población total de la subcuenca	Principal	Suplente
Hasta 500 habitantes	1	1
De 501 hasta 3,000	2	2
De 3,001 hasta 10,000	3	3
Más de 10, 000	4	4

3. Tercera Fase - Talleres de Validación

Primer evento

Se le denominará en adelante; **“Taller de validación de los resultados del diagnóstico participativo _____”¹**.

La duración aproximada prevista será de dos días (16 horas).

Los objetivos del evento y la metodología para lograr los mismos son los que a continuación se presentan:

Objetivo No. 1. Presentar a los participantes el resultado del diagnóstico participativo en el tramo de su competencia, para validar y completar el diagnóstico participativo y el proceso de investigación participativa.

Resultados:

- Validación del diagnóstico con los aportes de los participantes
- Matriz de análisis integral de problemas
- Priorización de problemas de acuerdo a criterios técnicos
- Perfiles de proyectos elaborados de manera participativa
- Selección del nombre del Comité Local y número de delegados principales y suplentes ante la CCC (consensuado entre los delegados)

Metodología

Día 1

Primera Parte – Presentación y validación del diagnóstico

Tiempo estimado – 2 horas máximo

- Se introducirá el concepto validación – validar “dar fuerza o firmeza a los resultados del diagnóstico socio ambiental y organizativo. algo, hacerlo válido, corroborar) RAE.
- Se presentará un análisis (síntesis) de los resultados de acuerdo a las variables socioeconómicas y ambientales relevantes a partir de cuadros, gráficas y conceptos concisos, así:
 - Recursos naturales
 - Infraestructura comunitaria
 - Problemas sociales
 - Actividades económicas y productivas
 - Identificación de problemas (socioeconómicos, organizativos y ambientales del tramo en referencia)

¹ El comité local deberá seleccionar un nombre que los identifique y diferencie con el resto de estos grupos en la cuenca del canal de Panamá.

- Se solicitará a los participantes que en cada una de las variables o criterios presentados hagan sus aportes (reafirmen o ajustes), esto deberá hacerse de manera muy concreta, se pedirá a los participantes concreción, síntesis, y no repetición de lo enunciado por otros participantes.
- En el equipo uno de los promotores (as) deberá recoger los aspectos fundamentales que serán plasmados en el diagnóstico.

Segunda Parte – Presentación y validación de la matriz de análisis integral
Tiempo estimado – 2 horas máximo

Se presenta el cuadro o la lista de los problemas identificados como resultado de los talleres de diagnóstico participativos, y se procederá a su *clasificación* atendiendo el siguiente orden: ²

- Elaborar la *matriz de problemas*, identificando las *causas* u orígenes de los mismos;
- Completar la *matriz de análisis integral*, incorporando las posibles *soluciones* y la identificación de responsables;

Esta actividad se hará a través de la conformación de grupos de trabajo, cuyo número dependerá del total de participantes, así como también la disponibilidad de personal para facilitar y orientar a los grupos, siguiendo la siguiente orientación:

- Presentación y explicación a partir de una charla dialogada breve cada uno de los elementos de la matriz de análisis integral
- Estructuración de los grupos de manera aleatoria
- Asignación de roles a los miembros del grupo (relator, redactor, etc.)
- Dotación de recursos para la elaboración de las ayudas didácticas para la presentación plenaria
- Distribución de los problemas identificados para que sean analizados por cada grupo (usando el cuadro matriz de análisis integral)
- Ejecución del trabajo en cada grupo
- Presentación en plenaria de los resultados de cada grupo (incluye preguntas, ampliaciones y respuestas entre participantes)
- Reforzamiento del aprendizaje

Tercera Parte – Priorización de problemas
Tiempo estimado – 2.5 horas máximo

Para efectuar la *priorización* de los problemas proponemos los siguientes pasos:

- ✓ Se explicará a los participantes que en base a los problemas identificados como producto del resultado del análisis de la aplicación

² Se deberá ajustar dependiendo si se ha logrado avanzar o no en la elaboración de la matriz como una última etapa del Dx participativo

de las herramientas luego de superada la fase del taller de diagnóstico participativo (DP), se hará el ejercicio de priorización de los mismos, determinando, cuáles son los más importantes para el tramo y/o subcuenca; no obstante, no excluye la posibilidad de que se puedan enfrentar de manera simultánea o por autogestión, es decir que no implica que el orden de prioridades sea el orden en atención a los problemas. Este ejercicio puede realizarse por sector, por ejemplo, infraestructura comunitaria, actividades económicas y productivas, salud, educación, etc.³

- ✓ Exponer, explicar y consensuar con los participantes las variables que proponemos utilizar y los criterios de evaluación, para la priorización de los problemas, Estas variables que recomendaríamos aplicar en este análisis pueden ser: impacto, urgencia y costo.
- ✓ Establecer los criterios para medir el peso que se estarán asignando a cada una de las variable identificadas, estos valores pueden establecerse en diferentes rangos, 1 a 3 ó de 1 a 5; preferiblemente no más de 5.
- **Impacto**, analizando la cobertura de la problemática, en donde a mayor extensión del impacto, se ponderará con un mayor valor absoluto, así:
 - Por subcuenca: 3
 - Por tramo: 2
 - Por comunidad: 1
- **Urgencia**, se refiere a la lentitud o rapidez en que se desea resolver la problemática existente; así puede valorarse esta variable dependiendo de la necesidad de tiempo, así:
 - De manera inmediata: 3
 - A mediano plazo: 2
 - A largo plazo 1
- **Costo**, necesario para resolver el problema identificado. Esta variable puede valorarse así:
 - A mayor costo: la comunidad puede requerir de mayor ayuda externa, asignándose un valor de 3.
 - Costo medio: la solución puede darse con una combinación de apoyo local y externo, asignándole una puntuación de 2.
 - Menor costo: donde la comunidad no requiere de ayuda externa, ponderándose la variable con 1.
- ✓ Para cada uno de los problemas identificados se revisarán los criterios y se colocará una puntuación a cada problema.
- ✓ Una vez completada la matriz, se sumarán las puntuaciones, para

³ Este paso se hará sólo si esta fase no se ha hecho en la etapa de diagnóstico.

priorizar los problemas.

- ✓ La selección de la importancia de cada uno de los problemas identificado, estará dada por el mayor valor absoluto obtenido en el análisis.

Ejemplo:

1. Variables :
 - a. IMPACTO
 - b. COSTO
 - c. URGENCIA

2. Rango establecido: 0 – 3

Problema	Ponderación			
	Impacto	Costo	Urgencia	Total
Contaminación de las aguas por la cría de cerdos	1	1	2	4
Altos niveles de deforestación en el sector, por la instalación de nuevas urbanizaciones	3	2	3	8
Uso indiscriminado de agroquímicos	2	3	1	6

Día 2

Cuarta Fase - Elaboración Participativa de los Perfiles de Proyectos

Tiempo Estimado – 4 horas a 8 horas

Una vez superada la etapa anterior (matriz de análisis Integral), se pasará a la etapa de elaboración de perfiles de proyectos. Para ello se seguirá el siguiente procedimiento:

- ✓ Presentación a partir de una charla dialogada los diferentes componentes de un perfil de proyecto. Ver presentación al final del anexo.
- ✓ Organización de grupos de trabajo
- ✓ Asignación de las responsabilidades a cada grupo y desarrollo de las tareas asignadas:
 - A cada grupo se le asignará un problema priorizado (énfasis en aspectos ambientales, o socio organizativos) para que ejercite el proceso explicado.

- Presentación en plenaria
- Reforzamiento del aprendizaje

Quinta Fase – Selección del nombre del Comité Local y número de delegados principales y suplentes de la subcuenca

- ✓ Se solicitará a los participantes que sugieran nombres
- ✓ Se llevará a cabo una votación para la selección en ambos casos

4. Cuarte Fase - Evento de Devolución del Diagnóstico y Establecimiento del Comité Local

Para dar cumplimiento a lo solicitado en los términos de referencia, como una etapa posterior a la culminación de los talleres de elaboración de los diagnósticos participativos, se propone la realización de jornadas o eventos bajo la metodología de taller, cuya duración estimada será de un (1) día – 8 horas).

Este evento se dividirá en una (1) jornada que de acuerdo a la experiencia en las áreas abordadas se requerirán realizar en días (fines de semana) diferentes, y participaran los delegados comunitarios seleccionados del tramo o sub tramo correspondiente en cada caso.

Este esquema involucrará las actividades relativas a la devolución del diagnóstico participativo y el establecimiento formal de los comités locales por tramo y subcuenca.

A este espacio se le denominará en adelante **“Taller de instalación o establecimiento del Comité Local del Tramo ---- o Subcuenca----“**

Objetivo: Facilitar un espacio para la formalización por parte de la CICH – ACP de la fase de establecimiento o instalación de los comités locales de acuerdo a la estructura propuesta de segmentación de tramos en la ROR.

Resultados Esperados:

- ✓ Devolución del documento de diagnóstico a la comunidad
- ✓ Establecimiento formal de los comités locales por tramo / subcuenca (por parte de CICH – ACP)
- ✓ Delegados orientados acerca de los deberes, responsabilidades de los delegados y la función dentro de la estructura de los CL y la CCC.
- ✓ Delegados principales y suplentes por subcuenca seleccionados para integrarse a la CCC

Actividades Propuestas

- ✓ Presentación de los antecedentes del proyecto, alcance de la intervención y proyecciones incluyendo las responsabilidades y funciones de los delegados, CL y CCC (CICH – ACP)
- ✓ Entrega del diagnóstico a los delegados (hay que establecer previamente cuántos documentos y a quiénes se entregará)

- ✓ Entrega de certificados de participación a los delegados
- ✓ Selección de los delegados principales y suplentes
- ✓ Formal instalación del comité local o de subcuenca

Modelos de agendas utilizadas en los diferentes eventos:

**SOCIEDAD NACIONAL PARA EL DESARROLLO DE EMPRESAS Y ÁREAS RURALES
(SONDEAR)**

**PROYECTO: ESTABLECIMIENTO Y FORTALECIMIENTO DE COMITÉS
LOCALES POR SUBCUENCA EN LA CUENCA HIDROGRÁFICA DEL CANAL DE
PANAMÁ.**

AGENDA

- Bienvenida
 - Invocación religiosa
 - Presentación del equipo de trabajo y participantes
 - Metodología del evento

- Presentación del proyecto
 - Objetivos
 - Metas
 - Alcances
 - Importancia de la participación de los actores

- Identificación de actores claves
 - Organizaciones de base comunitaria
 - Autoridades locales
 - Organizaciones no gubernamentales
 - Líderes comunitarios
 - Nivel de representatividad de los actores
 - Comercio / Sectores productivos

- Flujo para el establecimiento de los comités locales por subcuenca
 - Orientación para criterios de selección de delegados comunitarios

- Elección de la fecha para la selección

- Clausura

- Refrigerio

**SOCIEDAD NACIONAL PARA EL DESARROLLO DE EMPRESAS Y ÁREAS RURALES
(SONDEAR)**

PROYECTO: ESTABLECIMIENTO Y FORTALECIMIENTO DE COMITÉS
LOCALES POR SUBCUENCA EN LA CUENCA HIDROGRÁFICA
DEL CANAL DE PANAMÁ.

AGENDA

Fase: Diagnóstico participativo y selección de delegados (OBC)

Fecha: _____

Primera Fase 9:30 –11:00

1. Bienvenida
 - Invocación religiosa
 - Presentación del equipo de trabajo y participantes
 - Metodología del evento

2. Presentación del proyecto
 - a. Antecedentes
 - Qué es SONDEAR
 - Entidades relacionadas (fuentes de financiamiento – Fundación NATURA –CICH- ACP)
 - Importancia de la cuenca hidrográfica del canal de Panamá
 - Fondo para la recuperación y conservación de la CHCP
 - Visión y misión

 - b. Objetivos del proyecto
 - Generales
 - Específicos

 - c. Área de cobertura del proyecto
 - Región occidental de la cuenca (ROCC)
 - Región oriental de la cuenca (ROR)
 - Subcuencas involucradas en la ROR
 - Comunidades identificadas en la subcuenca de interés

 - d. Componentes del proyecto
 - Fortalecimiento de comités locales
 - Establecimiento de comités locales
 - Proceso de planificación para la organización de la CHCP (definición de tramos, qué es una cuenca hidrográfica, características socioeconómicas, ambientales, demográficas, culturales, etc.)
 - Metodología para el establecimiento de comités locales

Segunda Fase – 11:00 –3:00

3. Ejecución del diagnóstico participativo comunitario
 - a. Metodología de trabajo
 - b. Definición de trabajos en grupo - herramientas
 - c. Presentación y validación de resultados
 - d. Identificación y priorización de problemas y necesidades

Tercera Fase 3:15 – 4:15

4. Selección de delegados
 - Criterios para seleccionar a los delegados
 - Objetivo de los comités locales
 - Responsabilidades de los delegados y suplentes

Cuarta Fase 4:15 – 5:15

5. Conclusiones
6. Evaluación de resultados
7. Clausura

**SOCIEDAD NACIONAL PARA EL DESARROLLO DE EMPRESAS Y ÁREAS RURALES
(SONDEAR)**

**PROYECTO: ESTABLECIMIENTO Y FORTALECIMIENTO DE COMITÉS LOCALES
POR SUBCUENCA EN LA CUENCA HIDROGÁFICA DEL CANAL DE
PANAMÁ.**

AGENDA

Evento: Taller de Validación del diagnóstico participativo socio-ambiental y organizativo y establecimiento de comités locales en el tramo medio de la subcuenca Boquerón.

Fecha: 15 de febrero de 2006.

Primera fase 10:00 – 11:00

1. Recepción de participantes
 - Aplicación de fichas para detectar necesidades de fortalecimiento para los comités locales
2. Bienvenida
 - Invocación religiosa
 - Presentación de participantes
 - Objetivos y metodología del evento
3. Estado de avance del proyecto

Segunda fase 11:00 – 12:30

4. Validación del diagnóstico participativo

Almuerzo

Tercera fase 1:30 – 3:30

5. Validación de la matriz de análisis integral
 - Clasificación de problemas
 - Priorización de problemas
 - Matriz de análisis integral
6. Establecimiento de los comités locales por tramo
 - Objetivos del comité local
 - Funciones de los delegados y del comité local

Cuarta fase 3:30 – 5:00

7. Sugerencias de los participantes con relación a la continuidad del proceso
8. Establecimiento de cronograma de trabajo para la elaboración de perfiles de proyectos
9. Conclusiones
10. Clausura

Criterios de Orientación a la Comunidad para la Selección de los delegados y Suplentes para los Comités Locales por Subcuencas

1. La persona seleccionada debe tener la voluntad de trabajar por su comunidad.
2. Debe ser responsable y honesta ante los compromisos adquiridos.
3. Debe tener vocación de liderazgo.
4. No debe utilizar su posición para alcanzar fines político partidista, personales o de beneficio grupal exclusivamente.
5. Preferiblemente que tenga facilidad de expresión oral y/o escrita y a la vez que maneje las 4 operaciones matemáticas básicas (suma, resta, multiplicación y división)
6. Esta persona debe residir permanentemente dentro de la subcuenca y específicamente de la comunidad que representa.
7. Durante su vida a tenido buenas relaciones interpersonales con experiencia en el manejo y coordinación de asociaciones o grupo comunitarios.

Anexo No. 3
Información de Participación del Proceso

Cuadro N° 1
Participación Comunitaria en las Diferentes Etapas de Ejecución del Proyecto

Comunidades Identificadas en el Tramo	Población Mayor de 18 años (Censo 2000)	Total de la Participación Comunitaria	Reuniones de Inducción y Promoción del Proyecto	Talleres de Diagnóstico Participativos y Selección de Delegados Comunitarios	Talleres de Validación de los Diagnósticos Participativos y Selección de Delegados Principal y Suplentes por Comité Local	Representatividad de la Población en las Diferentes Etapas del Proyecto (%)
Total	1.534	604	332	237	35	39.4
Trinidad de los Cerros o El Cruce	64	46	17	27	2	71.9
Trinidad Arriba	85	41	21	18	2	48.2
Aguacate Arriba	144	106	60	44	2	73.6
Trinidad de las Minas	322	40	20	16	4	12.4
Cacao	356	35	17	14	4	9.8
El Chileno	61	21	6	14	1	34.4
El Jagua o La Jagua	42	11	0	10	1	26.2
Las Tinajas	18	19	16	2	1	105.6
Mata Palo o Altamira	31	26	1	23	2	83.9
Hierba Buena	49	56	29	25	2	114.3
El Limón o Raudales	82	38	23	12	3	46.3
Vista Alegre	177	46	22	19	5	26.0
Arenal	17	58	54	3	1	341.2
Cocorito	2	14	14	0	0	700
Cacaito	17	2	0	1	1	11.8
El Cauchal	35	37	25	9	3	105.7
El Nazareno	32	8	7	0	1	25

Cuadro No. 2
Datos de Participación e Integración del Comité Local

Subcuenca/ Comité Local (1)	Comunidades en la Subcuenca (2)	Comunidades Involucradas en el Proceso (3)	Cantidad de Viviendas (Censo 2000) (4)	Población (Censo 2000) (5)	Población por Comunidad (Revisado) (6)	Hombres (Censo 2000) (7)	Mujeres (Censo 2000) (8)	Población de 18 Años y más (Censo 2000) (9)	No. de Participantes en la Convocatoria para la Selección de Delegados Comunitarios, (Mayores de 18 años)				Porcentaje de Participación en la Selección de los Delegados Comunitarios (%) (13/9 X 100) (14)
									Hombres (10)	Mujeres (11)	Jóvenes (hasta 35 años) (12)	Total de Participantes (13)	
Total			604	2863	2864	1533	1323	1690	161	79	106	240	14.2
Río Trinidad	Trinidad de los Cerros o El Cruce	Trinidad de los Cerros o El Cruce	25	126	126	66	60	64	13	12	9	25	39.1
	Trinidad Arriba	Trinidad Arriba	36	161	161	90	71	85	16	2	9	18	21.2
	Aguacate Arriba	Aguacate Arriba	63	263	263	146	117	144	22	22	23	44	30.6
	Trinidad de las Minas	Trinidad de las Minas	128	607	607	318	289	322	11	5	4	16	50
	Cacao	Cacao	133	609	609	339	270	356	11	3	7	14	3.9
	El Chileno	El Chileno	25	132	132	69	63	61	11	3	10	14	23.0
	El Cocorito	El Cocorito	1	2	2	1	1	42	0	0	0	0	0
	El Jagua o La Jagua	El Jagua o La Jagua	15	88	88	56	32	18	7	3	4	10	55.6
	Las Tinajas	Las Tinajas	9	30	30	21	9	31	1	1	0	2	6.5
Mata Palo o Altamira	Mata Palo o Altamira	15	54	54	25	29	49	17	6	7	23	50.0	

Subcuenca/ Comité Local (1)	Comunidades en la Subcuenca (2)	Comunidades Involucradas en el Proceso (3)	Cantidad de Viviendas (Censo 2000) (4)	Población (Censo 2000) (5)	Población por Comunidad (Revisado) (6)	Hombres (Censo 2000) (7)	Mujeres (Censo 2000) (8)	Población de 18 Años y más (Censo 2000) (9)	No. de Participantes en la Convocatoria para la Selección de Delegados Comunitarios, (Mayores de 18 años)				Porcentaje de Participación en la Selección de los Delegados Comunitarios (%) (13/9 X 100) (14)
									Hombres (10)	Mujeres (11)	Jóvenes (hasta 35 años) (12)	Total de Participantes (13)	
	Hierba Buena	Hierba Buena	20	112	112	60	52	82	17	8	13	25	30.5
	El Limón- Los Raudales	Raudales	29	139	139	68	71	177	11	1	7	12	6.8
	Vista Alegre	Vista Alegre	65	71	71	172	161	17	11	8	7	19	111.8
	Arenal	Arenal	6	333	333	17	16	2	3	0		3	150
	Cacaíto	Cacaíto	7	33	33	18	14	17	1	0	1	1	5.9
	El Cauchal	El Cauchal	16	32	32	34	38	35	9	5	5	14	40
	El Nazareno	El Nazareno	11	72	72	33	30	32	0	0	0	0	0

Fuente: Contraloría General de la República, 2000.
SONDEAR: Listas de asistencia a los eventos 2006.

Anexo No. 4
Instancias Involucradas en el Tramo Alto de la
Subcuenca del Río Trinidad

Contenido

<i>Descripción</i>	<i>No. de Página</i>
Anexo No. 4A - Organizaciones de Base Comunitaria	
• Asociación de Padres de Familia de El Cacao	6
• Asociación Rural de Capacitación (ARCA) de El Cacao	8
• Comité Católico de El Cacao	10
• Comité de Salud de El Cacao	12
• Comité Pro-Turismo de El Cacao	14
• Consejo Pastoral de El Cacao	17
• Grupo Nueva Esperanza de El Cacao	19
• Directiva de Deporte de El Cacao	21
• Junta Administradora de Agua de El Cacao	23
• Junta Local de El Cacao	25
• Asociación de Padres de Familia de Aguacate Arriba	27
• Comité de Agua de Aguacate Arriba Sector No.2	31
• Comité Deportivo de Aguacate Arriba	33
• Comité de Salud de Aguacate Arriba	35
• Comité Pro- Carretera Lídice - Capira de Aguacate Arriba	37
• Huerto Escolar de Aguacate Arriba	39
• Iglesia Evangélica Bethel del Movimiento la Gran Comisión de • Aguacate Arriba	41
• Iglesia Pentecostal de Concilio Cristo es la Respuesta de Aguacate Arriba	43
• Junta local de Aguacate Arriba	45
• La Peña 2 de Aguacate Arriba	47
• Asociación de Padres de familia de Trinidad Arriba	51
• Comité Católico de Trinidad Arriba	49
• Comité Comunitario de Desarrollo Sostenible de (CCDS)Trinidad • Arriba	51
• Granja Sostenible Sociedad Española de Trinidad Arriba	54
• Huerto Escolar de Trinidad Arriba	56
• Junta Local de Trinidad Arriba	58
• PROCCAPA de Trinidad Arriba	60

• Nueva Esperanza de Trinidad Arriba	62
• Comité Católico de Trinidad de los Cerros	64
• Comité de Agua de Trinidad de Los Cerros Sector No.1	66
• Comité de Agua de Trinidad de Los Cerros Sector No.2	68
• Comité de Salud de Trinidad de Los Cerros	70
• Consejo Pastoral de Trinidad de Los Cerros	72
• Iglesia Adventista Séptimo Día de Trinidad de Los Cerros	74
• Acueducto Rural de Trinidad de Las Minas	75
• Comité Católico de Trinidad de Las Minas	77
• Granja Sostenible de Trinidad de Las Minas	79
• Grupo Veranero de Trinidad de Las Minas	81
• Organización Triple C de Trinidad de Las Minas	83
• Asociación de Padres de Familia de El Chileno	85
• Comité Católico de El Chileno	87
• Comité de Mantenimiento de Acueducto de El Chileno	89
• Asociación de Padres de Familia de El Jagua o La Jagua	91
• Comité Católico de El Jagua o La Jagua	93
• Comité de Agua de El Jagua o La Jagua	95
• Nuevo Amanecer de El Jagua o La Jagua	101
• Acueducto Rural de Las Tinajas	103
• Acueducto Rural de Mata Palo o Altamira	105
• Asociación de Padres de Familia de Mata Palo o Altamira	107
• Comité Católico de Mata Palo o Altamira	109
• Comité Comunitario de Desarrollo Sostenible (CCDS) de Mata Palo o Altamira	111
• Comité de Camino de Mata Palo o Altamira	113
• Grupo Nueva Horizonte de Mata Palo o Altamira	115
• Asociación de Padres de Familia de Hierba Buena	117
• Comité de Agua de Hierba Buena	122
• Comité Pro- Carretera de Hierba Buena	120
• Consejo Parroquial de Hierba Buena	122
• Asociación de Padres de Familia de Limón-Los Raudales	124
• Comité Católico de Limón-Los Raudales	126
• Comité de Agua de Limón-Los Raudales	128
• Comité de Salud de Limón-Los Raudales	130
• Grupo Comunitario de Productores de Limón-Los Raudales	137
• Asociación de Padres de Familia de Vista Alegre	132
• Comité Católico de Vista Alegre	134
• Comité Comunitario Triple C de Vista Alegre	136

• Comité de Acueducto rural de Vista Alegre	139
• Comité de Salud de Vista Alegre	141
• Grupo de la Providencia de El Nazareno	144
• Grupo Comunitario los Guayacanes de Vista Alegre	147
• Junta Local de Vista Alegre	149
• Comité de Agua de El Cauchal	151
• Comité de Salud de El Cauchal	153
• El Campo Santo de El Cauchal	155
• El Proyecto de Conservación de la Cuenca Hidrográfica del Canal de Panamá (PROCCAPA)	157
Anexo No. 4B- Organizaciones No Gubernamentales	159
• Asociación de Productores y Productoras de la Cuenca Alta del Canal de Panamá (APRODECA) de El Cacao	160
Anexo NO. 4C-Organizaciones Gubernamentales	162
• CentroBásico General de El Cacao	164
• Corregiduría de El Cacao	167
• Centro Educativo de Trinidad de Las Minas	169
• Centro Educativo de Vista Alegre	171
• Escuela de Aguacate Arriba	173
• Escuela de Hierba Buena	175
• Escuela de El Jagua	177
• Escuela Primaria de Limón-Los Raudales	179
• Escuela Primaria de Trinidad Arriba	181
• Centro de Desarrollo Sostenible y Ambiental (CEDESAM) Sub-sede El Cacao	183

Anexo No. 4 A
Organizaciones de Base Comunitaria

Proyecto “Establecimiento y Fortalecimiento de Comités Locales por Subcuenca en la Cuenca Hidrográfica del Canal de Panamá”

Datos de las Organizaciones de Base Comunitaria – OBC

Nombre de la organización: ASOCIACIÓN DE PADRES DE FAMILIA DE EL CACAO															
I. LOCALIZACIÓN															
1. Subcuenca: <u>Río Trinidad</u> 2. Tramo: <u>Alto</u> 3. Comunidad: <u>El Cacao</u> 4. Dirección: a) <u>Urbanización o sector: El Cacao</u> b) <u>Corregimiento: El Cacao</u> c) <u>Distrito: Capira, Provincia Panamá</u> d) <u>Número de teléfono: 248-68-59</u>	II. SITUACIÓN LEGAL 1. <u>Naturaleza Legal:</u> a) Tiene personería jurídica Si <input type="checkbox"/> No <input checked="" type="checkbox"/> b) Fecha de Fundación: <u>1 de marzo de 1940</u>														
III. INFORMACIÓN GENERAL DE LA ORGANIZACIÓN															
1. <u>Directiva</u> <table border="1"> <thead> <tr> <th>Cargo</th> <th>Nombre Completo</th> </tr> </thead> <tbody> <tr> <td><i>Presidente</i></td> <td>Arquímedes Martínez</td> </tr> <tr> <td><i>Vicepresidente</i></td> <td>Magdalena Velásquez</td> </tr> <tr> <td><i>Secretario</i></td> <td>Nelva Ovalle</td> </tr> <tr> <td><i>Fiscal</i></td> <td>Pedro Rivera</td> </tr> <tr> <td><i>Tesorero</i></td> <td>Mónica Rodríguez</td> </tr> <tr> <td><i>Vocales</i></td> <td>Silvia Medina y Dalis Herrera</td> </tr> </tbody> </table>	Cargo	Nombre Completo	<i>Presidente</i>	Arquímedes Martínez	<i>Vicepresidente</i>	Magdalena Velásquez	<i>Secretario</i>	Nelva Ovalle	<i>Fiscal</i>	Pedro Rivera	<i>Tesorero</i>	Mónica Rodríguez	<i>Vocales</i>	Silvia Medina y Dalis Herrera	4. <u>Objetivos de la Organización</u> <ul style="list-style-type: none"> • <u>Construir el centro básico general para brindar una mejor educación</u>
Cargo	Nombre Completo														
<i>Presidente</i>	Arquímedes Martínez														
<i>Vicepresidente</i>	Magdalena Velásquez														
<i>Secretario</i>	Nelva Ovalle														
<i>Fiscal</i>	Pedro Rivera														
<i>Tesorero</i>	Mónica Rodríguez														
<i>Vocales</i>	Silvia Medina y Dalis Herrera														
2. <u>Número de miembros actuales</u> Total: <u>No se brindó información</u> 3. <u>Persona que brindó la información:</u> a) <u>Nombre: Arquímedes Martínez</u> b) <u>Cargo: Presidente</u> c) <u>Ocupación principal: Agricultor</u>	5. <u>Principales actividades que desarrolla la organización:</u> <ul style="list-style-type: none"> • <u>Campaña de limpieza en los ríos</u> • <u>Reuniones de coordinación con docentes y maestros</u> • <u>Mañanitas criollas para recolectar fondos</u> 														
6. <u>Principales problemas que afectan el desarrollo de las actividades de la organización</u> <ul style="list-style-type: none"> • <u>Falta de ampliación del internado</u> • <u>Falta de aulas</u> • <u>Ampliación del salón de computo</u> 7. <u>Alternativas que propone para solucionar los problemas identificados</u> <ul style="list-style-type: none"> • <u>Gestionar con el Ministerio de Educación para realizar la ampliación del internado, aulas y comedor</u> 															

IV. EXPERIENCIA Y CAPACIDADES DE LA ORGANIZACIÓN
<p>1. <u>Proyectos y / o trabajos ejecutados o en ejecución</u></p> <p>a) Nombre del proyecto:</p> <ul style="list-style-type: none"> • <u>Ampliación de la biblioteca y el salón de reuniones</u> <p>b) Periodo de ejecución:</p> <ul style="list-style-type: none"> • <u>2001-2002</u> <p>c) Procedencia de los recursos:</p> <ul style="list-style-type: none"> • <u>JICA</u> <p>d) Objetivos del proyecto:</p> <ul style="list-style-type: none"> • <u>La ampliación de la biblioteca para una mejor educación en el futuro</u> <p>e) Localización del proyecto:</p> <ul style="list-style-type: none"> • <u>El Cacao</u> <p>f) Beneficiarios: <u>120</u> Total <u>58</u> Hombres <u>62</u> Mujeres</p> <p>g) Tipo de actividad:</p> <ul style="list-style-type: none"> • <u>Organización comunitaria</u> <p>h) Resultados logrados:</p> <ul style="list-style-type: none"> • <u>Ampliación de la biblioteca para que los estudiantes realicen sus trabajos y tareas</u>
<p>2. <u>Proyectos y /o trabajos en etapa de formulación</u></p> <ul style="list-style-type: none"> • <u>No tiene</u>

V. DISPONIBILIDAD DE INFRAESTRUCTURA Y EQUIPO		
1. <u>Descripción de los recursos identificados:</u>		
<i>Recurso</i>	<i>Detalle</i>	<i>Cantidad</i>
Infraestructura	<u>Salones</u>	7
	<u>Salón de computo</u>	1
	<u>Pre - media equipados</u>	9
	<u>Internado</u>	1
	<u>Comedor</u>	1

VI. REFERENCIA O EXPERIENCIA DE TRABAJO CON OTROS ACTORES
<p>1. <u>Descripción de la experiencia:</u></p> <ul style="list-style-type: none"> • <u>Sin experiencia</u>

VII. IMPACTO EN LA SUBCUENCA
<p>1. <u>Identificación de actividades y forma de impacto en el área:</u></p> <ul style="list-style-type: none"> • <u>Los estudiantes ayudan a conservar y velar por el buen mantenimiento de los recursos naturales</u> <p>2. <u>Identificación de contribución de la OBC en la protección, conservación y/o utilización de los recursos del área:</u></p> <ul style="list-style-type: none"> • <u>No se brindó información</u>

VIII. IDENTIFICACIÓN DE FORTALEZAS Y DEBILIDADES DE LA ORGANIZACIÓN	
Fortalezas	Debilidades
<ul style="list-style-type: none"> • <u>No se brindó información</u> 	<ul style="list-style-type: none"> • <u>No se brindó información</u>

Proyecto “Establecimiento y Fortalecimiento de Comités Locales por Subcuenca en la Cuenca Hidrográfica del Canal de Panamá”

Datos de las Organizaciones de Base Comunitaria – OBC

Nombre de la organización: ASOCIACIÓN RURAL DE CAPACITACIÓN (ARCA) DE EL CACAO													
I. LOCALIZACIÓN													
1. Subcuenca: <u>Río Trinidad</u> 2. Tramo: <u>Alta</u> 3. Comunidad: <u>El Cacao</u> 4. Dirección: a) <u>Corregimiento: El Cacao</u> a) <u>Distrito: Capira</u> c) <u>Provincia: Panamá</u>	II. SITUACIÓN LEGAL 1. Naturaleza Legal: a) Tiene personería jurídica <u>X</u> No b) Fecha de Fundación: <u>27 de noviembre de 2001</u>												
III. INFORMACIÓN GENERAL DE LA ORGANIZACIÓN													
1. <u>Directiva</u>	4. <u>Objetivos de la Organización</u>												
<table border="1"> <thead> <tr> <th>Cargo</th> <th>Nombre Completo</th> </tr> </thead> <tbody> <tr> <td><i>Presidente</i></td> <td>Manuel Medina</td> </tr> <tr> <td><i>Vicepresidente</i></td> <td>Salomé Agragé</td> </tr> <tr> <td><i>Secretario</i></td> <td>Cristo Magallón</td> </tr> <tr> <td><i>Fiscal</i></td> <td>Gustavo Tejada</td> </tr> <tr> <td><i>Tesorero</i></td> <td>Jaime Herrera</td> </tr> </tbody> </table>	Cargo	Nombre Completo	<i>Presidente</i>	Manuel Medina	<i>Vicepresidente</i>	Salomé Agragé	<i>Secretario</i>	Cristo Magallón	<i>Fiscal</i>	Gustavo Tejada	<i>Tesorero</i>	Jaime Herrera	<ul style="list-style-type: none"> • <u>Brindar apoyo económico y financiero a las familias de escasos recursos a través de la capacitación en el uso de los recursos económicos y asesoría de préstamos.</u>
Cargo	Nombre Completo												
<i>Presidente</i>	Manuel Medina												
<i>Vicepresidente</i>	Salomé Agragé												
<i>Secretario</i>	Cristo Magallón												
<i>Fiscal</i>	Gustavo Tejada												
<i>Tesorero</i>	Jaime Herrera												
2. <u>Número de socios</u> Total: <u>5</u>	5. <u>Principales actividades que desarrolla la organización:</u>												
3. <u>Persona que brindó la información:</u> a) <u>Nombre: Manuel Medina</u> b) <u>Cargo: Presidente</u> c) <u>Ocupación principal: Agricultor</u>	<ul style="list-style-type: none"> • <u>Asesoría de Préstamo</u> • <u>Cobros</u> • <u>Trámites bancarios / Administración de fondos</u> 												
6. <u>Principales problemas que afectan el desarrollo de las actividades de la organización</u>													
<ul style="list-style-type: none"> • <u>Falta de recursos económicos</u> • <u>Falta de capacitación</u> • <u>Falta de equipo</u> 													
7. <u>Alternativas que propone para solucionar los problemas identificados</u>													
<ul style="list-style-type: none"> • <u>Capacitación</u> • <u>Recursos económicos</u> 													

IV. EXPERIENCIA Y CAPACIDADES DE LA ORGANIZACIÓN

<p>1. <u>Proyectos y / o trabajos ejecutados o en ejecución:</u></p> <p>a) <u>Nombre del proyecto:</u></p> <ul style="list-style-type: none"> • <u>Apoyo financiero a familias de escasos recursos económicos</u> <p>b) <u>Periodo de ejecución:</u></p> <ul style="list-style-type: none"> • <u>2002</u> <p>c) <u>Procedencia de los recursos:</u></p> <ul style="list-style-type: none"> • <u>FIS y Triple C</u> <p>d) <u>Objetivos del proyecto:</u></p> <ul style="list-style-type: none"> • <u>Mejorar las condiciones de vida de las familias de escasos recursos económicos a través de préstamos blandos</u> <p>e) <u>Localización del proyecto:</u></p> <ul style="list-style-type: none"> • <u>Teria Nacimiento, Trinidad Arriba, Hierba Buena, Altamira, El Chilero, Jagua, Cacao, Bajo Bonito, Peñas Blancas, Ciri Grande, La Negrita, Vista Alegre y La Valdesa</u> <p>f) <u>Beneficiarios: _200_ Total</u></p> <p>g) <u>Tipo de actividad:</u></p> <ul style="list-style-type: none"> • <u>Organización comunitaria</u> <p>h) <u>Resultados logrados:</u></p> <ul style="list-style-type: none"> • <u>Obtención del local y los intereses de los préstamos</u>
<p>2. <u>Proyectos y /o trabajos en etapa de formulación</u></p> <p>a) <u>Nombre del proyecto:</u></p> <ul style="list-style-type: none"> • <u>Gestión de B/.5,000.00</u> <p>b) <u>Periodo de ejecución:</u></p> <ul style="list-style-type: none"> • <u>2006 - 2007</u> <p>c) <u>Procedencia de los recursos:</u></p> <ul style="list-style-type: none"> • <u>FIS Y MIDA</u> <p>d) <u>Objetivos del proyecto:</u></p> <ul style="list-style-type: none"> • <u>Dar nuevos préstamos</u>

V. DISPONIBILIDAD DE INFRAESTRUCTURA Y EQUIPO

1. <u>Descripción de los recursos identificados:</u>		
<i>Recurso</i>	<i>Detalle</i>	<i>Cantidad</i>
<ul style="list-style-type: none"> • <u>No disponen de recursos</u> 		

VI. REFERENCIA O EXPERIENCIA DE TRABAJO CON OTROS ACTORES

<ul style="list-style-type: none"> • <u>Con el IPACCOOP, FIS y Triple C</u>
--

VII. IMPACTO EN LA SUBCUENCA

<p>1. <u>Identificación de actividades y forma de impacto en el área:</u></p> <ul style="list-style-type: none"> • <u>No se brindó información</u> <p>2. <u>Identificación de contribución de la OBC en la protección, conservación y/o utilización de los recursos del área:</u></p> <ul style="list-style-type: none"> • <u>Establecimiento de viveros con especies nativas y frutales</u>
--

VIII. IDENTIFICACIÓN DE FORTALEZAS Y DEBILIDADES DE LA ORGANIZACIÓN

Fortalezas	Debilidades
<ul style="list-style-type: none"> • <u>La presencia de sus miembros</u> 	<ul style="list-style-type: none"> • <u>Falta del manejo administrativo</u>

Proyecto “Establecimiento y Fortalecimiento de Comités Locales por Subcuenca en la Cuenca Hidrográfica del Canal de Panamá”

Datos de las Organizaciones de Base Comunitaria – OBC

Nombre de la Organización: COMITÉ CATÓLICO DE EL CACAO																
I. LOCALIZACIÓN		II. SITUACIÓN LEGAL														
1. Subcuenca: <u>Trinidad</u> 2. Tramo: <u>Alto</u> 3. Comunidad: <u>Cacao</u> 4. Dirección: a) <u>Calle: principal, Cacao</u> b) <u>Urbanización o sector: Calle principal el Cacao</u> c) <u>Corregimiento: El Cacao</u> d) <u>Distrito: Capira, Provincia Panamá</u>		1. <u>Naturaleza Legal:</u> a) Tiene personería jurídica <u>Si</u> <input checked="" type="checkbox"/> <u>No</u> b) Fecha de Fundación: <u>15 de Febrero de 2004.</u>														
III. INFORMACIÓN GENERAL DE LA ORGANIZACIÓN																
1. <u>Directiva</u> <table border="1" style="width: 100%; border-collapse: collapse;"> <thead> <tr> <th style="width: 20%;">Cargo</th> <th>Nombre Completo</th> </tr> </thead> <tbody> <tr> <td><u>Presidente</u></td> <td>Martín Herrera</td> </tr> <tr> <td><u>Vicepresidente</u></td> <td></td> </tr> <tr> <td><u>Secretario</u></td> <td>Alcides Rodríguez</td> </tr> <tr> <td><u>Fiscal</u></td> <td></td> </tr> <tr> <td><u>Tesorero</u></td> <td>Ramadiel Rodríguez</td> </tr> <tr> <td><u>Vocales</u></td> <td>Alfonso Álveo</td> </tr> </tbody> </table>		Cargo	Nombre Completo	<u>Presidente</u>	Martín Herrera	<u>Vicepresidente</u>		<u>Secretario</u>	Alcides Rodríguez	<u>Fiscal</u>		<u>Tesorero</u>	Ramadiel Rodríguez	<u>Vocales</u>	Alfonso Álveo	4. <u>Objetivos de la Organización</u> <ul style="list-style-type: none"> <u>Darle mantenimiento a la iglesia.</u> <u>Tratar de reestructurar la infraestructura.</u>
Cargo	Nombre Completo															
<u>Presidente</u>	Martín Herrera															
<u>Vicepresidente</u>																
<u>Secretario</u>	Alcides Rodríguez															
<u>Fiscal</u>																
<u>Tesorero</u>	Ramadiel Rodríguez															
<u>Vocales</u>	Alfonso Álveo															
2. <u>Número de miembros actuales</u> Total: <u>4</u> 3. <u>Persona que brindó la información:</u> a) <u>Nombre: Martín Herrera</u> b) <u>Cargo: Presidente</u> c) <u>Ocupación principal: Agricultor</u>																
6. <u>Principales problemas que afectan el desarrollo de las actividades de la organización</u> <ul style="list-style-type: none"> <u>Infraestructura en malas condiciones</u> 		5. <u>Principales actividades que desarrolla la organización:</u> <ul style="list-style-type: none"> <u>Eventos patronales</u> <u>Misas dominicales</u> 														
7. <u>Alternativas que propone para solucionar los problemas identificados</u> <ul style="list-style-type: none"> <u>Mejorar las condiciones del local, techo y alzar mas la infraestructura</u> 																
IV. EXPERIENCIA Y CAPACIDADES DE LA ORGANIZACIÓN																
1. <u>Proyectos y / o trabajos ejecutados o en ejecución</u> <ul style="list-style-type: none"> <u>No tienen</u> 																
2. <u>Proyectos y /o trabajos en etapa de formulación</u> <ul style="list-style-type: none"> <u>No tienen</u> 																
V. DISPONIBILIDAD DE INFRAESTRUCTURA Y EQUIPO																
1. <u>Descripción de los recursos identificados:</u> <table border="1" style="width: 100%; border-collapse: collapse;"> <thead> <tr> <th style="width: 30%;">Recurso</th> <th style="width: 40%;">Detalle</th> <th style="width: 30%;">Cantidad</th> </tr> </thead> <tbody> <tr> <td> </td> <td> </td> <td> </td> </tr> </tbody> </table>			Recurso	Detalle	Cantidad											
Recurso	Detalle	Cantidad														
VI. REFERENCIA O EXPERIENCIA DE TRABAJO CON OTROS ACTORES																
1. <u>Descripción de la experiencia:</u> <ul style="list-style-type: none"> <u>Programas y desarrollos de eventos deportivos de fútbol y el béisbol.</u> <u>Frecuentemente se coordinan actividades</u> 																

VII. IMPACTO EN LA SUBCUENCA	
1. <u>Identificación de actividades y forma de impacto en el área:</u> <ul style="list-style-type: none"> • <u>No afecta a los recursos naturales</u> 	
2. <u>Identificación de contribución de la OBC en la protección, conservación y/o utilización de los recursos del área:</u> <ul style="list-style-type: none"> • <u>Incentivar en los católicos la no deforestación a través del dialogo</u> 	
VIII. IDENTIFICACIÓN DE FORTALEZAS Y DEBILIDADES DE LA ORGANIZACIÓN	
Fortalezas	Debilidades
<ul style="list-style-type: none"> • <u>Unión de grupo</u> 	<ul style="list-style-type: none"> • <u>Falta de recursos</u>

Proyecto “Establecimiento y Fortalecimiento de Comités Locales por Subcuenca en la Cuenca Hidrográfica del Canal de Panamá”

Datos de las Organizaciones de Base Comunitaria – OBC

Nombre de la Organización: COMITÉ DE SALUD DE EL CACAO															
I. LOCALIZACIÓN															
1. Subcuenca: <u>Trinidad</u> 2. Tramo: <u>Alto</u> 3. Comunidad: <u>El Cacao</u> 4. Dirección: a) <u>Calle: principal, El Cacao</u> b) <u>Corregimiento: El Cacao</u> c) <u>Distrito: Capira, Provincia Panamá</u>	II. SITUACIÓN LEGAL 1. <u>Naturaleza Legal:</u> a) Tiene personería jurídica <u>Si</u> <input checked="" type="checkbox"/> <u>No</u> b) Fecha de Fundación: <u>junio 2004</u>														
III. INFORMACIÓN GENERAL DE LA ORGANIZACIÓN															
1. <u>Directiva</u> <table border="1"> <thead> <tr> <th>Cargo</th> <th>Nombre Completo</th> </tr> </thead> <tbody> <tr> <td><u>Presidente</u></td> <td><u>Hermelinda Álveo</u></td> </tr> <tr> <td><u>Vicepresidente</u></td> <td><u>Lucía Herrera</u></td> </tr> <tr> <td><u>Secretario</u></td> <td><u>Eira Navarro</u></td> </tr> <tr> <td><u>Fiscal</u></td> <td><u>Diógenes Mariscal</u></td> </tr> <tr> <td><u>Tesorero</u></td> <td><u>María E. Martínez</u></td> </tr> <tr> <td><u>Vocales</u></td> <td><u>Luciana Navarro y Dalia Rodríguez</u></td> </tr> </tbody> </table>	Cargo	Nombre Completo	<u>Presidente</u>	<u>Hermelinda Álveo</u>	<u>Vicepresidente</u>	<u>Lucía Herrera</u>	<u>Secretario</u>	<u>Eira Navarro</u>	<u>Fiscal</u>	<u>Diógenes Mariscal</u>	<u>Tesorero</u>	<u>María E. Martínez</u>	<u>Vocales</u>	<u>Luciana Navarro y Dalia Rodríguez</u>	4. <u>Objetivos de la Organización</u> <ul style="list-style-type: none"> <u>Organizar las diferentes actividades que realiza el MINSA dentro de las comunidades</u>
Cargo	Nombre Completo														
<u>Presidente</u>	<u>Hermelinda Álveo</u>														
<u>Vicepresidente</u>	<u>Lucía Herrera</u>														
<u>Secretario</u>	<u>Eira Navarro</u>														
<u>Fiscal</u>	<u>Diógenes Mariscal</u>														
<u>Tesorero</u>	<u>María E. Martínez</u>														
<u>Vocales</u>	<u>Luciana Navarro y Dalia Rodríguez</u>														
2. <u>Número de miembros actuales</u> Total: <u>7</u> H <u>1</u> M <u>6</u> Activos <u>2</u> No Activos <u>5</u> 3. <u>Persona que brindó la información:</u> a) <u>Nombre: María E. Martínez</u> b) <u>Cargo: Tesorera</u> c) <u>Ocupación principal: Modista</u>	5. <u>Principales actividades que desarrolla la organización:</u> <ul style="list-style-type: none"> <u>Gestionar los viáticos de los funcionarios que realizan capacitaciones dentro de la comunidad</u> <u>Tómbolas, ventas de golosinas y soda</u> <u>Se cobra la consulta, venta de medicamentos, días familiares</u> 														
6. <u>Principales problemas que afectan el desarrollo de las actividades de la organización</u> <ul style="list-style-type: none"> <u>Falta de apoyo por parte de la organización</u> <u>Falta de ingresos económicos</u> 															
7. <u>Alternativas que propone para solucionar los problemas identificados</u> <ul style="list-style-type: none"> <u>Más unión dentro de la organización</u> <u>Renovar la junta directiva</u> 															

IV. EXPERIENCIA Y CAPACIDADES DE LA ORGANIZACIÓN
<p>1. <u>Proyectos y / o trabajos ejecutados o en ejecución</u></p> <p>a) Nombre del proyecto:</p> <ul style="list-style-type: none"> • <u>Colocación de la mitad de la baldosa al centro de salud</u> <p>b) Periodo de ejecución:</p> <ul style="list-style-type: none"> • <u>2204-2005</u> <p>c) Procedencia de los recursos:</p> <ul style="list-style-type: none"> • <u>Comité de salud del Cacao</u> <p>d) Objetivos del proyecto:</p> <ul style="list-style-type: none"> • <u>Brindar mejores condiciones de infraestructura a los beneficiarios.</u> <p>e) Localización del proyecto:</p> <ul style="list-style-type: none"> • <u>Comunidad del cacao</u> <p>f) Beneficiarios: <u>todas las comunidades del corregimiento de Cacao</u></p> <p>g) Tipo de actividad:</p> <ul style="list-style-type: none"> • <u>Mejorar la infraestructura</u> <p>h) Resultados logrados:</p> <ul style="list-style-type: none"> • <u>Se logró que todo el centro de salud tenga baldosas adecuadas, para así brindar un mejor servicio a las personas que asisten al mismo</u>
<p>2. <u>Proyectos y /o trabajos en etapa de formulación</u></p> <ul style="list-style-type: none"> • <u>No tienen</u>

V. DISPONIBILIDAD DE INFRAESTRUCTURA Y EQUIPO						
1. <u>Descripción de los recursos identificados:</u>						
<table border="1" style="width: 100%; border-collapse: collapse;"> <thead> <tr> <th style="width: 33%;"><i>Recurso</i></th> <th style="width: 33%;"><i>Detalle</i></th> <th style="width: 33%;"><i>Cantidad</i></th> </tr> </thead> <tbody> <tr> <td colspan="3"> <ul style="list-style-type: none"> • <u>No disponen de recursos</u> </td> </tr> </tbody> </table>	<i>Recurso</i>	<i>Detalle</i>	<i>Cantidad</i>	<ul style="list-style-type: none"> • <u>No disponen de recursos</u> 		
<i>Recurso</i>	<i>Detalle</i>	<i>Cantidad</i>				
<ul style="list-style-type: none"> • <u>No disponen de recursos</u> 						

VI. REFERENCIA O EXPERIENCIA DE TRABAJO CON OTROS ACTORES
<p>1. <u>Descripción de la experiencia:</u></p> <ul style="list-style-type: none"> • <u>Sin experiencia</u>

VII. IMPACTO EN LA SUBCUENCA
<p>1. <u>Identificación de actividades y forma de impacto en el área:</u></p> <ul style="list-style-type: none"> • <u>Al momento de realizarse una reunión, los miembros de la comunidad del caco participan adecuadamente</u> <p>2. <u>Identificación de contribución de la OBC en la protección, conservación y/o utilización de los recursos del área:</u></p> <ul style="list-style-type: none"> • <u>Realizar jornadas de limpieza dentro de la comunidad a través del comité organizado</u>

VIII. IDENTIFICACIÓN DE FORTALEZAS Y DEBILIDADES DE LA ORGANIZACIÓN	
Fortalezas	Debilidades
<ul style="list-style-type: none"> • <u>Tiene una adecuada infraestructura para realizar las actividades</u> • <u>Ejecución de diferentes actividades en forma activa</u> 	<ul style="list-style-type: none"> • <u>Falta de apoyo de los mismos miembros de la organización, escaso apoyo por parte del Ministerio de Salud</u>

Proyecto “Establecimiento y Fortalecimiento de Comités Locales por Subcuenca en la Cuenca Hidrográfica del Canal de Panamá”

Datos de las Organizaciones de Base Comunitaria – OBC

Nombre de la organización: COMITÉ PRO TURISMO DE EL CACAO															
I. LOCALIZACIÓN	II. SITUACIÓN LEGAL														
1. Subcuenca: <u>Río Trinidad</u> 2. Tramo: <u>Alto</u> 3. Comunidad: <u>El Cacao</u> 4. Dirección: a) <u>Calle: principal, El Cacao</u> b) <u>Urbanización o sector: El Cacao</u> c) <u>Corregimiento: El Cacao</u> d) <u>Distrito: El Cacao, Provincia Panamá</u>	1. <u>Naturaleza Legal:</u> a) Tiene personería jurídica <u> </u> Si <u> </u> X <u> </u> No b) Fecha de Fundación: <u>11 de abril de 2006</u>														
III. INFORMACIÓN GENERAL DE LA ORGANIZACIÓN															
1. <u>Directiva</u> <table border="1" style="width: 100%; border-collapse: collapse;"> <thead> <tr> <th style="width: 25%;">Cargo</th> <th>Nombre Completo</th> </tr> </thead> <tbody> <tr> <td><i>Presidente</i></td> <td>Restituto Rivera</td> </tr> <tr> <td><i>Vicepresidente</i></td> <td>Elizabeth Montenegro</td> </tr> <tr> <td><i>Secretario</i></td> <td>Candelaria Villamil</td> </tr> <tr> <td><i>Fiscal</i></td> <td>Aparicio Sánchez</td> </tr> <tr> <td><i>Tesorero</i></td> <td>Maritza Márquez</td> </tr> <tr> <td><i>Vocales</i></td> <td></td> </tr> </tbody> </table>	Cargo	Nombre Completo	<i>Presidente</i>	Restituto Rivera	<i>Vicepresidente</i>	Elizabeth Montenegro	<i>Secretario</i>	Candelaria Villamil	<i>Fiscal</i>	Aparicio Sánchez	<i>Tesorero</i>	Maritza Márquez	<i>Vocales</i>		4. <u>Objetivos de la Organización</u> <ul style="list-style-type: none"> • <u>Es de conservar los sitios históricos y naturales de corregimiento.</u> • <u>Poder desarrollar una actividad económica compatible con el medio ambiente que genere fondos</u>
Cargo	Nombre Completo														
<i>Presidente</i>	Restituto Rivera														
<i>Vicepresidente</i>	Elizabeth Montenegro														
<i>Secretario</i>	Candelaria Villamil														
<i>Fiscal</i>	Aparicio Sánchez														
<i>Tesorero</i>	Maritza Márquez														
<i>Vocales</i>															
2. <u>Número de miembros actuales</u> Total: <u>25</u> . 3. <u>Persona que brindó la información:</u> a) <u>Nombre: Restituto Rivera</u> b) <u>Cargo: Presidente</u> c) <u>Ocupación principal: Agricultor</u>	5. <u>Principales actividades que desarrolla la organización:</u> <ul style="list-style-type: none"> • <u>Limpieza a sitios históricos “Poso de agua Salada Balneario</u> • <u>Limpieza de senderos, cerro Trinidad</u> • <u>Auto gestión de fondo para mejoramiento de oficina</u> • <u>Coordinación de guía de universitarios a poso de agua</u> 														
6. <u>Principales problemas que afectan el desarrollo de las actividades de la organización</u> <ul style="list-style-type: none"> • <u>Falta de recursos económicos</u> • <u>Falta de infraestructura (carretera, luz, puentes)</u> • <u>Apoyo gubernamental</u> 															
7. <u>Alternativas que propone para solucionar los problemas identificados</u> <ul style="list-style-type: none"> • <u>Solicitar la terminación de la carretera hasta El Cacao y la carretera Lidice-Cacao</u> • <u>Solicitar apoyo para la habilitación para los sitios históricos del lugar</u> • <u>Buscar apoyo para micro-empresa</u> 															

IV. EXPERIENCIA Y CAPACIDADES DE LA ORGANIZACIÓN

1. Proyectos y / o trabajos ejecutados o en ejecución

- a) Nombre del proyecto:
- Habilitación de la oficina
- b) Periodo de ejecución:
- Febrero- Mayo 2006
- c) Procedencia de los recursos:
- El comité
- d) Objetivos del proyecto:
- Tener un lugar como base para poder realizar las reuniones
- e) Localización del proyecto:
- Corregimiento de El Cacao, Trinidad de los Cerros y otros
- f) Beneficiarios: 13 Hombres 12 Mujeres
- g) Tipo de actividad:
- Organización comunitaria y conservación del ambiente
- h) Resultados logrados:
- Habilitación del local de reuniones, destacar la importancia de sitios históricos como el poso de agua salada y la vida de Victoriano Lorenzo.

2. Proyectos y /o trabajos en etapa de formulación

- a) Nombre del proyecto:
- Habilitación de senderos en cerro Trinidad
 - Limpieza de quebrada Aguacate para habitar balneario El Chorro
- b) Periodo de ejecución:
- No se brindó información
- c) Procedencia de los recursos:
- Apoyo de los miembros del comité
- d) Objetivos del proyecto:
- Crear condiciones para que estos sitios sean visitados y produzcan una mejor economía a las comunidades
- e) Localización del proyecto:
- El Cacao
- f) Beneficiarios esperados: la comunidad
- g) Tipo de actividad:
- Capacitación a los miembros para el desarrollo de micro-empresa. Eco turismo
- h) Resultados esperados:
- Se ha rescatado el valor histórico del sitio como poso de agua salada de Victoriano Lorenzo

V. DISPONIBILIDAD DE INFRAESTRUCTURA Y EQUIPO		
1. Descripción de los recursos identificados:		
<i>Recurso</i>	<i>Detalle</i>	<i>Cantidad</i>
Infraestructura	<u>Cuentan con un local para realizar las reuniones</u>	1
VI. REFERENCIA O EXPERIENCIA DE TRABAJO CON OTROS ACTORES		
1. Descripción de la experiencia:		
<ul style="list-style-type: none"> • <u>Sin experiencia</u> 		
VII. IMPACTO EN LA SUBCUENCA		
1. <u>Identificación de actividades y forma de impacto en el área:</u>		
<ul style="list-style-type: none"> • <u>La limpieza de las quebradas y ríos</u> • <u>Cuidado de bosques y fauna como atractivo turístico</u> • <u>Mejorar la calida de vida de los asociados y de la comunidad</u> 		
2. <u>Identificación de contribución de la OBC en la protección, conservación y/o utilización de los recursos del área:</u>		
<ul style="list-style-type: none"> • <u>Desarrollar la conciencia a la comunidad para el cuidado del medio ambiente en las generaciones de riqueza</u> 		
VIII. IDENTIFICACIÓN DE FORTALEZAS Y DEBILIDADES DE LA ORGANIZACIÓN		
Fortalezas		Debilidades
<ul style="list-style-type: none"> • <u>La comunicación y disponibilidad de servir a la comunidad</u> 		<ul style="list-style-type: none"> • <u>No contamos con fondos necesarios para desarrollar las actividades</u>

Proyecto “Establecimiento y Fortalecimiento de Comités Locales por Subcuenca en la Cuenca Hidrográfica del Canal de Panamá”

Datos de las Organizaciones de Base Comunitaria – OBC

Nombre de la organización: CONSEJO PASTORAL DE EL CACAO	
I. LOCALIZACIÓN	II. SITUACIÓN LEGAL
1. Subcuenca: <u>Río Trinidad</u> 2. Tramo: <u>Alto</u> 3. Comunidad: <u>El Cacao</u> 4. Dirección: a) <u>Urbanización o sector: El Cacao</u> b) <u>Corregimiento: El Cacao</u> c) <u>Distrito: Capira, Provincia Panamá</u>	1. <u>Naturaleza Legal:</u> a) Tiene personería jurídica <u>Si</u> <input checked="" type="checkbox"/> <u>No</u> b) Fecha de Fundación: <u>1974</u>
III. INFORMACIÓN GENERAL DE LA ORGANIZACIÓN	
1. <u>Directiva</u> <ul style="list-style-type: none"> • <u>No se brindó información</u> 	4. <u>Objetivos de la Organización</u> <ul style="list-style-type: none"> • <u>Construcción de la iglesia y remodelación del comedor</u>
2. <u>Número de miembros actuales</u> Total: <u>15</u> 3. <u>Persona que brindó la información:</u> a) <u>Nombre: Donato Gil</u> b) <u>Cargo: Coordinador</u> c) <u>Ocupación principal: Agricultor</u>	5. <u>Principales actividades que desarrolla la organización:</u> <ul style="list-style-type: none"> • <u>Trabajos con grupos juveniles, días familiares</u> • <u>Catequesis, primera comunión, confirmación</u> • <u>Predicar el evangelio y llevar la palabra de Dios a todos los moradores</u>
6. <u>Principales problemas que afectan el desarrollo de las actividades de la organización</u> <ul style="list-style-type: none"> • <u>Los vicios, hay dos locales que se dedican al expendio de licores</u> 	
7. <u>Alternativas que propone para solucionar los problemas identificados</u> <ul style="list-style-type: none"> • <u>Orientar a las personas para que dejen los vicios</u> 	
V. EXPERIENCIA Y CAPACIDADES DE LA ORGANIZACIÓN	
1. <u>Proyectos y / o trabajos ejecutados o en ejecución</u> a) Nombre del proyecto: <ul style="list-style-type: none"> • <u>Remodelación de la iglesia de Cacao</u> b) Periodo de ejecución: <ul style="list-style-type: none"> • <u>1974-1975</u> c) Procedencia de los recursos: <ul style="list-style-type: none"> • <u>Organizaciones de la parroquia de Capira</u> d) Objetivos del proyecto: <ul style="list-style-type: none"> • <u>Construcción de la iglesia y remodelación de un dormitorio, una casa cultural y el comedor</u> e) Localización del proyecto: <ul style="list-style-type: none"> • <u>El Cacao</u> f) Beneficiarios: <u>58</u> Total <u>30</u> Hombres <u>28</u> Mujeres g) Tipo de actividad: <ul style="list-style-type: none"> • <u>Organización comunitaria</u> h) Resultados logrados: <ul style="list-style-type: none"> • <u>La construcción de la iglesia y remodelación de un dormitorio, una casa cultural y el comedor</u> 	
2. <u>Proyectos y /o trabajos en etapa de formulación</u> <ul style="list-style-type: none"> • <u>No tiene</u> 	

V. DISPONIBILIDAD DE INFRAESTRUCTURA Y EQUIPO		
1. Descripción de los recursos identificados:		
<i>Recurso</i>	<i>Detalle</i>	<i>Cantidad</i>
Infraestructura	<u>Cuentan con la iglesia</u>	
	<u>Comedor</u>	1
	<u>Casa cultural</u>	1
	<u>Dormitorio</u>	1
VI. REFERENCIA O EXPERIENCIA DE TRABAJO CON OTROS ACTORES		
1. Descripción de la experiencia:		
<ul style="list-style-type: none"> • <u>Sin experiencia</u> 		
VII. IMPACTO EN LA SUBCUENCA		
1. Identificación de actividades y forma de impacto en el área:		
<ul style="list-style-type: none"> • <u>No se brindó información</u> 		
2. Identificación de contribución de la OBC en la protección, conservación y/o utilización de los recursos del área:		
<ul style="list-style-type: none"> • <u>No se brindó información</u> 		
VIII. IDENTIFICACIÓN DE FORTALEZAS Y DEBILIDADES DE LA ORGANIZACIÓN		
Fortalezas		Debilidades
<ul style="list-style-type: none"> • <u>Ánimos de trabajar en la comunidad</u> • <u>Puntualidad</u> • <u>Iniciativa</u> 		<ul style="list-style-type: none"> • <u>Falta de recursos económicos</u>

Proyecto “Establecimiento y Fortalecimiento de Comités Locales por Subcuenca en la Cuenca Hidrográfica del Canal de Panamá”

Datos de las Organizaciones de Base Comunitaria – OBC

Nombre de la organización: GRUPO NUEVA ESPERANZA DE EL CACAO															
I. LOCALIZACIÓN															
1. Subcuenca: <u>Río Trinidad</u> 2. Tramo: <u>Alto</u> 3. Comunidad: <u>El Cacao</u> 4. Dirección: a) <u>Urbanización o sector: El Cacao</u> b) <u>Corregimiento: El Cacao</u> c) <u>Distrito: Capira, Provincia Panamá</u>															
II. SITUACIÓN LEGAL															
1. <u>Naturaleza Legal:</u> a) Tiene personería jurídica _____ Si <u>X</u> No															
III. INFORMACIÓN GENERAL DE LA ORGANIZACIÓN															
1. <u>Directiva</u>															
<table border="1"> <thead> <tr> <th>Cargo</th> <th>Nombre Completo</th> </tr> </thead> <tbody> <tr> <td><i>Presidente</i></td> <td>Valentín Martínez</td> </tr> <tr> <td><i>Vicepresidente</i></td> <td></td> </tr> <tr> <td><i>Secretario</i></td> <td>Candelaria Villamil</td> </tr> <tr> <td><i>Fiscal</i></td> <td></td> </tr> <tr> <td><i>Tesorero</i></td> <td>Maritza Márquez</td> </tr> <tr> <td><i>Vocales</i></td> <td>José A. Mariscal y Adriano Rivera</td> </tr> </tbody> </table>	Cargo	Nombre Completo	<i>Presidente</i>	Valentín Martínez	<i>Vicepresidente</i>		<i>Secretario</i>	Candelaria Villamil	<i>Fiscal</i>		<i>Tesorero</i>	Maritza Márquez	<i>Vocales</i>	José A. Mariscal y Adriano Rivera	4. <u>Objetivos de la Organización</u> <ul style="list-style-type: none"> • <u>Poder adquirir un lote propio para el grupo a corto plazo</u>
Cargo	Nombre Completo														
<i>Presidente</i>	Valentín Martínez														
<i>Vicepresidente</i>															
<i>Secretario</i>	Candelaria Villamil														
<i>Fiscal</i>															
<i>Tesorero</i>	Maritza Márquez														
<i>Vocales</i>	José A. Mariscal y Adriano Rivera														
2. <u>Número de miembros actuales</u> Total: <u>8</u>															
3. <u>Persona que brindó la información:</u> a) <u>Nombre: Valentín Martínez</u> b) <u>Cargo: Presidente</u> c) <u>Ocupación principal: Agricultor</u>															
5. <u>Principales actividades que desarrolla la organización:</u> <ul style="list-style-type: none"> • <u>Agricultura orgánica</u> • <u>Granja avícola</u> • <u>Agroindustria</u> 															
6. <u>Principales problemas que afectan el desarrollo de las actividades de la organización</u> <ul style="list-style-type: none"> • <u>Falta de equipo para trabajar</u> • <u>Las plagas que atacan la producción</u> 															
7. <u>Alternativas que propone para solucionar los problemas identificados</u> <ul style="list-style-type: none"> • <u>Garantizar la manera de conseguir equipos</u> • <u>Institución que oriente a disminuir el control de plagas</u> 															

IV. EXPERIENCIA Y CAPACIDADES DE LA ORGANIZACIÓN
<p>1. <u>Proyectos y / o trabajos ejecutados o en ejecución</u></p> <p>a) Nombre del proyecto:</p> <ul style="list-style-type: none"> • <u>Cultivo de granos</u> <p>b) Periodo de ejecución:</p> <ul style="list-style-type: none"> • <u>3 meses</u> <p>c) Procedencia de los recursos:</p> <ul style="list-style-type: none"> • <u>ANAM</u> <p>d) Objetivos del proyecto:</p> <ul style="list-style-type: none"> • <u>Un porcentaje para consumo y el otro para la venta</u> <p>e) Localización del proyecto:</p> <ul style="list-style-type: none"> • <u>El Cacao</u> <p>f) Beneficiarios: <u>30</u> Total</p> <p>g) Tipo de actividad:</p> <ul style="list-style-type: none"> • <u>Desarrollo y protección del suelo</u> <p>h) Resultados logrados:</p> <ul style="list-style-type: none"> • <u>La venta en la agroindustria</u>
<p>2. <u>Proyectos y /o trabajos en etapa de formulación</u></p> <ul style="list-style-type: none"> • <u>No se brindó información</u>

V. DISPONIBILIDAD DE INFRAESTRUCTURA Y EQUIPO		
1. <u>Descripción de los recursos identificados:</u>		
<i>Recurso</i>	<i>Detalle</i>	<i>Cantidad</i>
Infraestructura	<u>Galera para los pollos y el vivero</u> <u>Deposito</u>	

VI. REFERENCIA O EXPERIENCIA DE TRABAJO CON OTROS ACTORES
<p>1. <u>Descripción de la experiencia:</u></p> <ul style="list-style-type: none"> • <u>JICA y PRODECA</u>

VII. IMPACTO EN LA SUBCUENCA
<p>1. <u>Identificación de actividades y forma de impacto en el área:</u></p> <ul style="list-style-type: none"> • <u>Si tiene impacto, ya que el objetivo es minimizar el uso de químicos y aumentar la reforestación</u> <p>2. <u>Identificación de contribución de la OBC en la protección, conservación y/o utilización de los recursos del área:</u></p> <ul style="list-style-type: none"> • <u>Incentivar en la población la importancia de la producción orgánica</u>

VIII. IDENTIFICACIÓN DE FORTALEZAS Y DEBILIDADES DE LA ORGANIZACIÓN	
Fortalezas	Debilidades
<ul style="list-style-type: none"> • <u>Comunicación entre miembros de la organización</u> • <u>Capacitación</u> 	<ul style="list-style-type: none"> • <u>Falta de apoyo del gobierno</u>

Proyecto “Establecimiento y Fortalecimiento de Comités Locales por Subcuenca en la Cuenca Hidrográfica del Canal de Panamá”

Datos de las Organizaciones de Base Comunitaria – OBC

Nombre de la Organización: DIRECTIVA DE DEPORTE DE EL CACAO					
I. LOCALIZACIÓN	II. SITUACIÓN LEGAL				
1. Subcuenca: <u>Trinidad</u> 2. Tramo: <u>Alto</u> 3. Comunidad: <u>El Cacao</u> 4. Dirección: a) <u>Calle: principal de El Cacao</u> b) <u>Urbanización o sector: El Cacao</u> c) <u>Corregimiento: El Cacao</u> d) <u>Distrito: Capira, Provincia Panamá</u>	1. <u>Naturaleza Legal:</u> a) Tiene personería jurídica <u>Si</u> <input checked="" type="checkbox"/> <u>No</u> b) Fecha de Fundación: <u>1990</u>				
III. INFORMACIÓN GENERAL DE LA ORGANIZACIÓN					
1. <u>Directiva</u> <table border="1" style="width: 100%; border-collapse: collapse;"> <thead> <tr> <th style="width: 25%;">Cargo</th> <th>Nombre Completo</th> </tr> </thead> <tbody> <tr> <td align="center"><i>Presidente</i></td> <td align="center">Pedro Pablo Sánchez</td> </tr> </tbody> </table>	Cargo	Nombre Completo	<i>Presidente</i>	Pedro Pablo Sánchez	4. <u>Objetivos de la Organización</u> <ul style="list-style-type: none"> • <u>Desarrollar actividades para la obtención de fondos para el mantenimiento del cuadro.</u> • <u>Construir la infraestructura necesaria (vestidores, gradad, cerca del cuadro), alrededor del cuadro de fútbol.</u>
Cargo	Nombre Completo				
<i>Presidente</i>	Pedro Pablo Sánchez				
2. <u>Número de miembros actuales</u> Total: <u>5</u> Activos <u>5</u> . 3. <u>Persona que brindó la información:</u> a) <u>Nombre: Pedro Pablo Sánchez</u> b) <u>Cargo: Presidente</u> c) <u>Ocupación principal: Agricultor y productor</u>	5. <u>Principales actividades que desarrolla la organización:</u> <ul style="list-style-type: none"> • <u>Ligas abiertas (competencia de fútbol) entre diferentes comunidades y corregimientos (Cacao, Lidice, Caimito, Hoyas Arriba, Valdesa, Vista Alegre, Las Minas)</u> • <u>Apoyan actividades recreativas de la escuela</u> • <u>Limpieza del cuadro de fútbol</u> • <u>Apoyan la iglesia la iglesia católica con maquinas de podar</u> 				
6. <u>Principales problemas que afectan el desarrollo de las actividades de la organización</u> <ul style="list-style-type: none"> • <u>El cuadro de fútbol no le pertenece a la comunidad y legalmente le pertenece a la escuela.</u> • <u>Falta de recursos económicos.</u> • <u>Falta de apoyo por parte de las autoridades.</u> 					
7. <u>Alternativas que propone para solucionar los problemas identificados</u> <ul style="list-style-type: none"> • <u>Solicitar a las autoridades locales e instituciones la abdicación del terreno del cuadro deportivo para esta agrupación.</u> 					

IV. EXPERIENCIA Y CAPACIDADES DE LA ORGANIZACIÓN	
1. <u>Proyectos y / o trabajos ejecutados o en ejecución</u>	
a) Nombre del proyecto:	
<ul style="list-style-type: none"> • <u>Panamá Verde</u> 	
b) Periodo de ejecución:	
<ul style="list-style-type: none"> • <u>3 años</u> 	
c) Procedencia de los recursos:	
<ul style="list-style-type: none"> • <u>Cuerpo de Paz</u> 	
d) Objetivos del proyecto:	
<ul style="list-style-type: none"> • <u>Transferir información sobre la conservación y el ambiente.</u> • <u>Visitar diferentes áreas de importancia ambiental (área protegida)</u> 	
e) Localización del proyecto:	
<ul style="list-style-type: none"> • <u>Cacao y entre las comunidades involucradas están Valdesa y las Minas.</u> 	
f) Beneficiarios: Cacao Total <u>13</u> Hombres <u>8</u> Mujeres <u>5</u>	
Valdesa Total <u>3</u> Hombres <u>2</u> Mujeres <u>1</u>	
g) Tipo de actividad:	
<ul style="list-style-type: none"> • <u>Educación Ambiental</u> 	
h) Resultados logrados:	
<ul style="list-style-type: none"> • <u>Conocimiento adquirido sobre el ambiente</u> 	
2. <u>Proyectos y /o trabajos en etapa de formulación</u>	
<ul style="list-style-type: none"> • <u>No tienen</u> 	

V. DISPONIBILIDAD DE INFRAESTRUCTURA Y EQUIPO
--

1. <u>Descripción de los recursos identificados:</u>		
<i>Recurso</i>	<i>Detalle</i>	<i>Cantidad</i>
<ul style="list-style-type: none"> • <u>No disponen de recursos</u> 		

VI. REFERENCIA O EXPERIENCIA DE TRABAJO CON OTROS ACTORES
--

1. <u>Descripción de la experiencia:</u>
<ul style="list-style-type: none"> • <u>Programas y desarrollos de eventos deportivos de fútbol y el béisbol.</u> • <u>Frecuentemente se coordinan actividades.</u>

VII. IMPACTO EN LA SUBCUENCA

1. <u>Identificación de actividades y forma de impacto en el área:</u>
<ul style="list-style-type: none"> • <u>No se brindó información</u>
2. <u>Identificación de contribución de la OBC en la protección, conservación y/o utilización de los recursos del área:</u>
<ul style="list-style-type: none"> • <u>Reactivar grupos que sensibilicen a la población sobre la protección, conservación y utilización de los recursos del área.</u>

VIII. IDENTIFICACIÓN DE FORTALEZAS Y DEBILIDADES DE LA ORGANIZACIÓN
--

Fortalezas	Debilidades
<ul style="list-style-type: none"> • <u>Unión entre los miembros de la organización.</u> • <u>La cooperación de sus miembros, esta conformado por un grupo de jóvenes.</u> 	<ul style="list-style-type: none"> • <u>Falta de presupuestos o recursos económicos.</u> • <u>No contar con un local propio.</u> • <u>Instalación deportiva no es adecuada.</u> • <u>Falta de apoyo de la comunidad</u>

Proyecto “Establecimiento y Fortalecimiento de Comités Locales por Subcuenca en la Cuenca Hidrográfica del Canal de Panamá”

Datos de las Organizaciones de Base Comunitaria – OBC

Nombre de la organización: JUNTA ADMINISTRADORA DE AGUA DE EL CACAO															
I. LOCALIZACIÓN															
1. Subcuenca: <u>Río Trinidad</u> 2. Tramo: <u>Alto</u> 3. Comunidad: <u>El Cacao</u> 4. Dirección: a) Calle: <u>principal de El Cacao</u> b) <i>Urbanización o sector:</i> <u>El Cacao</u> c) <i>Corregimiento:</i> <u>El Cacao</u> d) <i>Distrito:</i> <u>Capira, Provincia Panamá</u> e) <i>Celular:</i> <u>6565-4001</u>	II. SITUACIÓN LEGAL 1. <u>Naturaleza Legal:</u> a) Tiene personería jurídica _____ Si <u>X</u> No														
III. INFORMACIÓN GENERAL DE LA ORGANIZACIÓN															
1. <u>Directiva</u> <table border="1"> <thead> <tr> <th>Cargo</th> <th>Nombre Completo</th> </tr> </thead> <tbody> <tr> <td><i>Presidente</i></td> <td>Jorge Velásquez Benítez</td> </tr> <tr> <td><i>Vicepresidente</i></td> <td>Esteban Díaz</td> </tr> <tr> <td><i>Secretario</i></td> <td>Ramadiel Rodríguez</td> </tr> <tr> <td><i>Fiscal</i></td> <td>Sergio Gómez</td> </tr> <tr> <td><i>Tesorero</i></td> <td>Donato Gil</td> </tr> <tr> <td><i>Vocales</i></td> <td>Gonzalo González, Luciana Navarro</td> </tr> </tbody> </table>	Cargo	Nombre Completo	<i>Presidente</i>	Jorge Velásquez Benítez	<i>Vicepresidente</i>	Esteban Díaz	<i>Secretario</i>	Ramadiel Rodríguez	<i>Fiscal</i>	Sergio Gómez	<i>Tesorero</i>	Donato Gil	<i>Vocales</i>	Gonzalo González, Luciana Navarro	4. <u>Objetivos de la Organización</u> <ul style="list-style-type: none"> • <u>Administrar los fondos para las reparaciones del acueducto</u> • <u>Gestionar proyectos de remodelaciones para el acueducto</u> • <u>Que la comunidad se vea beneficiada con el servicio que éste brinda</u>
Cargo	Nombre Completo														
<i>Presidente</i>	Jorge Velásquez Benítez														
<i>Vicepresidente</i>	Esteban Díaz														
<i>Secretario</i>	Ramadiel Rodríguez														
<i>Fiscal</i>	Sergio Gómez														
<i>Tesorero</i>	Donato Gil														
<i>Vocales</i>	Gonzalo González, Luciana Navarro														
2. <u>Número de miembros actuales</u> Total: <u>7</u> . 3. <u>Persona que brindó la información:</u> a) <i>Nombre:</i> <u>Jorge Velásquez Benítez</u> b) <i>Cargo:</i> <u>Presidente</u> c) <i>Ocupación principal:</i> <u>Servicio comunitario</u>	5. <u>Principales actividades que desarrolla la organización:</u> <ul style="list-style-type: none"> • <u>Cuota de 0.50 ¢ por mes a todos los que son beneficiados con este servicio</u> 														
6. <u>Principales problemas que afectan el desarrollo de las actividades de la organización</u> <ul style="list-style-type: none"> • <u>Que muchas personas a veces no quieren pagar la cuota y eso trae como consecuencia que se realicen los cortes de agua</u> 															
7. <u>Alternativas que propone para solucionar los problemas identificados</u> <ul style="list-style-type: none"> • <u>Cortar el agua para que tomen conciencia</u> • <u>Conversar con las personas</u> • <u>Aplicar estatutos</u> 															

IV. EXPERIENCIA Y CAPACIDADES DE LA ORGANIZACIÓN
<p>1. <u>Proyectos y / o trabajos ejecutados o en ejecución</u></p> <p>a) Nombre del proyecto:</p> <ul style="list-style-type: none"> • <u>Ampliación de las tierras que viene de la fuente al tanque de reserva y compra de cloro y filtro</u> <p>b) Periodo de ejecución:</p> <ul style="list-style-type: none"> • <u>Alrededor de 20 años</u> <p>c) Procedencia de los recursos:</p> <ul style="list-style-type: none"> • <u>Diputados y recursos de la comunidad</u> <p>d) Objetivos del proyecto:</p> <ul style="list-style-type: none"> • <u>Aumentar la capacidad en el servicio de agua para así garantizar un mejor servicio a la comunidad</u> <p>e) Localización del proyecto:</p> <ul style="list-style-type: none"> • <u>El Cacao, la cabecera</u> <p>f) Beneficiarios: <u>toda la comunidad</u></p> <p>g) Tipo de actividad:</p> <ul style="list-style-type: none"> • <u>MINSA</u> <p>h) Resultados logrados:</p> <ul style="list-style-type: none"> • <u>No se brindo información</u>
<p>2. <u>Proyectos y /o trabajos en etapa de formulación</u></p> <ul style="list-style-type: none"> • <u>No tienen</u>

V. DISPONIBILIDAD DE INFRAESTRUCTURA Y EQUIPO						
1. <u>Descripción de los recursos identificados:</u>						
<table border="1" style="width: 100%; border-collapse: collapse;"> <thead> <tr> <th style="width: 33%; text-align: center;"><i>Recurso</i></th> <th style="width: 33%; text-align: center;"><i>Detalle</i></th> <th style="width: 33%; text-align: center;"><i>Cantidad</i></th> </tr> </thead> <tbody> <tr> <td colspan="3"> <ul style="list-style-type: none"> • <u>No disponen de recursos</u> </td> </tr> </tbody> </table>	<i>Recurso</i>	<i>Detalle</i>	<i>Cantidad</i>	<ul style="list-style-type: none"> • <u>No disponen de recursos</u> 		
<i>Recurso</i>	<i>Detalle</i>	<i>Cantidad</i>				
<ul style="list-style-type: none"> • <u>No disponen de recursos</u> 						

VII. REFERENCIA O EXPERIENCIA DE TRABAJO CON OTROS ACTORES
<p>1. <u>Descripción de la experiencia:</u></p> <ul style="list-style-type: none"> • <u>MINSA</u>

VII. IMPACTO EN LA SUBCUENCA
<p>1. <u>Identificación de actividades y forma de impacto en el área:</u></p> <ul style="list-style-type: none"> • <u>El agua que se utiliza es de otra fuentes de agua</u> <p>2. <u>Identificación de contribución de la OBC en la protección, conservación y/o utilización de los recursos del área:</u></p> <ul style="list-style-type: none"> • <u>Cuidar la fuente de agua, reforestándola</u>

VIII. IDENTIFICACIÓN DE FORTALEZAS Y DEBILIDADES DE LA ORGANIZACIÓN	
Fortalezas	Debilidades
<ul style="list-style-type: none"> • <u>La unidad que hay entre los miembros de la comunidad</u> 	<ul style="list-style-type: none"> • <u>La falta de responsabilidad de los moradores de la comunidad para hacer los pagos.</u>

Proyecto “Establecimiento y Fortalecimiento de Comités Locales por Subcuenca en la Cuenca Hidrográfica del Canal de Panamá”

Datos de las Organizaciones de Base Comunitaria – OBC

Nombre de la Organización: JUNTA LOCAL DE EL CACAO															
I. LOCALIZACIÓN															
1. Subcuenca: <u>Trinidad</u> 2. Tramo: <u>Alto</u> 3. Comunidad: <u>El Cacao</u> 4. Dirección: a) <u>Urbanización o sector: El Cacao</u> b) <u>Corregimiento: El Cacao</u> c) <u>Distrito: Capira, Provincia Panamá</u>	II. SITUACIÓN LEGAL 1. <u>Naturaleza Legal:</u> a) Tiene personería jurídica <u> </u> Si <u> X </u> No b) Fecha de Fundación: <u>23 de diciembre de 2005</u>														
III. INFORMACIÓN GENERAL DE LA ORGANIZACIÓN															
1. <u>Directiva</u>	4. <u>Objetivos de la Organización</u>														
<table border="1"> <thead> <tr> <th>Cargo</th> <th>Nombre Completo</th> </tr> </thead> <tbody> <tr> <td><i>Presidente</i></td> <td>Marcelino Herrera</td> </tr> <tr> <td><i>Vicepresidente</i></td> <td>Restituto Herrera</td> </tr> <tr> <td><i>Secretario</i></td> <td>Itzel Benítez</td> </tr> <tr> <td><i>Fiscal</i></td> <td>Manuel Márquez</td> </tr> <tr> <td><i>Tesorero</i></td> <td>Valentín Martínez</td> </tr> <tr> <td><i>Vocales</i></td> <td>Pedro P. Sánchez</td> </tr> </tbody> </table>	Cargo	Nombre Completo	<i>Presidente</i>	Marcelino Herrera	<i>Vicepresidente</i>	Restituto Herrera	<i>Secretario</i>	Itzel Benítez	<i>Fiscal</i>	Manuel Márquez	<i>Tesorero</i>	Valentín Martínez	<i>Vocales</i>	Pedro P. Sánchez	<ul style="list-style-type: none"> • <u>Feria de la naranja</u> • <u>Mejorar las infraestructuras, cercas, casetas, etc.</u> • <u>Trabajar con otras fuentes locales.</u>
Cargo	Nombre Completo														
<i>Presidente</i>	Marcelino Herrera														
<i>Vicepresidente</i>	Restituto Herrera														
<i>Secretario</i>	Itzel Benítez														
<i>Fiscal</i>	Manuel Márquez														
<i>Tesorero</i>	Valentín Martínez														
<i>Vocales</i>	Pedro P. Sánchez														
2. <u>Número de miembros actuales</u> Total <u>6</u> H <u>5</u> M <u>1</u> .	5. <u>Principales actividades que desarrolla la organización:</u>														
3. <u>Persona que brindó la información:</u> a) <u>Nombre: Valentín Martínez</u> b) <u>Cargo: Vocal</u> c) <u>Ocupación principal: Agricultor</u>	<ul style="list-style-type: none"> • <u>Actividades bailables y ventas de comida.</u> 														
6. <u>Principales problemas que afectan el desarrollo de las actividades de la organización</u>															
<ul style="list-style-type: none"> • <u>Falta de apoyo económico</u> 															
7. <u>Alternativas que propone para solucionar los problemas identificados</u>															
<ul style="list-style-type: none"> • <u>Tener mejores instalaciones.</u> • <u>Involucrar en las actividades a toda las comunidades que forman la junta comunal</u> 															
IV. EXPERIENCIA Y CAPACIDADES DE LA ORGANIZACIÓN															
1. <u>Proyectos y / o trabajos ejecutados o en ejecución</u>															
a) Nombre del proyecto:															
<ul style="list-style-type: none"> • <u>Granja Avícola</u> 															
b) Periodo de ejecución:															
<ul style="list-style-type: none"> • <u>2 meses</u> 															
c) Procedencia de los recursos:															
<ul style="list-style-type: none"> • <u>Auto sostenible</u> 															
d) Objetivos del proyecto:															
<ul style="list-style-type: none"> • <u>Producir para la venta, adquirir fondos para la compra de terreno</u> 															
e) Localización del proyecto:															
<ul style="list-style-type: none"> • <u>Comunidad de El Cacao</u> 															
f) Beneficiarios: <u>alrededor de 200 personas</u>															
g) Tipo de actividad:															
<ul style="list-style-type: none"> • <u>Organización comunitaria</u> 															
h) Resultados logrados:															
<ul style="list-style-type: none"> • <u>Mejoras sociales a través del apoyo de las partidas circuitales</u> 															

2. Proyectos y /o trabajos en etapa de formulación

a) Nombre del proyecto:

- Infraestructura comunal

b) Periodo de ejecución:

- 6 meses

c) Procedencia de los recursos:

- Consejo Municipal

d) Objetivos del proyecto:

- Ofrecer atención a todas las comunidades que conforman el corregimiento con un espacio adecuado

e) Localización del proyecto:

- Corregimiento del Caco.

f) Beneficiarios esperados: alrededor de 300 personas

g) Tipo de actividad:

- Organización comunitaria

h) Resultados esperados:

- Sin respuesta actualmente

V. DISPONIBILIDAD DE INFRAESTRUCTURA Y EQUIPO

1. Descripción de los recursos identificados:

<i>Recurso</i>	<i>Detalle</i>	<i>Cantidad</i>
Infraestructura	Se cuenta con una <u>infraestructura adecuada</u>	
Equipo	Sillas, mesas	

VI. REFERENCIA O EXPERIENCIA DE TRABAJO CON OTROS ACTORES

1. Descripción de la experiencia:

- Se trabaja y se reúnen con los diferentes grupos del corregimiento del comité, con centro de salud de Capira

VII. IMPACTO EN LA SUBCUENCA

1. Identificación de actividades y forma de impacto en el área:

- Ninguno, somos un grupo con miras al desarrollo social

2. Identificación de contribución de la OBC en la protección, conservación y/o utilización de los recursos del área:

- Cuidar las áreas que existen actualmente con vegetación
- Inculcar la reforestación

VIII. IDENTIFICACIÓN DE FORTALEZAS Y DEBILIDADES DE LA ORGANIZACIÓN

Fortalezas	Debilidades
<ul style="list-style-type: none"> • <u>Apoyo por parte del representante</u> • <u>Apoyo por parte de la comunidad</u> 	<ul style="list-style-type: none"> • <u>Falta de recursos</u> • <u>Falta de infraestructura</u>

Proyecto “Establecimiento y Fortalecimiento de Comités Locales por Subcuenca en la Cuenca Hidrográfica del Canal de Panamá”

Datos de las Organizaciones de Base Comunitaria – OBC

Nombre de la organización: ASOCIACIÓN DE PADRES DE FAMILIA DE AGUACATE ARRIBA																	
I. LOCALIZACIÓN																	
1. Subcuenca: <u>Río Trinidad</u> 2. Tramo: <u>Alto</u> 3. Comunidad: <u>Aguacate Arriba</u> 4. Dirección: a) <u>Urbanización o sector: Aguacate Arriba</u> b) <u>Corregimiento: El Cacao</u> c) <u>Distrito: Capira, Provincia Panamá</u> d) <u>Número de teléfono: 248-0500 (publico)</u>	II. SITUACIÓN LEGAL 1. <u>Naturaleza Legal:</u> a) Tiene personería jurídica <u>Si</u> <input checked="" type="checkbox"/> <u>No</u> <input type="checkbox"/> b) Fecha de Fundación: <u>15 de agosto de 1954</u>																
III. INFORMACIÓN GENERAL DE LA ORGANIZACIÓN																	
1. <u>Directiva</u>	4. <u>Objetivos de la Organización</u>																
<table border="1"> <thead> <tr> <th>Cargo</th> <th>Nombre Completo</th> </tr> </thead> <tbody> <tr> <td><i>Presidente</i></td> <td>Patrocinio Velásquez</td> </tr> <tr> <td><i>Vicepresidente</i></td> <td>Kenia Gómez</td> </tr> <tr> <td><i>Tesorero</i></td> <td>Magdaleno Ovalle</td> </tr> <tr> <td><i>Secretaria</i></td> <td>Nilsa Montenegro</td> </tr> <tr> <td><i>Fiscal</i></td> <td>Braulio Reyes</td> </tr> <tr> <td><i>Vocal</i></td> <td>Valentina Chirú</td> </tr> <tr> <td><i>Vocal</i></td> <td>María Alonso</td> </tr> </tbody> </table>	Cargo	Nombre Completo	<i>Presidente</i>	Patrocinio Velásquez	<i>Vicepresidente</i>	Kenia Gómez	<i>Tesorero</i>	Magdaleno Ovalle	<i>Secretaria</i>	Nilsa Montenegro	<i>Fiscal</i>	Braulio Reyes	<i>Vocal</i>	Valentina Chirú	<i>Vocal</i>	María Alonso	<ul style="list-style-type: none"> • <u>Velar por el mantenimiento del centro educativo y apoyar los distintos proyectos que se realicen en la comunidad</u>
Cargo	Nombre Completo																
<i>Presidente</i>	Patrocinio Velásquez																
<i>Vicepresidente</i>	Kenia Gómez																
<i>Tesorero</i>	Magdaleno Ovalle																
<i>Secretaria</i>	Nilsa Montenegro																
<i>Fiscal</i>	Braulio Reyes																
<i>Vocal</i>	Valentina Chirú																
<i>Vocal</i>	María Alonso																
2. <u>Número de miembros actuales</u> Total: <u>7</u>	5. <u>Principales actividades que desarrolla la organización:</u>																
3. <u>Persona que brindó la información:</u> a) <u>Nombre: Patrocinio Velásquez</u> b) <u>Cargo: Presidente</u> c) <u>Ocupación principal: Agricultor</u>	<ul style="list-style-type: none"> • <u>Cuotas</u> • <u>Tardes criollas</u> • <u>Reuniones</u> 																
6. <u>Principales problemas que afectan el desarrollo de las actividades de la organización</u>																	
<ul style="list-style-type: none"> • <u>La irresponsabilidad de muchos padres de familia</u> • <u>Falta de organización de los padres de familia</u> 																	
7. <u>Alternativas que propone para solucionar los problemas identificados</u>																	
<ul style="list-style-type: none"> • <u>Concienciar en la responsabilidad como padres de familia</u> • <u>Organizarse por el bienestar de los estudiantes</u> 																	

IV. EXPERIENCIA Y CAPACIDADES DE LA ORGANIZACIÓN
<p>1. <u>Proyectos y / o trabajos ejecutados o en ejecución</u></p> <p>a) Nombre del proyecto:</p> <ul style="list-style-type: none"> • <u>Rehabilitación de la escuela</u> <p>b) Periodo de ejecución:</p> <ul style="list-style-type: none"> • <u>1997</u> <p>c) Procedencia de los recursos:</p> <ul style="list-style-type: none"> • <u>Banco Mundial</u> <p>d) Objetivos del proyecto:</p> <ul style="list-style-type: none"> • <u>Mejorar los salones y el comedor</u> <p>e) Localización del proyecto:</p> <ul style="list-style-type: none"> • <u>Centro educativo de Aguacate Arriba</u> <p>f) Beneficiarios: <u>55</u> Padres <u>105</u> Niños</p> <p>g) Tipo de actividad:</p> <ul style="list-style-type: none"> • <u>Capacitaciones por parte de ANAM, FIS, MINSA</u> <p>h) Resultados logrados:</p> <ul style="list-style-type: none"> • <u>Arreglo de las puertas, de la escuela y del comedor</u>
<p>2. <u>Proyectos y /o trabajos en etapa de formulación</u></p> <p><u>No tiene</u></p>

V. DISPONIBILIDAD DE INFRAESTRUCTURA Y EQUIPO		
1. <u>Descripción de los recursos identificados:</u>		
<i>Recurso</i>	<i>Detalle</i>	<i>Cantidad</i>
Infraestructura	<u>Escuela</u>	
	<u>Salones</u>	5
	<u>Dormitorios</u>	1
	<u>Comedor</u>	1
	<u>Depósito</u>	1
Otros	<u>Terreno</u>	2,000 metros

VI. REFERENCIA O EXPERIENCIA DE TRABAJO CON OTROS ACTORES
<p>1. <u>Descripción de la experiencia:</u></p> <ul style="list-style-type: none"> • <u>ANAM, MINSA, FIS</u>

VII. IMPACTO EN LA SUBCUENCA
<p>1. <u>Identificación de actividades y forma de impacto en el área:</u></p> <ul style="list-style-type: none"> • <u>No se brindó información</u> <p>2. <u>Identificación de contribución de la OBC en la protección, conservación y/o utilización de los recursos del área:</u></p> <ul style="list-style-type: none"> • <u>Se han conversado con los padres, niños y maestros sobre el deber de cuidar y conservar el medio ambiente</u>

VIII. IDENTIFICACIÓN DE FORTALEZAS Y DEBILIDADES DE LA ORGANIZACIÓN	
Fortalezas	Debilidades
<u>Contamos con una escuela equipada</u>	<ul style="list-style-type: none"> • <u>Falta de luz eléctrica</u>

Proyecto “Establecimiento y Fortalecimiento de Comités Locales por Subcuenca en la Cuenca Hidrográfica del Canal de Panamá”

Datos de las Organizaciones de Base Comunitaria – OBC

Nombre de la organización: COMITÉ DE AGUA DE AGUACATE ARRIBA, SECTOR NO.2	
I. LOCALIZACIÓN	
1. Subcuenca: <u>Río Trinidad</u> 2. Tramo: <u>Alto</u> 3. Comunidad: <u>Aguacate Arriba</u> 4. Dirección: a) <u>Urbanización o sector: Aguacate Arriba</u> b) <u>Corregimiento: Cacao</u> c) <u>Distrito: Capira, Provincia Panamá</u>	
II. SITUACIÓN LEGAL	
1. <u>Naturaleza Legal:</u> a) Tiene personería jurídica <u> </u> Si <u> X </u> No b) Fecha de Fundación: <u>2003</u>	
III. INFORMACIÓN GENERAL DE LA ORGANIZACIÓN	
1. <u>Directiva</u>	
Cargo	Nombre Completo
<i>Presidente</i>	Mariano Herrera
<i>Vicepresidente</i>	Anita Montenegro
<i>Secretario</i>	Kenia Gómez
<i>Fiscal</i>	Catalino Rodríguez
<i>Tesorero</i>	Edilma Herrera
<i>Vocales</i>	Emigdia Media y Nidia Sánchez
2. <u>Número de miembros actuales</u> Total: <u> 7 </u> Mujeres <u> 4 </u> Hombres <u> 3 </u> . 3. <u>Persona que brindó la información:</u> a) <u>Nombre: Kenia Milena Gómez</u> b) <u>Cargo: Secretaria</u> c) <u>Ocupación principal: Ama de casa</u>	
4. <u>Objetivos de la Organización</u> <ul style="list-style-type: none"> • <u>Mejoramiento del tanque de agua para beneficiar a más familias</u> 	
5. <u>Principales actividades que desarrolla la organización:</u> <ul style="list-style-type: none"> • <u>Limpieza del tanque de reserva</u> • <u>Reforestación de las tuberías</u> • <u>Falta de recursos comunitarios</u> 	
6. <u>Principales problemas que afectan el desarrollo de las actividades de la organización</u> <ul style="list-style-type: none"> • <u>Escasez de agua porque el tanque de reserva e muy pequeño y no abastece a todas las familias de la comunidad</u> 	
7. <u>Alternativas que propone para solucionar los problemas identificados</u> <ul style="list-style-type: none"> • <u>Pedir apoyo al gobierno u otras instituciones para solicitar mejoras a al tanque de reserva</u> 	

IV. EXPERIENCIA Y CAPACIDADES DE LA ORGANIZACIÓN
<p>1. <u>Proyectos y / o trabajos ejecutados o en ejecución</u></p> <p>a) Nombre del proyecto:</p> <ul style="list-style-type: none"> • <u>Rehabilitación del acueducto</u> <p>b) Periodo de ejecución:</p> <ul style="list-style-type: none"> • <u>2003</u> <p>c) Procedencia de los recursos:</p> <ul style="list-style-type: none"> • <u>Alcalde de Capira</u> <p>d) Objetivos del proyecto:</p> <ul style="list-style-type: none"> • <u>Beneficiar a más familias que necesitan del servicio</u> <p>e) Localización del proyecto:</p> <ul style="list-style-type: none"> • <u>Aguacate Arriba</u> <p>f) Beneficiarios: <u>35 personas</u></p> <p>g) Tipo de actividad:</p> <ul style="list-style-type: none"> • <u>Organización comunitaria</u> <p>h) Resultados logrados:</p> <ul style="list-style-type: none"> • <u>La instalación del tanque de reserva</u>
<p>2. <u>Proyectos y /o trabajos en etapa de formulación</u></p> <ul style="list-style-type: none"> • <u>No tiene</u>

V. DISPONIBILIDAD DE INFRAESTRUCTURA Y EQUIPO		
1. <u>Descripción de los recursos identificados:</u>		
<i>Recurso</i>	<i>Detalle</i>	<i>Cantidad</i>
<ul style="list-style-type: none"> • <u>No disponen de recursos</u> 		
VI. REFERENCIA O EXPERIENCIA DE TRABAJO CON OTROS ACTORES		
1. <u>Descripción de la experiencia:</u>		
<ul style="list-style-type: none"> • <u>Sin experiencia</u> 		
VII. IMPACTO EN LA SUBCUENCA		
1. <u>Identificación de actividades y forma de impacto en el área:</u>		
<ul style="list-style-type: none"> • <u>Tiene impacto positivo, ya que se mejora el recurso para nosotros los seres humanos</u> 		
2. <u>Identificación de contribución de la OBC en la protección, conservación y/o utilización de los recursos del área:</u>		
<ul style="list-style-type: none"> • <u>Reforestar y evitar la tala de árboles</u> • <u>Concienciar a las personas de no arrojar basura a los ríos y quebradas</u> 		
VIII. IDENTIFICACIÓN DE FORTALEZAS Y DEBILIDADES DE LA ORGANIZACIÓN		
Fortalezas	Debilidades	
<ul style="list-style-type: none"> • <u>La unidad de los miembros</u> • <u>Los deseos de lograr nuestras metas</u> 	<ul style="list-style-type: none"> • <u>Poca asistencia de los miembros de la comunidad a las reuniones</u> 	

Proyecto “Establecimiento y Fortalecimiento de Comités Locales por Subcuenca en la Cuenca Hidrográfica del Canal de Panamá”

Datos de las Organizaciones de Base Comunitaria – OBC

Nombre de la organización: COMITÉ DEPORTIVO DE AGUACATE ARRIBA															
I. LOCALIZACIÓN															
1. Subcuenca: <u>Río Trinidad</u> 2. Tramo: <u>Alto</u> 3. Comunidad: <u>Aguacate Arriba</u> 4. Dirección: <u>Urbanización o sector: Aguacate Arriba</u> <u>Corregimiento: Cacao</u> <u>Distrito: Capira, Provincia Panamá</u> <u>Número de teléfono: 248-0500 (publico)</u>	II. SITUACIÓN LEGAL 1. <u>Naturaleza Legal:</u> a) Tiene personería jurídica ___ Si ___ X No														
III. INFORMACIÓN GENERAL DE LA ORGANIZACIÓN															
1. <u>Directiva</u> <table border="1"> <thead> <tr> <th>Cargo</th> <th>Nombre Completo</th> </tr> </thead> <tbody> <tr> <td><i>Presidente</i></td> <td>Porfirio Gómez</td> </tr> <tr> <td><i>Vicepresidente</i></td> <td>Emmanuel Ovalle</td> </tr> <tr> <td><i>Secretario</i></td> <td>Manuel Muñoz</td> </tr> <tr> <td><i>Fiscal</i></td> <td>Misael Montenegro</td> </tr> <tr> <td><i>Tesorero</i></td> <td>Lamber Gómez</td> </tr> <tr> <td><i>Vocales</i></td> <td>Joel Herrera</td> </tr> </tbody> </table>	Cargo	Nombre Completo	<i>Presidente</i>	Porfirio Gómez	<i>Vicepresidente</i>	Emmanuel Ovalle	<i>Secretario</i>	Manuel Muñoz	<i>Fiscal</i>	Misael Montenegro	<i>Tesorero</i>	Lamber Gómez	<i>Vocales</i>	Joel Herrera	4. <u>Objetivos de la Organización</u> <ul style="list-style-type: none"> <u>Orientar a los jóvenes a actividades sanas y así evitar que realicen actividades ociosas</u>
Cargo	Nombre Completo														
<i>Presidente</i>	Porfirio Gómez														
<i>Vicepresidente</i>	Emmanuel Ovalle														
<i>Secretario</i>	Manuel Muñoz														
<i>Fiscal</i>	Misael Montenegro														
<i>Tesorero</i>	Lamber Gómez														
<i>Vocales</i>	Joel Herrera														
2. <u>Número de miembros actuales</u> Total: <u>25</u> 3. <u>Persona que brindó la información:</u> a) <u>Nombre: Porfirio Gómez</u> b) <u>Cargo: Presidente</u> c) <u>Ocupación principal: Agricultor</u>	5. <u>Principales actividades que desarrolla la organización:</u> <ul style="list-style-type: none"> <u>Asistir a eventos deportivos dentro del distrito</u> 														
6. <u>Principales problemas que afectan el desarrollo de las actividades de la organización</u> <ul style="list-style-type: none"> <u>No cuentan con una infraestructura deportiva (espacio para jugar)</u> <u>No cuentan con personal del INDE que dicte charlas o seminarios deportivos</u> 															
7. <u>Alternativas que propone para solucionar los problemas identificados</u> <ul style="list-style-type: none"> <u>Realizar actividades de tipo económico y así poder adquirir u terreno</u> <u>Solicitar al Instituto de deporte capacitaciones continuas para los jóvenes dentro del distrito</u> 															
IV. EXPERIENCIA Y CAPACIDADES DE LA ORGANIZACIÓN															
1. <u>Proyectos y / o trabajos ejecutados o en ejecución</u> <ul style="list-style-type: none"> <u>No tiene</u> 															
2. <u>Proyectos y /o trabajos en etapa de formulación</u> <ul style="list-style-type: none"> <u>No tiene</u> 															

V. DISPONIBILIDAD DE INFRAESTRUCTURA Y EQUIPO		
1. <u>Descripción de los recursos identificados:</u>		
<i>Recurso</i>	<i>Detalle</i>	<i>Cantidad</i>
<ul style="list-style-type: none"> <u>No disponen de recursos</u> 		
VI. REFERENCIA O EXPERIENCIA DE TRABAJO CON OTROS ACTORES		
<u>Descripción de la experiencia:</u>		
<ul style="list-style-type: none"> <u>Sin experiencia</u> 		
VII. IMPACTO EN LA SUBCUENCA		
1. <u>Identificación de actividades y forma de impacto en el área:</u>		
<ul style="list-style-type: none"> <u>No se brindó información</u> 		
2. <u>Identificación de contribución de la OBC en la protección, conservación y/o utilización de los recursos del área:</u>		
<ul style="list-style-type: none"> <u>Limpieza de las cabeceras de los ríos y quebradas</u> <u>Reforestar</u> <u>Recolectar basura</u> 		
VIII. IDENTIFICACIÓN DE FORTALEZAS Y DEBILIDADES DE LA ORGANIZACIÓN		
<u>Fortalezas</u>		<u>Debilidades</u>
<ul style="list-style-type: none"> <u>No se brindó información</u> 		<ul style="list-style-type: none"> <u>Falta de infraestructura</u> <u>Falta de capacitaciones</u>

Proyecto “Establecimiento y Fortalecimiento de Comités Locales por Subcuenca en la Cuenca Hidrográfica del Canal de Panamá”

Datos de las Organizaciones de Base Comunitaria – OBC

Nombre de la organización: COMITÉ DE SALUD DE AGUACATE ARRIBA															
I. LOCALIZACIÓN	II. SITUACIÓN LEGAL														
1. Subcuenca: <u>Río Trinidad</u> 2. Tramo: <u>Alto</u> 3. Comunidad: <u>Aguacate</u> 4. Dirección: a) <u>Urbanización o sector: Aguacate</u> b) <u>Corregimiento: Cacao</u> c) <u>Distrito: Capira, Provincia Panamá</u> d) <u>Número de teléfono: 248-0500 (publico)</u>	1. <u>Naturaleza Legal:</u> a) Tiene personería jurídica <u> </u> Si <u> </u> X <u> </u> No b) Fecha de Fundación: <u>1996</u>														
III. INFORMACIÓN GENERAL DE LA ORGANIZACIÓN															
1. <u>Directiva</u> <table border="1" style="width: 100%; border-collapse: collapse;"> <thead> <tr> <th style="width: 25%;">Cargo</th> <th>Nombre Completo</th> </tr> </thead> <tbody> <tr> <td>Presidente</td> <td>Alicia Herrera</td> </tr> <tr> <td>Vicepresidente</td> <td>Joaquín Reyes</td> </tr> <tr> <td>Secretario</td> <td>Porfirio Gómez</td> </tr> <tr> <td>Fiscal</td> <td>Benito Valdez</td> </tr> <tr> <td>Tesorero</td> <td>Jaime Trujillo</td> </tr> <tr> <td>Vocales</td> <td></td> </tr> </tbody> </table>	Cargo	Nombre Completo	Presidente	Alicia Herrera	Vicepresidente	Joaquín Reyes	Secretario	Porfirio Gómez	Fiscal	Benito Valdez	Tesorero	Jaime Trujillo	Vocales		4. <u>Objetivos de la Organización</u> <ul style="list-style-type: none"> • <u>Mejorar el acueducto</u> • <u>Organizar las giras médicas</u> • <u>Combatir la Leshmaniasis</u>
Cargo	Nombre Completo														
Presidente	Alicia Herrera														
Vicepresidente	Joaquín Reyes														
Secretario	Porfirio Gómez														
Fiscal	Benito Valdez														
Tesorero	Jaime Trujillo														
Vocales															
2. <u>Número de miembros actuales</u> Total: <u>7</u> 3. <u>Persona que brindó la información:</u> a) <u>Nombre: Porfirio Gómez</u> b) <u>Cargo: Secretario</u> c) <u>Ocupación principal: Agricultor</u>	5. <u>Principales actividades que desarrolla la organización:</u> <ul style="list-style-type: none"> • <u>Reuniones</u> • <u>Planificaciones de trabajos a ejecutar</u> • <u>Llevar registro de las personas de la comunidad</u> 														
6. <u>Principales problemas que afectan el desarrollo de las actividades de la organización</u> <ul style="list-style-type: none"> • <u>No tienen problemas</u> 															
7. <u>Alternativas que propone para solucionar los problemas identificados</u> <ul style="list-style-type: none"> • <u>No se brindó información</u> 															
IV. EXPERIENCIA Y CAPACIDADES DE LA ORGANIZACIÓN															
1. <u>Proyectos y / o trabajos ejecutados o en ejecución</u> a) Nombre del proyecto: <ul style="list-style-type: none"> • <u>Acueducto rural</u> b) Periodo de ejecución: <ul style="list-style-type: none"> • <u>2003</u> c) Procedencia de los recursos: <ul style="list-style-type: none"> • <u>FIS</u> d) Objetivos del proyecto: <ul style="list-style-type: none"> • <u>Abastecer a la comunidad de agua y que les llegue a su casa</u> e) Localización del proyecto: <ul style="list-style-type: none"> • <u>Aguacate</u> f) Beneficiarios: <u>100</u> Total <u>50</u> Hombres <u>50</u> Mujeres g) Tipo de actividad: <ul style="list-style-type: none"> • <u>Mejorar las tuberías y llaves</u> h) Resultados logrados: <ul style="list-style-type: none"> • <u>Se arreglaron las tuberías y se construyó el acueducto</u> • <u>Se cobran 0.50 ¢ por casa para mejorar el acueducto</u> 															

2. <u>Proyectos y /o trabajos en etapa de formulación</u>
<ul style="list-style-type: none"> • <u>No tiene</u>

V. DISPONIBILIDAD DE INFRAESTRUCTURA Y EQUIPO

1. <u>Descripción de los recursos identificados:</u>		
<i>Recurso</i>	<i>Detalle</i>	<i>Cantidad</i>
<ul style="list-style-type: none"> • <u>No disponen de recursos</u> 		

VI. REFERENCIA O EXPERIENCIA DE TRABAJO CON OTROS ACTORES

1. <u>Descripción de la experiencia:</u>
<ul style="list-style-type: none"> • <u>Sin experiencia</u>

VII. IMPACTO EN LA SUBCUENCA

1. <u>Identificación de actividades y forma de impacto en el área:</u>
<ul style="list-style-type: none"> • <u>No tiene impacto ya que se orienta a las personas a que no arrojen desperdicios (basura) a los ríos y quebradas</u>
2. <u>Identificación de contribución de la OBC en la protección, conservación y/o utilización de los recursos del área:</u>
<ul style="list-style-type: none"> • <u>Capacitando y reforestando</u>

VIII. IDENTIFICACIÓN DE FORTALEZAS Y DEBILIDADES DE LA ORGANIZACIÓN

Fortalezas	Debilidades
<ul style="list-style-type: none"> • <u>El grupo está organizado y se encuentran dispuestos a trabajar</u> 	<ul style="list-style-type: none"> • <u>Los miembros viven muy lejos y por esto no se da la comunicación entre los miembros de la organización</u>

Proyecto “Establecimiento y Fortalecimiento de Comités Locales por Subcuenca en la Cuenca Hidrográfica del Canal de Panamá”

Datos de las Organizaciones de Base Comunitaria – OBC

Nombre de la organización: COMITÉ PRO CARRETERA LIDICE-CAPIRA DE AGUACATE ARRIBA															
I. LOCALIZACIÓN	II. SITUACIÓN LEGAL														
1. Subcuenca: <u>Río Trinidad</u> 2. Tramo: <u>Alto</u> 3. Comunidad: <u>Aguacate Arriba</u> 4. Dirección: a) <u>Urbanización o sector: Aguacate Arriba</u> b) <u>Corregimiento: Cacao</u> c) <u>Distrito: Capira, Provincia Panamá</u> d) <u>Número de teléfono: 248-0500 (publico)</u>	1. <u>Naturaleza Legal:</u> a) Tiene personería jurídica <u>Si</u> <input checked="" type="checkbox"/> <u>No</u> b) Fecha de Fundación: <u>febrero de 2000</u>														
III. INFORMACIÓN GENERAL DE LA ORGANIZACIÓN															
1. <u>Directiva</u> <table border="1"> <thead> <tr> <th>Cargo</th> <th>Nombre Completo</th> </tr> </thead> <tbody> <tr> <td><i>Presidente</i></td> <td>Jaime Herrera</td> </tr> <tr> <td><i>Vicepresidente</i></td> <td>Porfirio Gómez</td> </tr> <tr> <td><i>Secretario</i></td> <td>Omaira Ríos</td> </tr> <tr> <td><i>Fiscal</i></td> <td></td> </tr> <tr> <td><i>Tesorero</i></td> <td>Cristina Sánchez</td> </tr> <tr> <td><i>Vocales</i></td> <td></td> </tr> </tbody> </table>	Cargo	Nombre Completo	<i>Presidente</i>	Jaime Herrera	<i>Vicepresidente</i>	Porfirio Gómez	<i>Secretario</i>	Omaira Ríos	<i>Fiscal</i>		<i>Tesorero</i>	Cristina Sánchez	<i>Vocales</i>		4. <u>Objetivos de la Organización</u> <ul style="list-style-type: none"> • <u>Mejoramiento de la carretera</u>
Cargo	Nombre Completo														
<i>Presidente</i>	Jaime Herrera														
<i>Vicepresidente</i>	Porfirio Gómez														
<i>Secretario</i>	Omaira Ríos														
<i>Fiscal</i>															
<i>Tesorero</i>	Cristina Sánchez														
<i>Vocales</i>															
2. <u>Número de miembros actuales</u> Total: <u>4</u> 3. <u>Persona que brindó la información:</u> a) <u>Nombre: Porfirio Gómez</u> b) <u>Cargo: Vicepresidente</u> c) <u>Ocupación principal: Agricultor</u>	5. <u>Principales actividades que desarrolla la organización:</u> <ul style="list-style-type: none"> • <u>Reuniones</u> • <u>Baile</u> 														
6. <u>Principales problemas que afectan el desarrollo de las actividades de la organización</u> <ul style="list-style-type: none"> • <u>No se cuenta con el apoyo suficiente de la comunidad</u> 															
7. <u>Alternativas que propone para solucionar los problemas identificados</u> <ul style="list-style-type: none"> • <u>Concienciar a la comunidad para que trabajen</u> 															
IV. EXPERIENCIA Y CAPACIDADES DE LA ORGANIZACIÓN															
1. <u>Proyectos y / o trabajos ejecutados o en ejecución</u> a) Nombre del proyecto: <ul style="list-style-type: none"> • <u>Solicitud de tuberías para alcantarillado</u> b) Periodo de ejecución: <ul style="list-style-type: none"> • <u>2006</u> c) Procedencia de los recursos: <ul style="list-style-type: none"> • <u>El Ministerio de obras públicas</u> d) Objetivos del proyecto: <ul style="list-style-type: none"> • <u>Mejorar el alcantarillado</u> e) Localización del proyecto: <ul style="list-style-type: none"> • <u>Aguacate Arriba</u> f) Beneficiarios: <u>200</u> Total <u>50</u> Hombres <u>150</u> Mujeres g) Tipo de actividad: <ul style="list-style-type: none"> • <u>Colocación de tuberías</u> h) Resultados logrados: <ul style="list-style-type: none"> • <u>Se consiguió la instalación del alcantarillado</u> 															
2. <u>Proyectos y/o trabajos en etapa de formulación: No tiene</u>															

V. DISPONIBILIDAD DE INFRAESTRUCTURA Y EQUIPO		
1. <u>Descripción de los recursos identificados:</u>		
<i>Recurso</i>	<i>Detalle</i>	<i>Cantidad</i>
<ul style="list-style-type: none"> • <u>No disponen de recursos</u> 		
VI. REFERENCIA O EXPERIENCIA DE TRABAJO CON OTROS ACTORES		
1. <u>Descripción de la experiencia:</u>		
<ul style="list-style-type: none"> • MOP 		
VII. IMPACTO EN LA SUBCUENCA		
1. <u>Identificación de actividades y forma de impacto en el área:</u>		
<ul style="list-style-type: none"> • <u>Se está sembrando alrededor de los ríos</u> 		
2. <u>Identificación de contribución de la OBC en la protección, conservación y/o utilización de los recursos del área:</u>		
<ul style="list-style-type: none"> • <u>Reforestar y cuidar las orillas del río para que no se susciten desbordamientos</u> 		
VIII. IDENTIFICACIÓN DE FORTALEZAS Y DEBILIDADES DE LA ORGANIZACIÓN		
Fortalezas		Debilidades
<ul style="list-style-type: none"> • <u>El grupo está unido y trabajando por la comunidad</u> 		<ul style="list-style-type: none"> • <u>Son pocos los miembros</u>

Proyecto “Establecimiento y Fortalecimiento de Comités Locales por Subcuenca en la Cuenca Hidrográfica del Canal de Panamá”

Datos de las Organizaciones de Base Comunitaria – OBC

Nombre de la organización: HUERTO ESCOLAR DE AGUACATE ARRIBA									
I. LOCALIZACIÓN	II. SITUACIÓN LEGAL								
1. Subcuenca: <u>Río Trinidad</u> 2. Tramo: <u>Alto</u> 3. Comunidad: <u>Aguacate Arriba</u> 4. Dirección: a) <u>Urbanización o sector: Aguacate Arriba</u> b) <u>Corregimiento: El Cacao</u> c) <u>Distrito: Capira, Provincia Panamá</u>	1. <u>Naturaleza Legal:</u> a) Tiene personería jurídica <u>Si</u> <input checked="" type="checkbox"/> <u>No</u> b) Fecha de Fundación: <u>13 de mayo de 2005</u>								
III. INFORMACIÓN GENERAL DE LA ORGANIZACIÓN									
1. <u>Directiva</u> <table border="1" style="width: 100%; border-collapse: collapse;"> <thead> <tr> <th style="width: 25%;">Cargo</th> <th>Nombre Completo</th> </tr> </thead> <tbody> <tr> <td><u>Presidente</u></td> <td><u>Ceverina Vega</u></td> </tr> <tr> <td><u>Secretario</u></td> <td><u>Isidro Ovalle</u></td> </tr> <tr> <td><u>Tesorero</u></td> <td><u>María F. Ovalle</u></td> </tr> </tbody> </table>	Cargo	Nombre Completo	<u>Presidente</u>	<u>Ceverina Vega</u>	<u>Secretario</u>	<u>Isidro Ovalle</u>	<u>Tesorero</u>	<u>María F. Ovalle</u>	4. <u>Objetivos de la Organización</u> <ul style="list-style-type: none"> • <u>Sembrar para poder alimentar a los niños de la escuela</u>
Cargo	Nombre Completo								
<u>Presidente</u>	<u>Ceverina Vega</u>								
<u>Secretario</u>	<u>Isidro Ovalle</u>								
<u>Tesorero</u>	<u>María F. Ovalle</u>								
2. <u>Número de miembros actuales</u> Total: <u>3</u> . 3. <u>Persona que brindó la información:</u> a) <u>Nombre: Ceverina Vega</u> b) <u>Cargo: Presidenta</u> c) <u>Ocupación principal: Ama de casa</u>	5. <u>Principales actividades que desarrolla la organización:</u> <ul style="list-style-type: none"> • <u>Reuniones</u> • <u>Siembro de cultivos</u> 								
6. <u>Principales problemas que afectan el desarrollo de las actividades de la organización</u> <ul style="list-style-type: none"> • <u>La falta de agua porque no hay tuberías</u> 									
7. <u>Alternativas que propone para solucionar los problemas identificados</u> <ul style="list-style-type: none"> • <u>Pedir apoyo al MIDA</u> • <u>Apoyo para realizar actividades en la comunidad</u> 									
IV. EXPERIENCIA Y CAPACIDADES DE LA ORGANIZACIÓN									
1. <u>Proyectos y / o trabajos ejecutados o en ejecución</u> a) Nombre del proyecto: <ul style="list-style-type: none"> • <u>Huerto escolar</u> b) Periodo de ejecución: <ul style="list-style-type: none"> • <u>13 de mayo de 2005 (1 año)</u> c) Procedencia de los recursos: <ul style="list-style-type: none"> • <u>Caja de ahorro</u> d) Objetivos del proyecto: <ul style="list-style-type: none"> • <u>Siembro de cultivos para alimentar los niños</u> e) Localización del proyecto: <ul style="list-style-type: none"> • <u>Aguacate Arriba</u> f) Beneficiarios: <u>120</u> Total <u>60</u> Hombres <u>60</u> Mujeres g) Tipo de actividad: <ul style="list-style-type: none"> • <u>Siembra</u> h) Resultados logrados: <ul style="list-style-type: none"> • <u>Se cosecha para 110 niños de la escuela</u> 									
2. <u>Proyectos y / o trabajos en etapa de formulación</u> <ul style="list-style-type: none"> • <u>No tiene</u> 									

V. DISPONIBILIDAD DE INFRAESTRUCTURA Y EQUIPO		
1. <u>Descripción de los recursos identificados:</u>		
<i>Recurso</i>	<i>Detalle</i>	<i>Cantidad</i>
Equipo	Rastrillo	
VI. REFERENCIA O EXPERIENCIA DE TRABAJO CON OTROS ACTORES		
1. <u>Descripción de la experiencia:</u>		
<ul style="list-style-type: none"> • Sin experiencia 		
VII. IMPACTO EN LA SUBCUENCA		
1. <u>Identificación de actividades y forma de impacto en el área:</u>		
<ul style="list-style-type: none"> • <u>Reforestación (Teca)</u> 		
2. <u>Identificación de contribución de la OBC en la protección, conservación y/o utilización de los recursos del área:</u>		
<ul style="list-style-type: none"> • Educar a la comunidad para que no arrojen basura a los ríos 		
VIII. IDENTIFICACIÓN DE FORTALEZAS Y DEBILIDADES DE LA ORGANIZACIÓN		
Fortalezas		Debilidades
<ul style="list-style-type: none"> • <u>Son unidos y cuentan con apoyo de los maestros</u> 		<ul style="list-style-type: none"> • <u>No tienen debilidades</u>

Proyecto “Establecimiento y Fortalecimiento de Comités Locales por Subcuenca en la Cuenca Hidrográfica del Canal de Panamá”

Datos de las Organizaciones de Base Comunitaria – OBC

Nombre de la organización: IGLESIA EVANGÉLICA BET-EL DEL MOVIMIENTO LA GRAN COMISIÓN DE AGUACATE ARRIBA											
I. LOCALIZACIÓN	II. SITUACIÓN LEGAL										
1. Subcuenca: <u>Río Trinidad</u> 2. Tramo: <u>Alto</u> 3. Comunidad: <u>Aguacate</u> 4. Dirección: a) <u>Urbanización o sector: Aguacate</u> b) <u>Corregimiento: Cacao</u> c) <u>Distrito: Capira, Provincia Panamá</u>	1. <u>Naturaleza Legal:</u> a) Tiene personería jurídica _____ Si _____ X _____ No										
III. INFORMACIÓN GENERAL DE LA ORGANIZACIÓN											
1. <u>Directiva</u> <table border="1"> <thead> <tr> <th>Cargo</th> <th>Nombre Completo</th> </tr> </thead> <tbody> <tr> <td><u>Presidente</u></td> <td>Edilma Herrera</td> </tr> <tr> <td><u>Vicepresidente</u></td> <td>Isaura Medina</td> </tr> <tr> <td><u>Secretario</u></td> <td>Yazmín Gómez</td> </tr> <tr> <td><u>Tesorero</u></td> <td>Eugenio Gómez</td> </tr> </tbody> </table>	Cargo	Nombre Completo	<u>Presidente</u>	Edilma Herrera	<u>Vicepresidente</u>	Isaura Medina	<u>Secretario</u>	Yazmín Gómez	<u>Tesorero</u>	Eugenio Gómez	4. <u>Objetivos de la Organización</u> <ul style="list-style-type: none"> • <u>Promover y divulgar la palabra de Dios que contribuyan al bienestar de la comunidad y el país</u>
Cargo	Nombre Completo										
<u>Presidente</u>	Edilma Herrera										
<u>Vicepresidente</u>	Isaura Medina										
<u>Secretario</u>	Yazmín Gómez										
<u>Tesorero</u>	Eugenio Gómez										
2. <u>Número de miembros actuales</u> Total: <u>30</u> 3. <u>Persona que brindó la información:</u> a) <u>Nombre: Edilma Herrera</u> b) <u>Cargo: Presidente</u> c) <u>Ocupación principal: Pastora</u>	5. <u>Principales actividades que desarrolla la organización:</u> <ul style="list-style-type: none"> • <u>Eventos sociales, culturales y religiosos</u> • <u>Eventos deportivos en bienestar de los jóvenes</u> • <u>Vigilias y cultos</u> 										
6. <u>Principales problemas que afectan el desarrollo de las actividades de la organización</u> <ul style="list-style-type: none"> • <u>El problema de la construcción del templo y las aulas de la escuela dominical</u> 											
7. <u>Alternativas que propone para solucionar los problemas identificados</u> <ul style="list-style-type: none"> • <u>Realizar fondos que generen fondos a beneficio de la comunidad</u> 											
IV. EXPERIENCIA Y CAPACIDADES DE LA ORGANIZACIÓN											
1. <u>Proyectos y / o trabajos ejecutados o en ejecución</u> a) Nombre del proyecto: <ul style="list-style-type: none"> • <u>Construcción de la iglesia</u> b) Periodo de ejecución: <ul style="list-style-type: none"> • <u>3 años</u> c) Procedencia de los recursos: <ul style="list-style-type: none"> • <u>Los miembros de la iglesia</u> d) Objetivos del proyecto: <ul style="list-style-type: none"> • <u>Construir el templo para brindar una mejor orientación a la comunidad</u> e) Localización del proyecto: <ul style="list-style-type: none"> • <u>Aguacate Arriba</u> f) Beneficiarios: <u>8</u> Hombres <u>11</u> Mujeres <u>10</u> Niños g) Tipo de actividad: <ul style="list-style-type: none"> • <u>Capacitación</u> h) Resultados logrados: <ul style="list-style-type: none"> • <u>Contar con una mejor organización en la iglesia y en las familias de la comunidad de Aguacate Arriba</u> 											

2. <u>Proyectos y /o trabajos en etapa de formulación</u>
<ul style="list-style-type: none"> • <u>No tiene</u>

V. DISPONIBILIDAD DE INFRAESTRUCTURA Y EQUIPO

1. <u>Descripción de los recursos identificados:</u>		
<i>Recurso</i>	<i>Detalle</i>	<i>Cantidad</i>
Infraestructura	Se cuenta con una infraestructura en construcción	

VI. REFERENCIA O EXPERIENCIA DE TRABAJO CON OTROS ACTORES

1. <u>Descripción de la experiencia:</u>
<ul style="list-style-type: none"> • <u>APRODECA</u> • <u>Comité de agua</u>

VII. IMPACTO EN LA SUBCUENCA

1. <u>Identificación de actividades y forma de impacto en el área:</u>
<ul style="list-style-type: none"> • <u>Se trabajo en el huerto de reforestación, siembra de cultivos que benefician a las familias y a la cuenca</u>
2. <u>Identificación de contribución de la OBC en la protección, conservación y/o utilización de los recursos del área:</u>
<ul style="list-style-type: none"> • <u>La conservación de los recursos naturales</u>

VIII. IDENTIFICACIÓN DE FORTALEZAS Y DEBILIDADES DE LA ORGANIZACIÓN

Fortalezas	Debilidades
<ul style="list-style-type: none"> • <u>La unión a la hora de trabajar</u> 	<ul style="list-style-type: none"> • <u>Falta de recursos para terminar con los proyectos</u>

Proyecto “Establecimiento y Fortalecimiento de Comités Locales por Subcuenca en la Cuenca Hidrográfica del Canal de Panamá”

Datos de las Organizaciones de Base Comunitaria – OBC

Nombre de la organización: IGLESIA PENTECOSTAL DE CONCILIO CRISTO ES LA RESPUESTA DE AGUACATE ARRIBA									
I. LOCALIZACIÓN	II. SITUACIÓN LEGAL								
1. Subcuenca: <u>Río Trinidad</u> 2. Tramo: <u>Alto</u> 3. Comunidad: <u>Aguacate</u> 4. Dirección: a) <u>Urbanización o sector: Aguacate</u> b) <u>Corregimiento: Cacao</u> c) <u>Distrito: Capira, Provincia Panamá</u>	1. <u>Naturaleza Legal:</u> a) Tiene personería jurídica <u>Si</u> <input checked="" type="checkbox"/> <u>No</u> b) Fecha de Fundación: <u>abril de 2005</u>								
III. INFORMACIÓN GENERAL DE LA ORGANIZACIÓN									
1. <u>Directiva</u> <table border="1"> <thead> <tr> <th>Cargo</th> <th>Nombre Completo</th> </tr> </thead> <tbody> <tr> <td><u>Presidente</u></td> <td><u>Cándido Rodríguez</u></td> </tr> <tr> <td><u>Vicepresidente</u></td> <td><u>Narciso Rodríguez</u></td> </tr> <tr> <td><u>Tesorero</u></td> <td><u>Reinaldo Meneses</u></td> </tr> </tbody> </table>	Cargo	Nombre Completo	<u>Presidente</u>	<u>Cándido Rodríguez</u>	<u>Vicepresidente</u>	<u>Narciso Rodríguez</u>	<u>Tesorero</u>	<u>Reinaldo Meneses</u>	4. <u>Objetivos de la Organización</u> <ul style="list-style-type: none"> • <u>La honestidad y el servicio a Dios</u>
Cargo	Nombre Completo								
<u>Presidente</u>	<u>Cándido Rodríguez</u>								
<u>Vicepresidente</u>	<u>Narciso Rodríguez</u>								
<u>Tesorero</u>	<u>Reinaldo Meneses</u>								
2. <u>Número de miembros actuales</u> Total: <u>20</u> 3. <u>Persona que brindó la información:</u> a) <u>Nombre: Viviana Rodríguez</u> b) <u>Cargo: Miembro</u> c) <u>Ocupación principal: Ama de casa</u>	5. <u>Principales actividades que desarrolla la organización:</u> <ul style="list-style-type: none"> • <u>Reuniones</u> • <u>Preparación de alimentos</u> • <u>Evangelización</u> 								
6. <u>Principales problemas que afectan el desarrollo de las actividades de la organización</u> <ul style="list-style-type: none"> • <u>No se cuenta con recursos económicos para poder realizar las actividades</u> • <u>Enfermedades</u> • <u>Falta de interés</u> 									
7. <u>Alternativas que propone para solucionar los problemas identificados</u> <ul style="list-style-type: none"> • <u>Realizar actividades para recoger fondos para poder cocinar los alimentos</u> • <u>Los miembros tienen interés</u> 									

IV. EXPERIENCIA Y CAPACIDADES DE LA ORGANIZACIÓN
<p>1. <u>Proyectos y / o trabajos ejecutados o en ejecución</u></p> <p>a) Nombre del proyecto:</p> <ul style="list-style-type: none"> • <u>Siembra en grupo</u> <p>b) Periodo de ejecución:</p> <ul style="list-style-type: none"> • <u>Abril de 2006</u> <p>c) Procedencia de los recursos:</p> <ul style="list-style-type: none"> • <u>La comunidad</u> <p>d) Objetivos del proyecto:</p> <ul style="list-style-type: none"> • <u>Para alimentar a los miembros de la iglesia</u> <p>e) Localización del proyecto:</p> <ul style="list-style-type: none"> • <u>Aguacate Arriba</u> <p>f) Beneficiarios: <u>20</u> Total <u>12</u> Hombres <u>8</u> Mujeres</p> <p>g) Tipo de actividad:</p> <ul style="list-style-type: none"> • <u>Siembra</u> <p>h) Resultados logrados:</p> <ul style="list-style-type: none"> • <u>Cosecha y venta de maíz</u>
<p>2. <u>Proyectos y /o trabajos en etapa de formulación</u></p> <ul style="list-style-type: none"> • <u>No tiene</u>

V. DISPONIBILIDAD DE INFRAESTRUCTURA Y EQUIPO		
1. <u>Descripción de los recursos identificados:</u>		
<i>Recurso</i>	<i>Detalle</i>	<i>Cantidad</i>
Otros	Se cuenta con una finca que es propiedad de la iglesia	

VI. REFERENCIA O EXPERIENCIA DE TRABAJO CON OTROS ACTORES
<p>1. <u>Descripción de la experiencia:</u></p> <ul style="list-style-type: none"> • <u>Comité de salud</u>

VII. IMPACTO EN LA SUBCUENCA
<p>1. <u>Identificación de actividades y forma de impacto en el área:</u></p> <ul style="list-style-type: none"> • <u>No se tiene ningún impacto</u> <p>2. <u>Identificación de contribución de la OBC en la protección, conservación y/o utilización de los recursos del área:</u></p> <ul style="list-style-type: none"> • <u>No se brindó información</u>

VIII. IDENTIFICACIÓN DE FORTALEZAS Y DEBILIDADES DE LA ORGANIZACIÓN	
Fortalezas	Debilidades
<ul style="list-style-type: none"> • <u>La fe en Cristo</u> 	<ul style="list-style-type: none"> • <u>Las pruebas que nos encontramos en el camino</u>

Proyecto “Establecimiento y Fortalecimiento de Comités Locales por Subcuenca en la Cuenca Hidrográfica del Canal de Panamá”

Datos de las Organizaciones de Base Comunitaria – OBC

Nombre de la organización: JUNTA LOCAL DE AGUACATE ARRIBA															
I. LOCALIZACIÓN	II. SITUACIÓN LEGAL														
1. Subcuenca: <u>Río Trinidad</u> 2. Tramo: <u>Alto</u> 3. Comunidad: <u>Aguacate</u> 4. Dirección: a) <u>Urbanización o sector: Aguacate</u> b) <u>Corregimiento: Cacao</u> c) <u>Distrito: Capira, Provincia Panamá</u> d) <u>Número de teléfono: 248-0500 (publico)</u>	1. <u>Naturaleza Legal:</u> a) Tiene personería jurídica <u> </u> Si <u> </u> X <u> </u> No b) Fecha de Fundación: <u>década de los 40</u>														
III. INFORMACIÓN GENERAL DE LA ORGANIZACIÓN															
1. <u>Directiva</u> <table border="1" style="width: 100%; border-collapse: collapse;"> <thead> <tr> <th style="width: 25%;">Cargo</th> <th>Nombre Completo</th> </tr> </thead> <tbody> <tr> <td>Presidente</td> <td>Florentino Montenegro</td> </tr> <tr> <td>Vicepresidente</td> <td>Porfirio Gómez</td> </tr> <tr> <td>Secretario</td> <td>Cenia Herrera</td> </tr> <tr> <td>Fiscal</td> <td>Caros Rodríguez</td> </tr> <tr> <td>Tesorero</td> <td>Estevina Sánchez</td> </tr> <tr> <td>Vocales</td> <td>Fredi Campos</td> </tr> </tbody> </table>	Cargo	Nombre Completo	Presidente	Florentino Montenegro	Vicepresidente	Porfirio Gómez	Secretario	Cenia Herrera	Fiscal	Caros Rodríguez	Tesorero	Estevina Sánchez	Vocales	Fredi Campos	4. <u>Objetivos de la Organización</u> <ul style="list-style-type: none"> • <u>Mejorar el camino</u>
Cargo	Nombre Completo														
Presidente	Florentino Montenegro														
Vicepresidente	Porfirio Gómez														
Secretario	Cenia Herrera														
Fiscal	Caros Rodríguez														
Tesorero	Estevina Sánchez														
Vocales	Fredi Campos														
2. <u>Número de miembros actuales</u> Total: <u>7</u> 3. <u>Persona que brindó la información:</u> a) <u>Nombre: Florentino Rodríguez</u> b) <u>Cargo: Presidente</u> c) <u>Ocupación principal: Agricultor</u>	5. <u>Principales actividades que desarrolla la organización:</u> <ul style="list-style-type: none"> • <u>No realizan actividades porque no se están reuniendo</u> 														
6. <u>Principales problemas que afectan el desarrollo de las actividades de la organización</u> <ul style="list-style-type: none"> • <u>No se realizan actividades</u> 															
7. <u>Alternativas que propone para solucionar los problemas identificados</u> <ul style="list-style-type: none"> • <u>Reorganizar la directiva, escogiendo nuevos miembros</u> 															
IV. EXPERIENCIA Y CAPACIDADES DE LA ORGANIZACIÓN															
1. <u>Proyectos y / o trabajos ejecutados o en ejecución</u> a) Nombre del proyecto: <ul style="list-style-type: none"> • <u>La construcción de la casa local</u> b) Periodo de ejecución: <ul style="list-style-type: none"> • <u>1996</u> c) Procedencia de los recursos: <ul style="list-style-type: none"> • <u>Representante</u> d) Objetivos del proyecto: <ul style="list-style-type: none"> • <u>Beneficio de la comunidad, realizando reuniones y cualquier tipo de actividad</u> e) Localización del proyecto: <ul style="list-style-type: none"> • <u>Aguacate</u> f) Beneficiarios: <u>los moradores de la comunidad</u> g) Tipo de actividad: <ul style="list-style-type: none"> • <u>Campañas</u> h) Resultados logrados: <ul style="list-style-type: none"> • <u>Se construyó la casa local de la comunidad de Aguacate</u> 															

2. <u>Proyectos y /o trabajos en etapa de formulación</u> <ul style="list-style-type: none"> • <u>No tiene</u>

V. DISPONIBILIDAD DE INFRAESTRUCTURA Y EQUIPO
--

1. <u>Descripción de los recursos identificados:</u>		
<i>Recurso</i>	<i>Detalle</i>	<i>Cantidad</i>
Infraestructura	<u>Casa local</u>	

VI. REFERENCIA O EXPERIENCIA DE TRABAJO CON OTROS ACTORES
--

1. <u>Descripción de la experiencia:</u> <ul style="list-style-type: none"> • <u>Con el comité de salud</u>
--

VII. IMPACTO EN LA SUBCUENCA

1. <u>Identificación de actividades y forma de impacto en el área:</u> <ul style="list-style-type: none"> • <u>No se brindó información</u>
2. <u>Identificación de contribución de la OBC en la protección, conservación y/o utilización de los recursos del área:</u> <ul style="list-style-type: none"> • <u>No se brindó información</u>

VIII. IDENTIFICACIÓN DE FORTALEZAS Y DEBILIDADES DE LA ORGANIZACIÓN
--

Fortalezas	Debilidades
<ul style="list-style-type: none"> • <u>No se brindó información</u> 	<ul style="list-style-type: none"> • <u>Poca organización</u> • <u>Falta de confianza</u> • <u>Algunos miembros se mudaron</u> • <u>Los miembros no están asistiendo</u>

Proyecto “Establecimiento y Fortalecimiento de Comités Locales por Subcuenca en la Cuenca Hidrográfica del Canal de Panamá”

Datos de las Organizaciones de Base Comunitaria – OBC

Nombre de la organización: LA PEÑA 2 DE AGUACATE ARRIBA											
I. LOCALIZACIÓN											
1. Subcuenca: <u>Río Trinidad</u> 2. Tramo: <u>Alto</u> 3. Comunidad: <u>Aguacate</u> 4. Dirección: a) <u>Urbanización o sector: Aguacate</u> b) <u>Corregimiento: Cacao</u> c) <u>Distrito: Capira, Provincia Panamá</u>	II. SITUACIÓN LEGAL 1. <u>Naturaleza Legal:</u> a) Tiene personería jurídica <u>Si</u> <input checked="" type="checkbox"/> <u>No</u> b) Fecha de Fundación: <u>23 de junio de 2003</u>										
III. INFORMACIÓN GENERAL DE LA ORGANIZACIÓN											
1. <u>Directiva</u> <table border="1"> <thead> <tr> <th>Cargo</th> <th>Nombre Completo</th> </tr> </thead> <tbody> <tr> <td><u>Presidente</u></td> <td><u>Joaquín Reyes</u></td> </tr> <tr> <td><u>Secretario</u></td> <td><u>Mariano Herrera</u></td> </tr> <tr> <td><u>Tesorero</u></td> <td><u>Edilma Reyes</u></td> </tr> <tr> <td><u>Vocales</u></td> <td><u>Cándido Rodríguez</u></td> </tr> </tbody> </table>	Cargo	Nombre Completo	<u>Presidente</u>	<u>Joaquín Reyes</u>	<u>Secretario</u>	<u>Mariano Herrera</u>	<u>Tesorero</u>	<u>Edilma Reyes</u>	<u>Vocales</u>	<u>Cándido Rodríguez</u>	4. <u>Objetivos de la Organización</u> <ul style="list-style-type: none"> <u>Dar mejoramiento a la cuenca y sostenibilidad a los miembros</u>
Cargo	Nombre Completo										
<u>Presidente</u>	<u>Joaquín Reyes</u>										
<u>Secretario</u>	<u>Mariano Herrera</u>										
<u>Tesorero</u>	<u>Edilma Reyes</u>										
<u>Vocales</u>	<u>Cándido Rodríguez</u>										
2. <u>Número de miembros actuales</u> Total: <u>9</u> 3. <u>Persona que brindó la información:</u> a) <u>Nombre: Edilma Herrera</u> b) <u>Cargo: Tesorera</u> c) <u>Ocupación principal: Ama de casa</u>	5. <u>Principales actividades que desarrolla la organización:</u> <ul style="list-style-type: none"> <u>Cultivos de legumbres y abono orgánico</u> 										
6. <u>Principales problemas que afectan el desarrollo de las actividades de la organización</u> <ul style="list-style-type: none"> <u>La falta de semillas</u> 											
7. <u>Alternativas que propone para solucionar los problemas identificados</u> <ul style="list-style-type: none"> <u>Pedir apoyo de las instituciones</u> 											
IV. EXPERIENCIA Y CAPACIDADES DE LA ORGANIZACIÓN											
1. <u>Proyectos y / o trabajos ejecutados o en ejecución</u> a) <u>Nombre del proyecto:</u> <ul style="list-style-type: none"> <u>Reforestación</u> b) <u>Periodo de ejecución:</u> <ul style="list-style-type: none"> <u>1 año</u> c) <u>Procedencia de los recursos:</u> <ul style="list-style-type: none"> <u>JICA</u> d) <u>Objetivos del proyecto:</u> <ul style="list-style-type: none"> <u>Cuidar de la cuenca del canal</u> e) <u>Localización del proyecto:</u> <ul style="list-style-type: none"> <u>Cerro Trinidad</u> f) <u>Beneficiarios: 6 Hombres 3 Mujeres</u> g) <u>Tipo de actividad:</u> <ul style="list-style-type: none"> <u>Capacitación y asistencia técnica</u> h) <u>Resultados logrados:</u> <ul style="list-style-type: none"> <u>Beneficio de los miembros y el cuidado de la cuenca</u> 											

2. Proyectos y /o trabajos en etapa de formulación

a) Nombre del proyecto:

- Viveros y hortalizas

b) Periodo de ejecución:

- Todo el año

c) Procedencia de los recursos:

- Los miembros de la organización y ANAM

d) Objetivos del proyecto:

- Mejorar la calidad de vida de la comunidad

e) Localización del proyecto:

- Cerro Trinidad

f) Beneficiarios esperados: toda la comunidad

g) Tipo de actividad:

- Capacitación y asistencia técnica

h) Resultados esperados:

- Mejorar la calidad de vida

V. DISPONIBILIDAD DE INFRAESTRUCTURA Y EQUIPO

1. Descripción de los recursos identificados:

<i>Recurso</i>	<i>Detalle</i>	<i>Cantidad</i>
Infraestructura	<u>Se cuenta con una casa de reuniones</u>	
Equipo	<u>Cuentan con herramientas de trabajo</u>	

VI. REFERENCIA O EXPERIENCIA DE TRABAJO CON OTROS ACTORES

1. Descripción de la experiencia:

- APRODECA

VII. IMPACTO EN LA SUBCUENCA

1. Identificación de actividades y forma de impacto en el área:

- Si tiene impacto, ya que nuestro proyecto ejecuta gran actividad forestal y el cuidado del agua

2. Identificación de contribución de la OBC en la protección, conservación y/o utilización de los recursos del área:

- La conservación de los recursos naturales y forestales

VIII. IDENTIFICACIÓN DE FORTALEZAS Y DEBILIDADES DE LA ORGANIZACIÓN

Fortalezas	Debilidades
<ul style="list-style-type: none"> • <u>La unidad de trabajo y la comunicación</u> 	<ul style="list-style-type: none"> • <u>No se brindó información</u>

Proyecto “Establecimiento y Fortalecimiento de Comités Locales por Subcuenca en la Cuenca Hidrográfica del Canal de Panamá”

Datos de las Organizaciones de Base Comunitaria – OBC

Nombre de la Organización: ASOCIACIÓN DE PADRES DE FAMILIA DE TRINIDAD ARRIBA															
I. LOCALIZACIÓN															
1. Subcuenca: <u>Trinidad</u> 2. Tramo: <u>Alto</u> 3. Comunidad: <u>Trinidad Arriba</u> 4. Dirección: a) <u>Urbanización o sector: Trinidad Arriba</u> b) <u>Corregimiento: El cacao</u> c) <u>Distrito: Capira, Provincia Panamá</u>	II. SITUACIÓN LEGAL 1. <u>Naturaleza Legal:</u> a) Tiene personería jurídica _____ Si <u>X</u> No b) Fecha de Fundación: <u>marzo de 1946</u>														
III. INFORMACIÓN GENERAL DE LA ORGANIZACIÓN															
1. <u>Directiva</u> <table border="1"> <thead> <tr> <th>Cargo</th> <th>Nombre Completo</th> </tr> </thead> <tbody> <tr> <td><i>Presidente</i></td> <td>Erondo Bellido</td> </tr> <tr> <td><i>Vicepresidente</i></td> <td>Euclides Bellido</td> </tr> <tr> <td><i>Secretario</i></td> <td>Abel Gómez</td> </tr> <tr> <td><i>Fiscal</i></td> <td>Teobaldo Gómez</td> </tr> <tr> <td><i>Tesorero</i></td> <td>Sanjur Segundo</td> </tr> <tr> <td><i>Vocales</i></td> <td>Roberto Segundo</td> </tr> </tbody> </table>	Cargo	Nombre Completo	<i>Presidente</i>	Erondo Bellido	<i>Vicepresidente</i>	Euclides Bellido	<i>Secretario</i>	Abel Gómez	<i>Fiscal</i>	Teobaldo Gómez	<i>Tesorero</i>	Sanjur Segundo	<i>Vocales</i>	Roberto Segundo	4. <u>Objetivos de la Organización</u> <ul style="list-style-type: none"> • <u>Mejorar todo lo que tiene que ver con la educación de los niños como el huerto escolar, la infraestructura de la escuela, apoyar a los niños en lo relacionado a la escuela.</u>
Cargo	Nombre Completo														
<i>Presidente</i>	Erondo Bellido														
<i>Vicepresidente</i>	Euclides Bellido														
<i>Secretario</i>	Abel Gómez														
<i>Fiscal</i>	Teobaldo Gómez														
<i>Tesorero</i>	Sanjur Segundo														
<i>Vocales</i>	Roberto Segundo														
2. <u>Número de miembros actuales</u> Total: <u>14</u> . 3. <u>Persona que brindó la información:</u> a) <u>Nombre: Euclides Rodríguez</u> b) <u>Cargo: Vicepresidente</u> c) <u>Ocupación principal: Agricultor</u>	5. <u>Principales actividades que desarrolla la organización:</u> <ul style="list-style-type: none"> • <u>Reuniones</u> • <u>Actividades para recoger fondos.</u> • <u>Convivios deportivos en la escuela</u> • <u>Tardes criollas y rifas</u> 														
6. <u>Principales problemas que afectan el desarrollo de las actividades de la organización</u> <ul style="list-style-type: none"> • <u>Malas condiciones del camino que no permite que los visitantes lleguen a la escuela</u> • <u>El acueducto es muy pequeño y hay veces que no se cuentan con agua</u> • <u>Problemas económicos</u> 															
7. <u>Alternativas que propone para solucionar los problemas identificados</u> <ul style="list-style-type: none"> • <u>Que las autoridades apoyen a la comunidad para mejorar los caminos</u> • <u>Que las instituciones promuevan programas de apoyo a las comunidades.</u> 															

IV. EXPERIENCIA Y CAPACIDADES DE LA ORGANIZACIÓN
<p>1. <u>Proyectos y / o trabajos ejecutados o en ejecución</u></p> <p>a) Nombre del proyecto:</p> <ul style="list-style-type: none"> • <u>Huerto escolar</u> <p>b) Periodo de ejecución:</p> <ul style="list-style-type: none"> • <u>1998-2002</u> <p>c) Procedencia de los recursos:</p> <ul style="list-style-type: none"> • <u>Ministerio de educación</u> <p>d) Objetivos del proyecto:</p> <ul style="list-style-type: none"> • <u>Que los niños tengan una buena alimentación.</u> <p>e) Localización del proyecto:</p> <ul style="list-style-type: none"> • <u>Escuela de Trinidad de las Minas</u> <p>f) Beneficiarios: <u>50 beneficiarios</u> Total <u>30</u> Hombres <u>20</u> Mujeres</p> <p>g) Tipo de actividad:</p> <ul style="list-style-type: none"> • <u>Cría de pollo, estanque de arroz</u> <p>h) Resultados logrados:</p> <ul style="list-style-type: none"> • <u>Se podrá alimentar a los niños de la escuela con una comida completa (carne, arroz y legumbres)</u>
<p>2. <u>Proyectos y /o trabajos en etapa de formulación</u></p> <ul style="list-style-type: none"> • <u>No tienen</u>

V. DISPONIBILIDAD DE INFRAESTRUCTURA Y EQUIPO		
1. <u>Descripción de los recursos identificados:</u>		
<i>Recurso</i>	<i>Detalle</i>	<i>Cantidad</i>
Infraestructura	<u>La escuela</u>	
Equipo	<u>Pupitre, tablero, bancos</u>	

VI. REFERENCIA O EXPERIENCIA DE TRABAJO CON OTROS ACTORES
<p>1. <u>Descripción de la experiencia:</u></p> <ul style="list-style-type: none"> • <u>Sin experiencias</u>

VII. IMPACTO EN LA SUBCUENCA
<p>1. <u>Identificación de actividades y forma de impacto en el área:</u></p> <ul style="list-style-type: none"> • <u>Impacto negativo: se cortan los árboles para poder sembrar</u> • <u>Impacto positivo: se esta reforestando, se limpian las orillas de los ríos y quebradas, se dialoga con los moradores para que no estén arrojando desperdicios en los ríos y quebradas</u> <p>2. <u>Identificación de contribución de la OBC en la protección, conservación y/o utilización de los recursos del área:</u></p> <ul style="list-style-type: none"> • <u>Se esta reforestando y se orientan a las personas para que no ensucien los ríos y quebradas</u>

VIII. IDENTIFICACIÓN DE FORTALEZAS Y DEBILIDADES DE LA ORGANIZACIÓN	
Fortalezas	Debilidades
<ul style="list-style-type: none"> • <u>El grupo es solidario y organizado</u> • <u>Cuando tienen que realizar una actividad cooperan en lo que puedan.</u> 	<ul style="list-style-type: none"> • <u>Hay veces en que no tiene consenso porque no todos están de acuerdo.</u>

Proyecto “Establecimiento y Fortalecimiento de Comités Locales por Subcuenca en la Cuenca Hidrográfica del Canal de Panamá”

Datos de las Organizaciones de Base Comunitaria – OBC

Nombre de la Organización: COMITÉ CATÓLICO DE TRINIDAD ARRIBA													
I. LOCALIZACIÓN													
1. Subcuenca: <u>Trinidad</u> 2. Tramo: <u>Alto</u> 3. Comunidad: <u>Trinidad Arriba</u> 4. Dirección: a) <u>Calle: Trinidad Arriba frente a la escuela</u> b) <u>Corregimiento: El Cacao</u> c) <u>Distrito: Capira, Provincia Panamá</u>	II. SITUACIÓN LEGAL 1. <u>Naturaleza Legal:</u> a) Tiene personería jurídica _____ Si <u>X</u> No b) Fecha de Fundación: <u>25 de octubre de 2004</u>												
III. INFORMACIÓN GENERAL DE LA ORGANIZACIÓN													
1. <u>Directiva</u>	4. <u>Objetivos de la Organización</u>												
<table border="1"> <thead> <tr> <th>Cargo</th> <th>Nombre Completo</th> </tr> </thead> <tbody> <tr> <td><u>Presidente</u></td> <td><u>Anebin A. Gill Bellido</u></td> </tr> <tr> <td><u>Secretario</u></td> <td><u>Abel Gómez</u></td> </tr> <tr> <td><u>Fiscal</u></td> <td><u>Hernán Gómez</u></td> </tr> <tr> <td><u>Tesorero</u></td> <td><u>Agustín Bellido</u></td> </tr> <tr> <td><u>Vocales</u></td> <td><u>Alexis Gómez</u></td> </tr> </tbody> </table>	Cargo	Nombre Completo	<u>Presidente</u>	<u>Anebin A. Gill Bellido</u>	<u>Secretario</u>	<u>Abel Gómez</u>	<u>Fiscal</u>	<u>Hernán Gómez</u>	<u>Tesorero</u>	<u>Agustín Bellido</u>	<u>Vocales</u>	<u>Alexis Gómez</u>	<ul style="list-style-type: none"> <u>Seguimiento a la palabra de Dios</u>
Cargo	Nombre Completo												
<u>Presidente</u>	<u>Anebin A. Gill Bellido</u>												
<u>Secretario</u>	<u>Abel Gómez</u>												
<u>Fiscal</u>	<u>Hernán Gómez</u>												
<u>Tesorero</u>	<u>Agustín Bellido</u>												
<u>Vocales</u>	<u>Alexis Gómez</u>												
2. <u>Número de miembros actuales</u> Total: <u>7</u> .	5. <u>Principales actividades que desarrolla la organización:</u>												
3. <u>Persona que brindó la información:</u> a) <u>Nombre: Anebin Bellido</u> b) <u>Cargo: Presidente</u> c) <u>Ocupación principal: Agricultor</u>	<ul style="list-style-type: none"> <u>Ventas de comida</u> 												
6. <u>Principales problemas que afectan el desarrollo de las actividades de la organización</u>													
<ul style="list-style-type: none"> <u>No hay organización por parte de la comunidad</u> 													
7. <u>Alternativas que propone para solucionar los problemas identificados</u>													
<ul style="list-style-type: none"> <u>Mayor participación de la comunidad en las actividades</u> 													
IV. EXPERIENCIA Y CAPACIDADES DE LA ORGANIZACIÓN													
1. <u>Proyectos y / o trabajos ejecutados o en ejecución</u>													
<ul style="list-style-type: none"> <u>No tienen</u> 													
2. <u>Proyectos y /o trabajos en etapa de formulación</u>													
<ul style="list-style-type: none"> <u>No tienen</u> 													

V. DISPONIBILIDAD DE INFRAESTRUCTURA Y EQUIPO		
1. <u>Descripción de los recursos identificados:</u>		
<i>Recurso</i>	<i>Detalle</i>	<i>Cantidad</i>
<ul style="list-style-type: none"> No disponen de recursos 		
VI. REFERENCIA O EXPERIENCIA DE TRABAJO CON OTROS ACTORES		
1. <u>Descripción de la experiencia:</u>		
<ul style="list-style-type: none"> Sin experiencia 		
VII. IMPACTO EN LA SUBCUENCA		
1. <u>Identificación de actividades y forma de impacto en el área:</u>		
<ul style="list-style-type: none"> No hay impacto 		
2. <u>Identificación de contribución de la OBC en la protección, conservación y/o utilización de los recursos del área:</u>		
<ul style="list-style-type: none"> Hay que cuidar para tener la naturaleza 		
VIII. IDENTIFICACIÓN DE FORTALEZAS Y DEBILIDADES DE LA ORGANIZACIÓN		
Fortalezas		Debilidades
<ul style="list-style-type: none"> La unión entre los miembros de la organización 		<ul style="list-style-type: none"> Falta de interés

Proyecto “Establecimiento y Fortalecimiento de Comités Locales por Subcuenca en la Cuenca Hidrográfica del Canal de Panamá”

Datos de las Organizaciones de Base Comunitaria – OBC

Nombre de la Organización: COMITÉ COMUNITARIO DE DESARROLLO SOSTENIBLE (C.C.D.S.) DE TRINIDAD ARRIBA				
I. LOCALIZACIÓN				
1. Subcuenca: <u>Trinidad</u> 2. Tramo: <u>Alto</u> 3. Comunidad: <u>Trinidad Arriba</u> 4. Dirección: a) <u>Urbanización o sector: Trinidad Arriba</u> b) <u>Corregimiento: El Cacao</u> c) <u>Distrito: Capiro, Provincia Panamá</u>				
II. SITUACIÓN LEGAL				
1. <u>Naturaleza Legal:</u> a) Tiene personería jurídica <u>X</u> Si <u> </u> No b) Ficha <u>3</u> Rollo <u>538</u> Imagen <u>1</u> c) Fecha de Fundación: <u>enero 2000</u>				
III. INFORMACIÓN GENERAL DE LA ORGANIZACIÓN				
1. <u>Directiva</u>	4. <u>Objetivos de la Organización</u>			
<table border="1"> <thead> <tr> <th>Cargo</th> <th>Nombre Completo</th> </tr> </thead> <tbody> <tr> <td><u>Presidente</u></td> <td><u>Abel Gómez</u></td> </tr> </tbody> </table>		Cargo	Nombre Completo	<u>Presidente</u>
Cargo	Nombre Completo			
<u>Presidente</u>	<u>Abel Gómez</u>			
2. <u>Número de miembros actuales</u> Total: <u>24</u>	5. <u>Principales actividades que desarrolla la organización:</u>			
3. <u>Persona que brindó la información:</u> a) <u>Nombre: Abel Gómez</u> b) <u>Cargo: Presidente</u> c) <u>Ocupación principal: Productor</u>				
6. <u>Principales problemas que afectan el desarrollo de las actividades de la organización</u>				
<ul style="list-style-type: none"> • <u>El mal estado del camino</u> • <u>El no poder titular las tierras</u> • <u>No contar con el apoyo del BDA</u> • <u>La presión de ANAM por estar dentro del parque nacional</u> 				
7. <u>Alternativas que propone para solucionar los problemas identificados</u>				
<ul style="list-style-type: none"> • <u>Que el Ministerio de Educación se interese mas por el distrito de Capiro para que los niños puedan estudiar y tengan un futuro prometedor.</u> 				

IV. EXPERIENCIA Y CAPACIDADES DE LA ORGANIZACIÓN

1. Proyectos y / o trabajos ejecutados o en ejecución

a) Nombre del proyecto:

- Trabajos en el huerto escolar

b) Periodo de ejecución:

- 2006

c) Procedencia de los recursos:

- Aporte comunitario

d) Objetivos del proyecto:

- Obtener mejoras en nuestra calidad de vida.
- Evitar la desnutrición

e) Localización del proyecto:

- Trinidad Arriba

f) Beneficiarios: 35 Total 20 Hombres 15 Mujeres

g) Tipo de actividad:

- Asistencia técnica

h) Resultados logrados:

- El poder estar organizado y trabajar por una buena producción

2. Proyectos y /o trabajos en etapa de formulación

a) Nombre del proyecto:

- Hortalizas

b) Periodo de ejecución:

- 2007

c) Procedencia de los recursos:

- Aporte comunitario

d) Objetivos del proyecto:

- Obtener buenos resultados

e) Localización del proyecto:

- Trinidad Arriba

f) Beneficiarios esperados: 26 familias

g) Tipo de actividad:

- Organización comunitaria

h) Resultados esperados:

- No se brindó información

V. DISPONIBILIDAD DE INFRAESTRUCTURA Y EQUIPO

1. Descripción de los recursos identificados:

<i>Recurso</i>	<i>Detalle</i>	<i>Cantidad</i>
Infraestructura	<u>Cuentan con un rancho</u>	
Equipo	<u>Piqueta, pala, azadón, machete, rastrillo</u>	

VI. REFERENCIA O EXPERIENCIA DE TRABAJO CON OTROS ACTORES

1. Descripción de la experiencia:

- Sin experiencia

VII. IMPACTO EN LA SUBCUENCA

1. Identificación de actividades y forma de impacto en el área:

- Si tiene impacto positivo, ya que cuidan los ríos y quebradas

2. Identificación de contribución de la OBC en la protección, conservación y/o utilización de los recursos del área:

- Efectuar jornadas de limpieza y reforestar el río.

VIII. IDENTIFICACIÓN DE FORTALEZAS Y DEBILIDADES DE LA ORGANIZACIÓN	
Fortalezas	Debilidades
<ul style="list-style-type: none">• <u>Se cuentan con tierras fértiles y con buenos ríos</u>	<ul style="list-style-type: none">• <u>No hay fondos para seguir trabajando</u>

Proyecto “Establecimiento y Fortalecimiento de Comités Locales por Subcuenca en la Cuenca Hidrográfica del Canal de Panamá”

Datos de las Organizaciones de Base Comunitaria – OBC

Nombre de la Organización: GRANJA SOSTENIBLE SOCIEDAD ESPAÑOLA DE TRINIDAD ARRIBA											
I. LOCALIZACIÓN											
1. Subcuenca: <u>Trinidad</u> 2. Tramo: <u>Alto</u> 3. Comunidad: <u>Trinidad Arriba</u> 4. Dirección: a) <u>Urbanización o sector: Trinidad Arriba, frente a la escuela</u> b) <u>Corregimiento: El Cacao</u> c) <u>Distrito: Capira, Provincia Panamá</u>	II. SITUACIÓN LEGAL 1. <u>Naturaleza Legal:</u> a) Tiene personería jurídica <u> </u> Si <u> X </u> No d) Fecha de Fundación: <u>31 de noviembre de 2004</u>										
III. INFORMACIÓN GENERAL DE LA ORGANIZACIÓN											
1. <u>Directiva</u>	4. <u>Objetivos de la Organización</u> • <u>Tener mejores posibilidades de vida</u> • <u>Contribuir al desarrollo dentro de la comunidad</u>										
<table border="1"> <thead> <tr> <th>Cargo</th> <th>Nombre Completo</th> </tr> </thead> <tbody> <tr> <td><u>Presidente</u></td> <td><u>Anebin Bellido</u></td> </tr> <tr> <td><u>Fiscal</u></td> <td><u>Luis Alabarca</u></td> </tr> <tr> <td><u>Tesorero</u></td> <td><u>Abel Gómez</u></td> </tr> <tr> <td><u>Vocales</u></td> <td><u>Irían Martínez y Hernán Gómez</u></td> </tr> </tbody> </table>		Cargo	Nombre Completo	<u>Presidente</u>	<u>Anebin Bellido</u>	<u>Fiscal</u>	<u>Luis Alabarca</u>	<u>Tesorero</u>	<u>Abel Gómez</u>	<u>Vocales</u>	<u>Irían Martínez y Hernán Gómez</u>
Cargo		Nombre Completo									
<u>Presidente</u>		<u>Anebin Bellido</u>									
<u>Fiscal</u>		<u>Luis Alabarca</u>									
<u>Tesorero</u>	<u>Abel Gómez</u>										
<u>Vocales</u>	<u>Irían Martínez y Hernán Gómez</u>										
2. <u>Número de miembros actuales</u> Total: <u>8</u> .											
3. <u>Persona que brindó la información:</u> a) <u>Nombre: Anebin Bellido</u> b) <u>Cargo: Presidente</u> c) <u>Ocupación principal: Agricultor</u>											
5. <u>Principales actividades que desarrolla la organización:</u> • <u>Venta de comida</u> • <u>Sembrar productos para el consumo y para vender</u>											
6. <u>Principales problemas que afectan el desarrollo de las actividades de la organización</u> • <u>El camino se encuentra en mal estado</u> • <u>No hay transporte</u> • <u>El río se crece y esto afecta a la comunidad ya que impide la movilización de las personas</u>											
7. <u>Alternativas que propone para solucionar los problemas identificados</u> • <u>Solicitar ayuda de las instituciones.</u>											
IV. EXPERIENCIA Y CAPACIDADES DE LA ORGANIZACIÓN											
1. <u>Proyectos y / o trabajos ejecutados o en ejecución</u> • <u>No tienen</u>											
2. <u>Proyectos y /o trabajos en etapa de formulación</u> • <u>No tienen</u>											

V. DISPONIBILIDAD DE INFRAESTRUCTURA Y EQUIPO		
1. Descripción de los recursos identificados:		
<i>Recurso</i>	<i>Detalle</i>	<i>Cantidad</i>
Otros	Terreno	Hectárea y media para sembrar
VI. REFERENCIA O EXPERIENCIA DE TRABAJO CON OTROS ACTORES		
1. Descripción de la experiencia: <ul style="list-style-type: none"> • MIDA • ANAM (monitoreo) • Triple C (capacitación) 		
VII. IMPACTO EN LA SUBCUENCA		
1. Identificación de actividades y forma de impacto en el área: <ul style="list-style-type: none"> • <u>Si hay impacto porque para realizar la siembra hay que cortar la hierba, utilizar químicos y todo esto afecta la tierra</u> 		
2. Identificación de contribución de la OBC en la protección, conservación y/o utilización de los recursos del área: <ul style="list-style-type: none"> • No se brindó información 		
VIII. IDENTIFICACIÓN DE FORTALEZAS Y DEBILIDADES DE LA ORGANIZACIÓN		
Fortalezas		Debilidades
<ul style="list-style-type: none"> • <u>La unión que existe entre los miembros de la organización</u> • <u>La asistencia de las personas que cooperan con la organización</u> 		<ul style="list-style-type: none"> • <u>La dificultad que existe para poder conseguir los recursos</u>

Proyecto “Establecimiento y Fortalecimiento de Comités Locales por Subcuenca en la Cuenca Hidrográfica del Canal de Panamá”

Datos de las Organizaciones de Base Comunitaria – OBC

Nombre de la Organización: HUERTO ESCOLAR DE TRINIDAD ARRIBA											
I. LOCALIZACIÓN	II. SITUACIÓN LEGAL										
1. Subcuenca: <u>Trinidad</u> 2. Tramo: <u>Alto</u> 3. Comunidad: <u>Trinidad Arriba</u> 4. Dirección: a) <u>Urbanización o sector: Trinidad Arriba</u> b) <u>Corregimiento: El Cacao</u> c) <u>Distrito: Capira, Provincia Panamá</u>	1. <u>Naturaleza Legal:</u> a) Tiene personería jurídica <u> </u> Si <u> X </u> No b) Fecha de Fundación: <u>1996</u>										
III. INFORMACIÓN GENERAL DE LA ORGANIZACIÓN											
1. <u>Directiva</u> <table border="1" style="width: 100%; border-collapse: collapse;"> <thead> <tr> <th style="width: 30%;">Cargo</th> <th>Nombre Completo</th> </tr> </thead> <tbody> <tr> <td><u>Presidente</u></td> <td><u>Eroldo Bellido</u></td> </tr> <tr> <td><u>Vicepresidente</u></td> <td><u>Euclides Rodríguez</u></td> </tr> <tr> <td><u>Secretario</u></td> <td><u>Abel Gómez</u></td> </tr> <tr> <td><u>Tesorero</u></td> <td><u>Sanjur Segundo</u></td> </tr> </tbody> </table>	Cargo	Nombre Completo	<u>Presidente</u>	<u>Eroldo Bellido</u>	<u>Vicepresidente</u>	<u>Euclides Rodríguez</u>	<u>Secretario</u>	<u>Abel Gómez</u>	<u>Tesorero</u>	<u>Sanjur Segundo</u>	4. <u>Objetivos de la Organización</u> <ul style="list-style-type: none"> <u>Producir diversos alimentos como carne, hortalizas, huevos entre otros para la alimentación de los niños de la escuela de Trinidad Arriba</u>
Cargo	Nombre Completo										
<u>Presidente</u>	<u>Eroldo Bellido</u>										
<u>Vicepresidente</u>	<u>Euclides Rodríguez</u>										
<u>Secretario</u>	<u>Abel Gómez</u>										
<u>Tesorero</u>	<u>Sanjur Segundo</u>										
2. <u>Número de miembros actuales</u> Total <u> 14 </u> . 3. <u>Persona que brindó la información:</u> a) <u>Nombre: Euclides Rodríguez</u> b) <u>Cargo: Vicepresidente</u> c) <u>Ocupación principal: Agricultor</u>	5. <u>Principales actividades que desarrolla la organización:</u> <ul style="list-style-type: none"> <u>Siembra de arroz, hortalizas y cría de pollos</u> 										
6. <u>Principales problemas que afectan el desarrollo de las actividades de la organización</u> <ul style="list-style-type: none"> <u>Mal estado del camino de Lidice a Trinidad Arriba para poder transportar materiales, alimentos y semillas</u> <u>Poco apoyo de las instituciones</u> 											
7. <u>Alternativas que propone para solucionar los problemas identificados</u> <ul style="list-style-type: none"> <u>Apoyo del gobierno a las comunidades mas apartadas y pobres del país como la de Trinidad Arriba y otras</u> 											
V. EXPERIENCIA Y CAPACIDADES DE LA ORGANIZACIÓN											
1. <u>Proyectos y / o trabajos ejecutados o en ejecución</u> a) Nombre del proyecto: <ul style="list-style-type: none"> <u>Huerto escolar</u> b) Periodo de ejecución: <ul style="list-style-type: none"> <u>1996-2005</u> c) Procedencia de los recursos: <ul style="list-style-type: none"> <u>MIDA y MEDUCA</u> d) Objetivos del proyecto: <ul style="list-style-type: none"> <u>Apoyar a la escuela y trabajar en conjunto con la comunidad.</u> e) Localización del proyecto: <ul style="list-style-type: none"> <u>Trinidad Arriba</u> f) Beneficiarios: <u> 65 </u> Total <u> 35 </u> Hombres <u> 30 </u> Mujeres g) Tipo de actividad: <ul style="list-style-type: none"> <u>No se brindó información</u> h) Resultados logrados: <ul style="list-style-type: none"> <u>Se logro criar pollo, huevo, hortaliza y arroz en fanguero para alimento y generar fondo para la directa</u> 											

2. Proyectos y /o trabajos en etapa de formulación

a) Nombre del proyecto:

- Cría de pollo

b) Periodo de ejecución:

- 2006 en adelante

c) Procedencia de los recursos:

- MEDUCA

d) Objetivos del proyecto:

- Beneficiar a los niños y padres de familia de la escuela Trinidad Arriba

e) Localización del proyecto:

- Trinidad Arriba

f) Beneficiarios esperados: 35 Hombres 30 Mujeres

g) Tipo de actividad:

- Organización comunitaria (cría de pollos)

h) Resultados esperados:

- No se brindó información

V. DISPONIBILIDAD DE INFRAESTRUCTURA Y EQUIPO

1. Descripción de los recursos identificados:

<i>Recurso</i>	<i>Detalle</i>	<i>Cantidad</i>
Infraestructura	<u>Cuentan con un terreno para 200 pollos en adelante</u>	

VI. REFERENCIA O EXPERIENCIA DE TRABAJO CON OTROS ACTORES

1. Descripción de la experiencia:

- Trabajan en conjunto con el comité católico y el comité de salud

VII. IMPACTO EN LA SUBCUENCA

1. Identificación de actividades y forma de impacto en el área:

- Sí, porque se trabaja en un solo globo de tierra para beneficio de varias familias

2. Identificación de contribución de la OBC en la protección, conservación y/o utilización de los recursos del área:

- Orientar a los niños y miembros de la comunidad para mantener los ríos limpios y no deforestar la subcuenca del río Trinidad

VIII. IDENTIFICACIÓN DE FORTALEZAS Y DEBILIDADES DE LA ORGANIZACIÓN

Fortalezas	Debilidades
<ul style="list-style-type: none"> • <u>La unión de la comunidad y los padres de familia de Trinidad Arriba</u> 	<ul style="list-style-type: none"> • <u>Mal estado del camino.</u> • <u>Falta de apoyo de las instituciones para el patrocinio de pollos y alimentos</u>

Proyecto “Establecimiento y Fortalecimiento de Comités Locales por Subcuenca en la Cuenca Hidrográfica del Canal de Panamá”

Datos de las Organizaciones de Base Comunitaria – OBC

Nombre de la Organización: JUNTA LOCAL DE TRINIDAD ARRIBA		
I. LOCALIZACIÓN		
1. Subcuenca: <u>Trinidad</u> 2. Tramo: <u>Alto</u> 3. Comunidad: <u>Trinidad Arriba</u> 4. Dirección: a) <u>Urbanización o sector: Cruce de Trinidad Arriba</u> b) <u>Corregimiento: Cacao</u> c) <u>Distrito: Capira, Provincia Panamá</u>	II. SITUACIÓN LEGAL 1. <u>Naturaleza Legal:</u> a) Tiene personería jurídica <u> </u> Si <u> X </u> No d) <u>Fecha de Fundación:</u> <u>15 de noviembre de 2005</u>	
III. INFORMACIÓN GENERAL DE LA ORGANIZACIÓN		
1. <u>Directiva</u>	4. <u>Objetivos de la Organización</u> • <u>Construir una casa comunal para la comunidad</u>	
Cargo		Nombre Completo
<u>Presidente</u>		Aparicio Sánchez
<u>Vicepresidente</u>		Cruz Batista
<u>Secretario</u>		Elizabeth Rodríguez
<u>Fiscal</u>		Dimas de la Cruz
<u>Tesorero</u>		Vicente Sánchez
<u>Vocales</u>	Omaira Sánchez	
2. <u>Número de miembros actuales</u> Total <u> 7 </u> .	5. <u>Principales actividades que desarrolla la organización:</u> • <u>No se realizan actividades</u> • <u>Solo le han alquilado el terreno a otras comunidades</u>	
3. <u>Persona que brindó la información:</u> a) <u>Nombre: Aparicio Sánchez</u> b) <u>Cargo: Tesorero</u> c) <u>Ocupación principal: Agricultor</u>		
6. <u>Principales problemas que afectan el desarrollo de las actividades de la organización</u> • <u>No hay coordinación dentro de la organización y muchas veces personas ajenas quieren impedir el desarrollo del trabajo</u>		
7. <u>Alternativas que propone para solucionar los problemas identificados</u> • <u>Hay comunicación y mutuo acuerdo entre las personas para la realización de los trabajos</u>		
IV. EXPERIENCIA Y CAPACIDADES DE LA ORGANIZACIÓN		
1. <u>Proyectos y / o trabajos ejecutados o en ejecución</u> • <u>No tienen</u>		
2. <u>Proyectos y /o trabajos en etapa de formulación</u> • <u>No tienen</u>		

V. DISPONIBILIDAD DE INFRAESTRUCTURA Y EQUIPO		
1. Descripción de los recursos identificados:		
<i>Recurso</i>	<i>Detalle</i>	<i>Cantidad</i>
Equipo	<u>Cuentan con los materiales para la construcción de la casa local</u>	
VI. REFERENCIA O EXPERIENCIA DE TRABAJO CON OTROS ACTORES		
1. Descripción de la experiencia:		
<ul style="list-style-type: none"> <u>Sin experiencia</u> 		
VII. IMPACTO EN LA SUBCUENCA		
1. Identificación de actividades y forma de impacto en el área:		
<ul style="list-style-type: none"> <u>No hay impacto, porque no se realizan actividades que perjudican a la subcuenca</u> 		
2. Identificación de contribución de la OBC en la protección, conservación y/o utilización de los recursos del área:		
<ul style="list-style-type: none"> <u>Realizan reuniones con las personas para hacer énfasis en la conservación y reforestación</u> 		
VIII. IDENTIFICACIÓN DE FORTALEZAS Y DEBILIDADES DE LA ORGANIZACIÓN		
Fortalezas		Debilidades
<ul style="list-style-type: none"> <u>La unión de los miembros de la organización</u> 		<ul style="list-style-type: none"> <u>La comunidad no se involucra con la junta comunal</u>

Proyecto “Establecimiento y Fortalecimiento de Comités Locales por Subcuenca en la Cuenca Hidrográfica del Canal de Panamá”

Datos de las Organizaciones de Base Comunitaria – OBC

Nombre de la Organización: PROCCAPA DE TRINIDAD ARRIBA	
I. LOCALIZACIÓN	II. SITUACIÓN LEGAL
1. Subcuenca: <u>Trinidad</u> 2. Tramo: <u>Alto</u> 3. Comunidad: <u>Trinidad Arriba</u> 4. Dirección: a) <u>Calle: Trinidad Arriba</u> b) <u>Urbanización o sector: El Cruce Trinidad Arriba</u> c) <u>Corregimiento: Cacao</u> d) <u>Distrito: Capira , Provincia Panamá</u>	1. <u>Naturaleza Legal:</u> a) Tiene personería jurídica <u> </u> Si <u> X </u> No b) Fecha de Fundación: <u>2001</u>
III. INFORMACIÓN GENERAL DE LA ORGANIZACIÓN	
1. <u>Directiva</u> • <u>No se brindó información</u>	4. <u>Objetivos de la Organización</u> • <u>La conservación de los recursos naturales</u>
2. <u>Número de miembros actuales</u> Total: <u> 3 </u> H <u> 2 </u> M <u> 1 </u> Activos <u> 3 </u> . 3. <u>Persona que brindó la información:</u> a) <u>Nombre: Nimia Sánchez</u> b) <u>Cargo: Presidenta</u> c) <u>Ocupación principal: No se brindó información</u>	5. <u>Principales actividades que desarrolla la organización:</u> • <u>Reuniones y capacitaciones</u>
6. <u>Principales problemas que afectan el desarrollo de las actividades de la organización</u> • <u>La participación de la comunidad</u>	
7. <u>Alternativas que propone para solucionar los problemas identificados</u> • <u>Trasmitir los conocimientos y concienciar a las demás personas</u>	
IV. EXPERIENCIA Y CAPACIDADES DE LA ORGANIZACIÓN	
1. <u>Proyectos y / o trabajos ejecutados o en ejecución</u> <u>No tiene</u>	
2. <u>Proyectos y /o trabajos en etapa de formulación</u> <u>No tienen</u>	

V. DISPONIBILIDAD DE INFRAESTRUCTURA Y EQUIPO		
1. <u>Descripción de los recursos identificados:</u>		
<i>Recurso</i>	<i>Detalle</i>	<i>Cantidad</i>
Infraestructura	<u>Tienen un local para realizar reuniones</u>	
VI. REFERENCIA O EXPERIENCIA DE TRABAJO CON OTROS ACTORES		
1. <u>Descripción de la experiencia:</u>		
<ul style="list-style-type: none"> <u>Intercambios con la Junta Comunal</u> 		
VII. IMPACTO EN LA SUBCUENCA		
1. <u>Identificación de actividades y forma de impacto en el área:</u>		
<ul style="list-style-type: none"> <u>Se practica la reforestación y conservación de la tierra</u> 		
2. <u>Identificación de contribución de la OBC en la protección, conservación y/o utilización de los recursos del área:</u>		
<ul style="list-style-type: none"> <u>Dar seguimientos a las actividades de conservación de los recursos naturales</u> 		
VIII. IDENTIFICACIÓN DE FORTALEZAS Y DEBILIDADES DE LA ORGANIZACIÓN		
Fortalezas		Debilidades
<u>Estamos animados a seguir trabajando</u>		<u>La vía de penetración, no contamos con un centro de salud</u>

Proyecto “Establecimiento y Fortalecimiento de Comités Locales por Subcuenca en la Cuenca Hidrográfica del Canal de Panamá”

Datos de las Organizaciones de Base Comunitaria – OBC

Nombre de la Organización: NUEVA ESPERANZA DE TRINIDAD ARRIBA									
I. LOCALIZACIÓN									
1. Subcuenca: <u>Trinidad</u> 2. Tramo: <u>Alto</u> 3. Comunidad: <u>Trinidad Arriba</u> 4. Dirección: a) <u>Urbanización o sector: Trinidad Arriba</u> b) <u>Corregimiento: Cacao</u> c) <u>Distrito: Capira, Provincia Panamá</u>									
II. SITUACIÓN LEGAL									
1. <u>Naturaleza Legal:</u> a) Tiene personería jurídica _____ Si <u>X</u> No b) Fecha de Fundación: <u>2000</u> c) Nombre del representante legal: <u>Euclides Rodríguez</u> <u>Localizable en: Trinidad Arriba</u>									
III. INFORMACIÓN GENERAL DE LA ORGANIZACIÓN									
1. <u>Directiva</u> <table border="1"> <thead> <tr> <th>Cargo</th> <th>Nombre Completo</th> </tr> </thead> <tbody> <tr> <td><u>Presidente</u></td> <td><u>José Luis Rodríguez</u></td> </tr> <tr> <td><u>Vicepresidente</u></td> <td><u>Wilbor Rodríguez</u></td> </tr> <tr> <td><u>Fiscal</u></td> <td><u>María Bellido</u></td> </tr> </tbody> </table>	Cargo	Nombre Completo	<u>Presidente</u>	<u>José Luis Rodríguez</u>	<u>Vicepresidente</u>	<u>Wilbor Rodríguez</u>	<u>Fiscal</u>	<u>María Bellido</u>	4. <u>Objetivos de la Organización</u> <ul style="list-style-type: none"> • <u>Conservar la cuenca trabajando con la técnica de la agricultura orgánica sostenible</u>
Cargo	Nombre Completo								
<u>Presidente</u>	<u>José Luis Rodríguez</u>								
<u>Vicepresidente</u>	<u>Wilbor Rodríguez</u>								
<u>Fiscal</u>	<u>María Bellido</u>								
2. <u>Número de miembros actuales</u> Total <u>9</u> . 3. <u>Persona que brindó la información:</u> a) <u>Nombre: Eusebio Rodríguez</u> b) <u>Cargo: Vicepresidente</u> c) <u>Ocupación principal: Agricultor</u>	5. <u>Principales actividades que desarrolla la organización:</u> <ul style="list-style-type: none"> • <u>Reuniones</u> • <u>Actividades de siembra en grupo como los viveros.</u> • <u>Siembra de cultivos en callejones.</u> 								
6. <u>Principales problemas que afectan el desarrollo de las actividades de la organización</u> <ul style="list-style-type: none"> • <u>La inclemencia del clima.</u> • <u>Falta de recursos económicos</u> • <u>La tecnología orgánica es muy lenta</u> 7. <u>Alternativas que propone para solucionar los problemas identificados</u> <ul style="list-style-type: none"> • <u>Que las instituciones apoyen a la organización.</u> • <u>Que la ACP, apoye con recursos económicos</u> 									
IV. EXPERIENCIA Y CAPACIDADES DE LA ORGANIZACIÓN									
1. <u>Proyectos y / o trabajos ejecutados o en ejecución</u> a) <u>Nombre del proyecto:</u> <ul style="list-style-type: none"> • <u>Cría de peces, cultivos de hortalizas y de arroz, manejo de viveros</u> b) <u>Periodo de ejecución:</u> <ul style="list-style-type: none"> • <u>2005-2006</u> c) <u>Procedencia de los recursos:</u> <ul style="list-style-type: none"> • <u>Financiado por PROCCAPA – JICA – ANAM y el grupo Nueva Esperanza</u> d) <u>Objetivos del proyecto:</u> <ul style="list-style-type: none"> • <u>Alimentar a las familias de la comunidad</u> e) <u>Localización del proyecto:</u> <ul style="list-style-type: none"> • <u>Trinidad Arriba</u> f) <u>Beneficiarios: alrededor de 58 personas Total</u> <u>28</u> Hombres <u>25</u> Mujeres g) <u>Tipo de actividad:</u> <ul style="list-style-type: none"> • <u>Capacitación, manejo de viveros y manejo de la agricultura orgánica</u> h) <u>Resultados logrados:</u> <ul style="list-style-type: none"> • <u>El grupo aprendió a conservar la tierra con la tecnología de la agricultura orgánica</u> 									
2. <u>Proyectos y /o trabajos en etapa de formulación</u> <ul style="list-style-type: none"> • <u>No tienen</u> 									

V. DISPONIBILIDAD DE INFRAESTRUCTURA Y EQUIPO		
1. Descripción de los recursos identificados:		
<i>Recurso</i>	<i>Detalle</i>	<i>Cantidad</i>
Equipo	<u>Pala, pico y otros</u>	
VI. REFERENCIA O EXPERIENCIA DE TRABAJO CON OTROS ACTORES		
1. Descripción de la experiencia:		
<ul style="list-style-type: none"> • <u>Producción de abono orgánico, conservación del suelo, agroforestaría y manejo de la agricultura, seminarios dictados por CEDES0 y PROCCAPA</u> • <u>ANAM, JICA, APRODECA</u> 		
VII. IMPACTO EN LA SUBCUENCA		
1. <u>Identificación de actividades y forma de impacto en el área:</u>		
<ul style="list-style-type: none"> • <u>Sí, porque se reforesta, se limpian los ríos y además se trabaja con la técnica de la agricultura orgánica</u> 		
2. <u>Identificación de contribución de la OBC en la protección, conservación y/o utilización de los recursos del área:</u>		
<ul style="list-style-type: none"> • <u>El grupo orienta a la comunidad a que se conserve el agua de los ríos</u> • <u>Se limpian los ríos y quebradas, además se reforesta las áreas aledañas</u> 		
VIII. IDENTIFICACIÓN DE FORTALEZAS Y DEBILIDADES DE LA ORGANIZACIÓN		
<u>Fortalezas</u>		<u>Debilidades</u>
<ul style="list-style-type: none"> • <u>El grupo es organizado y unido</u> 		<ul style="list-style-type: none"> • <u>No cuentan con transporte para <u>movilizarse</u></u>

Proyecto “Establecimiento y Fortalecimiento de Comités Locales por Subcuenca en la Cuenca Hidrográfica del Canal de Panamá”

Datos de las Organizaciones de Base Comunitaria – OBC

Nombre de la Organización: COMITÉ CATÓLICO DE TRINIDAD DE LOS CERROS										
I. LOCALIZACIÓN		II. SITUACIÓN LEGAL								
1. Subcuenca: <u>Trinidad</u> 2. Tramo: <u>Alto</u> 3. Comunidad: <u>Trinidad de los Cerros</u> 4. Dirección: a) <u>Urbanización o sector: Trinidad de los Cerros</u> c) <u>Corregimiento: El Cacao</u> c) <u>Distrito: Capira, Provincia Panamá</u>		1. <u>Naturaleza Legal:</u> a) Tiene personería jurídica ___ Si <u>X</u> No								
III. INFORMACIÓN GENERAL DE LA ORGANIZACIÓN										
1. <u>Directiva</u> <table border="1"> <thead> <tr> <th>Cargo</th> <th>Nombre Completo</th> </tr> </thead> <tbody> <tr> <td><u>Presidente</u></td> <td><u>Juan Ovalle</u></td> </tr> <tr> <td><u>Tesorera</u></td> <td><u>María Ovalle</u></td> </tr> <tr> <td><u>Secretario</u></td> <td><u>Aidith Ovalle</u></td> </tr> </tbody> </table>		Cargo	Nombre Completo	<u>Presidente</u>	<u>Juan Ovalle</u>	<u>Tesorera</u>	<u>María Ovalle</u>	<u>Secretario</u>	<u>Aidith Ovalle</u>	4. <u>Objetivos de la Organización</u> <ul style="list-style-type: none"> <u>Concienciar a las personas a las personas a dar testimonio de la palabra de Dios</u>
Cargo	Nombre Completo									
<u>Presidente</u>	<u>Juan Ovalle</u>									
<u>Tesorera</u>	<u>María Ovalle</u>									
<u>Secretario</u>	<u>Aidith Ovalle</u>									
2. <u>Número de miembros actuales</u> Total: <u>3</u> 3. <u>Persona que brindó la información:</u> a) <u>Nombre: Ermes Ovalle</u> b) <u>Cargo: Miembro</u> c) <u>Ocupación principal: Albañil</u>										
6. <u>Principales problemas que afectan el desarrollo de las actividades de la organización</u> <ul style="list-style-type: none"> <u>Falta de cooperación por parte de la comunidad</u> <u>Falta de materiales para la construcción</u> 		5. <u>Principales actividades que desarrolla la organización:</u> <ul style="list-style-type: none"> <u>Construcción de la iglesia con repello, pisos y puertas</u> 								
7. <u>Alternativas que propone para solucionar los problemas identificados</u> <ul style="list-style-type: none"> <u>Pedir apoyo a las personas de la comunidad</u> 										
IV. EXPERIENCIA Y CAPACIDADES DE LA ORGANIZACIÓN										
1. <u>Proyectos y / o trabajos ejecutados o en ejecución</u> <ul style="list-style-type: none"> <u>No tiene</u> 										
2. <u>Proyectos y /o trabajos en etapa de formulación</u> <ul style="list-style-type: none"> <u>No tiene</u> 										
V. DISPONIBILIDAD DE INFRAESTRUCTURA Y EQUIPO										
1. <u>Descripción de los recursos identificados:</u>										
<u>Recurso</u>	<u>Detalle</u>	<u>Cantidad</u>								
<u>Infraestructura</u>	<u>Cuentan con la iglesia</u>									
VI. REFERENCIA O EXPERIENCIA DE TRABAJO CON OTROS ACTORES										
1. <u>Descripción de la experiencia:</u> <ul style="list-style-type: none"> <u>Sin experiencia</u> 										

VII. IMPACTO EN LA SUBCUENCA	
1. <u>Identificación de actividades y forma de impacto en el área:</u> <ul style="list-style-type: none"> • <u>No se brindó información</u> 	
2. <u>Identificación de contribución de la OBC en la protección, conservación y/o utilización de los recursos del área:</u> <ul style="list-style-type: none"> • <u>No se brindó información</u> 	
VIII. IDENTIFICACIÓN DE FORTALEZAS Y DEBILIDADES DE LA ORGANIZACIÓN	
Fortalezas	Debilidades
<ul style="list-style-type: none"> • <u>La fe</u> 	<ul style="list-style-type: none"> • <u>No se brindó información</u>

Proyecto “Establecimiento y Fortalecimiento de Comités Locales por Subcuenca en la Cuenca Hidrográfica del Canal de Panamá”

Datos de las Organizaciones de Base Comunitaria – OBC

Nombre de la Organización: COMITÉ DE AGUA, TRINIDAD DE LOS CERROS, SECTOR No.1									
I. LOCALIZACIÓN									
1. Subcuenca: <u>Trinidad</u> 2. Tramo: <u>Alto</u> 3. Comunidad: <u>Trinidad de los Cerros</u> 4. Dirección: a) <u>Calle: Trinidad de los Cerros</u> b) <u>Urbanización o sector: Trinidad de los Cerros, sector No.1</u> c) <u>Corregimiento: Cacao</u> c) <u>Distrito: Capira, Provincia Panamá</u>	II. SITUACIÓN LEGAL 1. <u>Naturaleza Legal:</u> a) Tiene personería jurídica <u> </u> Si <u> X </u> No b) <u>Fecha de Fundación: 2000</u> c) <u>Nombre del representante legal: Manuel Pinzón</u> <u>Localizable en: Trinidad de los Cerros</u>								
III. INFORMACIÓN GENERAL DE LA ORGANIZACIÓN									
1. <u>Directiva</u> <table border="1"> <thead> <tr> <th>Cargo</th> <th>Nombre Completo</th> </tr> </thead> <tbody> <tr> <td><u>Presidente</u></td> <td><u>Dionisio Pérez</u></td> </tr> <tr> <td><u>Vicepresidente</u></td> <td><u>Minerva Ovalle</u></td> </tr> <tr> <td><u>Secretario</u></td> <td><u>Faustino Ovalle</u></td> </tr> </tbody> </table>	Cargo	Nombre Completo	<u>Presidente</u>	<u>Dionisio Pérez</u>	<u>Vicepresidente</u>	<u>Minerva Ovalle</u>	<u>Secretario</u>	<u>Faustino Ovalle</u>	4. <u>Objetivos de la Organización</u> <ul style="list-style-type: none"> <u>Proveer de agua a todas las personas de la comunidad</u>
Cargo	Nombre Completo								
<u>Presidente</u>	<u>Dionisio Pérez</u>								
<u>Vicepresidente</u>	<u>Minerva Ovalle</u>								
<u>Secretario</u>	<u>Faustino Ovalle</u>								
2. <u>Número de miembros actuales</u> Total: <u>5</u> 3. <u>Persona que brindó la información:</u> a) <u>Nombre: Dionisio Pérez</u> b) <u>Cargo: Presidente</u> c) <u>Ocupación principal: No se brindó información</u>	5. <u>Principales actividades que desarrolla la organización:</u> <ul style="list-style-type: none"> <u>Reuniones y capacitaciones</u> 								
6. <u>Principales problemas que afectan el desarrollo de las actividades de la organización</u> <ul style="list-style-type: none"> <u>Falta de participación de la comunidad</u> 									
7. <u>Alternativas que propone para solucionar los problemas identificados</u> <ul style="list-style-type: none"> <u>Trasmitir los conocimientos y concienciar a las demás personas</u> 									
IV. EXPERIENCIA Y CAPACIDADES DE LA ORGANIZACIÓN									
1. <u>Proyectos y / o trabajos ejecutados o en ejecución</u> a) <u>Nombre del proyecto:</u> <ul style="list-style-type: none"> <u>Proyecto comunitario</u> b) <u>Periodo de ejecución:</u> <ul style="list-style-type: none"> <u>2 años</u> c) <u>Procedencia de los recursos:</u> <ul style="list-style-type: none"> <u>Ministerio de salud</u> d) <u>Objetivos del proyecto:</u> <ul style="list-style-type: none"> <u>Proveer de agua a los moradores de la comunidad</u> e) <u>Localización del proyecto:</u> <ul style="list-style-type: none"> <u>Trinidad de los Cerros</u> f) <u>Beneficiarios: 30 familias</u> g) <u>Tipo de actividad:</u> <ul style="list-style-type: none"> <u>No se brindó información</u> h) <u>Resultados logrados:</u> <ul style="list-style-type: none"> <u>Se logró un acueducto para las familias de la comunidad</u> 									
2. <u>Proyectos y /o trabajos en etapa de formulación</u> <ul style="list-style-type: none"> <u>No tienen</u> 									

V. DISPONIBILIDAD DE INFRAESTRUCTURA Y EQUIPO		
1. <u>Descripción de los recursos identificados:</u>		
<i>Recurso</i>	<i>Detalle</i>	<i>Cantidad</i>
Infraestructura	Tienen un local para realizar reuniones	
VI. REFERENCIA O EXPERIENCIA DE TRABAJO CON OTROS ACTORES		
1. <u>Descripción de la experiencia:</u>		
<ul style="list-style-type: none"> • <u>Intercambios con la Junta Comunal</u> 		
VII. IMPACTO EN LA SUBCUENCA		
1. <u>Identificación de actividades y forma de impacto en el área:</u>		
<ul style="list-style-type: none"> • <u>No se brindó información</u> 		
2. <u>Identificación de contribución de la OBC en la protección, conservación y/o utilización de los recursos del área:</u>		
<ul style="list-style-type: none"> • <u>No se brindó información</u> 		
VIII. IDENTIFICACIÓN DE FORTALEZAS Y DEBILIDADES DE LA ORGANIZACIÓN		
Fortalezas		Debilidades
<ul style="list-style-type: none"> • <u>No se brindó información</u> 		<ul style="list-style-type: none"> • <u>No se brindó información</u>

**Proyecto “Establecimiento y Fortalecimiento de Comités Locales por Subcuenca
en la Cuenca Hidrográfica del Canal de Panamá”
Datos de las Organizaciones de Base Comunitaria – OBC**

Nombre de la Organización: COMITÉ DE AGUA DE TRINIDAD DE LOS CERROS, SECTOR NO.2															
I. LOCALIZACIÓN	II. SITUACIÓN LEGAL														
1. Subcuenca: <u>Trinidad</u> 2. Tramo: <u>Alto</u> 3. Comunidad: <u>Trinidad de los Cerros</u> 4. Dirección: a) <u>Calle: Trinidad de los Cerros</u> b) <u>Urbanización o sector: Trinidad de los Cerros, sector No. 2</u> c) <u>Corregimiento: Cacao</u> d) <u>Distrito: Capira, Provincia Panamá</u> e) <u>Celular: 66224564</u>	1. <u>Naturaleza Legal:</u> a) Tiene personería jurídica <u> </u> Si <u> X </u> No b) Fecha de Fundación: <u>2004</u>														
III. INFORMACIÓN GENERAL DE LA ORGANIZACIÓN															
1. <u>Directiva</u> <table border="1" style="width: 100%; border-collapse: collapse;"> <thead> <tr> <th style="width: 25%;">Cargo</th> <th>Nombre Completo</th> </tr> </thead> <tbody> <tr> <td><i>Presidente</i></td> <td>Fidelina Sánchez</td> </tr> <tr> <td><i>Vicepresidente</i></td> <td>Maricel Martínez</td> </tr> <tr> <td><i>Secretario</i></td> <td>Jessica Sánchez</td> </tr> <tr> <td><i>Fiscal</i></td> <td>Sebastián Sánchez</td> </tr> <tr> <td><i>Tesorero</i></td> <td>Felipe Martínez</td> </tr> <tr> <td><i>Vocales</i></td> <td>Noris Ovalle</td> </tr> </tbody> </table>	Cargo	Nombre Completo	<i>Presidente</i>	Fidelina Sánchez	<i>Vicepresidente</i>	Maricel Martínez	<i>Secretario</i>	Jessica Sánchez	<i>Fiscal</i>	Sebastián Sánchez	<i>Tesorero</i>	Felipe Martínez	<i>Vocales</i>	Noris Ovalle	4. <u>Objetivos de la Organización</u> <ul style="list-style-type: none"> • <u>Mejorar el sistema de Agua dentro de la comunidad</u>
Cargo	Nombre Completo														
<i>Presidente</i>	Fidelina Sánchez														
<i>Vicepresidente</i>	Maricel Martínez														
<i>Secretario</i>	Jessica Sánchez														
<i>Fiscal</i>	Sebastián Sánchez														
<i>Tesorero</i>	Felipe Martínez														
<i>Vocales</i>	Noris Ovalle														
2. <u>Número de miembros actuales</u> Total: <u> 8 </u> H <u> 2 </u> M <u> 4 </u> Activos <u> 8 </u> 3. <u>Persona que brindó la información:</u> a) <u>Nombre: Fidelina Sánchez</u> b) <u>Cargo: Presidenta</u> c) <u>Ocupación principal: Agricultor</u>	5. <u>Principales actividades que desarrolla la organización:</u> <ul style="list-style-type: none"> • <u>Rifas ventas de comidas, mañanitas criollas</u> • <u>Limpieza de tuberías y del tanque de abastecimiento</u> 														
6. <u>Principales problemas que afectan el desarrollo de las actividades de la organización</u> <ul style="list-style-type: none"> • <u>El mal estado de la carretera para poder transportar los materiales</u> • <u>Falta de luz eléctrica</u> 															
7. <u>Alternativas que propone para solucionar los problemas identificados</u> <ul style="list-style-type: none"> • <u>Colocar material selecto en las partes críticas del camino</u> 															

IV. EXPERIENCIA Y CAPACIDADES DE LA ORGANIZACIÓN
<p>1. <u>Proyectos y / o trabajos ejecutados o en ejecución</u></p> <p>a) Nombre del proyecto:</p> <ul style="list-style-type: none"> • <u>Construcción de la toma de agua</u> <p>b) Periodo de ejecución:</p> <ul style="list-style-type: none"> • <u>2006</u> <p>c) Procedencia de los recursos:</p> <ul style="list-style-type: none"> • <u>Actividades del comité</u> <p>d) Objetivos del proyecto:</p> <ul style="list-style-type: none"> • <u>Brindar mejor calidad de agua a los moradores de la comunidad</u> <p>e) Localización del proyecto:</p> <ul style="list-style-type: none"> • <u>Trinidad de los Cerros</u> <p>f) Beneficiarios: <u>500 personas</u></p> <p>g) Tipo de actividad:</p> <ul style="list-style-type: none"> • <u>Construcción de la toma de agua</u> <p>h) Resultados logrados:</p> <ul style="list-style-type: none"> • <u>Se ha logrado que todas las personas obtengan el servicio constante de agua</u>
<p>2. <u>Proyectos y /o trabajos en etapa de formulación</u></p> <ul style="list-style-type: none"> • <u>No tienen</u>

V. DISPONIBILIDAD DE INFRAESTRUCTURA Y EQUIPO						
1. <u>Descripción de los recursos identificados:</u>						
<table border="1" style="width: 100%; border-collapse: collapse;"> <thead> <tr> <th style="width: 33%;"><i>Recurso</i></th> <th style="width: 33%;"><i>Detalle</i></th> <th style="width: 33%;"><i>Cantidad</i></th> </tr> </thead> <tbody> <tr> <td colspan="3"> <ul style="list-style-type: none"> • <u>No disponen de recursos</u> </td> </tr> </tbody> </table>	<i>Recurso</i>	<i>Detalle</i>	<i>Cantidad</i>	<ul style="list-style-type: none"> • <u>No disponen de recursos</u> 		
<i>Recurso</i>	<i>Detalle</i>	<i>Cantidad</i>				
<ul style="list-style-type: none"> • <u>No disponen de recursos</u> 						

VI. REFERENCIA O EXPERIENCIA DE TRABAJO CON OTROS ACTORES
<p>1. <u>Descripción de la experiencia:</u></p> <ul style="list-style-type: none"> • <u>Sin experiencia</u>

VII. IMPACTO EN LA SUBCUENCA
<p>1. <u>Identificación de actividades y forma de impacto en el área:</u></p> <ul style="list-style-type: none"> • <u>Conservan la fuente de agua</u>
<p>2. <u>Identificación de contribución de la OBC en la protección, conservación y/o utilización de los recursos del área:</u></p> <ul style="list-style-type: none"> • <u>Mantener informado a los moradores de la necesidad de mantener las fuentes bien conservadas</u>

VIII. IDENTIFICACIÓN DE FORTALEZAS Y DEBILIDADES DE LA ORGANIZACIÓN	
Fortalezas	Debilidades
<ul style="list-style-type: none"> • <u>Existe buena unidad en el grupo</u> • <u>La cooperación de las personas es buena</u> 	<ul style="list-style-type: none"> • <u>Falta de recurso económicos</u> • <u>Falta de infraestructura donde reunirse</u> • <u>Falta de equipos para realizar trabajos</u>

Proyecto “Establecimiento y Fortalecimiento de Comités Locales por Subcuenca en la Cuenca Hidrográfica del Canal de Panamá”

Datos de las Organizaciones de Base Comunitaria – OBC

Nombre de la organización: COMITÉ DE SALUD DE TRINIDAD DE LOS CERROS													
I. LOCALIZACIÓN													
1. Subcuenca: <u>Río Trinidad</u> 2. Tramo: <u>Alto</u> 3. Comunidad: <u>Trinidad de los Cerros</u> 4. Dirección: a) <u>Urbanización o sector: Trinidad de los Cerros</u> b) <u>Corregimiento: Cacao</u> c) <u>Distrito: Capira, Provincia Panamá</u>	II. SITUACIÓN LEGAL 1. <u>Naturaleza Legal:</u> a) Tiene personería jurídica <u> </u> Si <u> </u> X <u> </u> No b) Fecha de Fundación: <u>1996</u>												
III. INFORMACIÓN GENERAL DE LA ORGANIZACIÓN													
1. <u>Directiva</u>	4. <u>Objetivos de la Organización</u> • <u>Contribuir un local para realizar giras médicas en la comunidad</u>												
<table border="1"> <thead> <tr> <th>Cargo</th> <th>Nombre Completo</th> </tr> </thead> <tbody> <tr> <td><i>Presidente</i></td> <td>Fidelina Sánchez</td> </tr> <tr> <td><i>Secretario</i></td> <td>Isidro Ovalle</td> </tr> <tr> <td><i>Tesorero</i></td> <td>Felipe Herrera</td> </tr> <tr> <td><i>Fiscal</i></td> <td>Nimia Sánchez</td> </tr> <tr> <td><i>Vocal</i></td> <td>Alfredo Sánchez</td> </tr> </tbody> </table>		Cargo	Nombre Completo	<i>Presidente</i>	Fidelina Sánchez	<i>Secretario</i>	Isidro Ovalle	<i>Tesorero</i>	Felipe Herrera	<i>Fiscal</i>	Nimia Sánchez	<i>Vocal</i>	Alfredo Sánchez
Cargo		Nombre Completo											
<i>Presidente</i>		Fidelina Sánchez											
<i>Secretario</i>		Isidro Ovalle											
<i>Tesorero</i>		Felipe Herrera											
<i>Fiscal</i>	Nimia Sánchez												
<i>Vocal</i>	Alfredo Sánchez												
2. <u>Número de miembros actuales</u> Total: <u>6</u>													
3. <u>Persona que brindó la información:</u> a) <u>Nombre: Isidro Ovalle</u> b) <u>Cargo: Presidente</u> c) <u>Ocupación principal: Agricultor</u>													
5. <u>Principales actividades que desarrolla la organización:</u> • <u>Reuniones</u> • <u>Venta de comida</u>													
6. <u>Principales problemas que afectan el desarrollo de las actividades de la organización</u> • <u>Falta de recursos económicos</u> • <u>No hay apoyo por parte del Representante</u>													
7. <u>Alternativas que propone para solucionar los problemas identificados</u> • <u>Realizar actividades que generen fondos para iniciar la construcción del local de reuniones</u> • <u>Gestionar proyectos</u>													
IV. EXPERIENCIA Y CAPACIDADES DE LA ORGANIZACIÓN													
1. <u>Proyectos y / o trabajos ejecutados o en ejecución</u> • <u>No tiene</u>													
2. <u>Proyectos y /o trabajos en etapa de formulación</u> • <u>No tiene</u>													

V. DISPONIBILIDAD DE INFRAESTRUCTURA Y EQUIPO		
1. Descripción de los recursos identificados:		
<i>Recurso</i>	<i>Detalle</i>	<i>Cantidad</i>
Otros	Contamos con terreno propio	
VI. REFERENCIA O EXPERIENCIA DE TRABAJO CON OTROS ACTORES		
1. Descripción de la experiencia:		
<ul style="list-style-type: none"> • Sin experiencia 		
VII. IMPACTO EN LA SUBCUENCA		
1. Identificación de actividades y forma de impacto en el área:		
<ul style="list-style-type: none"> • <u>No se brindó información</u> 		
2. Identificación de contribución de la OBC en la protección, conservación y/o utilización de los recursos del área:		
<ul style="list-style-type: none"> • <u>No se brindó información</u> 		
VIII. IDENTIFICACIÓN DE FORTALEZAS Y DEBILIDADES DE LA ORGANIZACIÓN		
Fortalezas		Debilidades
<ul style="list-style-type: none"> • <u>Estamos organizados</u> • <u>Ánimos para trabajar</u> 		<ul style="list-style-type: none"> • <u>No hay apoyo de las instituciones del gobierno</u> • <u>No se realizan giras médicas en la comunidad de Trinidad de los Cerros</u>

Proyecto “Establecimiento y Fortalecimiento de Comités Locales por Subcuenca en la Cuenca Hidrográfica del Canal de Panamá”

Datos de las Organizaciones de Base Comunitaria – OBC

Nombre de la organización: CONSEJO PASTORAL, IGLESIA CATÓLICA DE LA COMUNIDAD DE TRINIDAD DE LAS MINAS															
I. LOCALIZACIÓN	II. SITUACIÓN LEGAL														
1. Subcuenca: <u>Río Trinidad</u> 2. Tramo: <u>Alto</u> 3. Comunidad: <u>Trinidad de las Minas</u> 4. Dirección: a) <u>Urbanización o sector: Trinidad de las Minas</u> b) <u>Corregimiento: Cacao</u> c) <u>Distrito: Capira, Provincia Panamá</u>	1. <u>Naturaleza Legal:</u> a) Tiene personería jurídica ___ Si ___ X No														
III. INFORMACIÓN GENERAL DE LA ORGANIZACIÓN															
1. <u>Directiva</u> <table border="1"> <thead> <tr> <th>Cargo</th> <th>Nombre Completo</th> </tr> </thead> <tbody> <tr> <td><i>Presidente</i></td> <td>Jorge Reyes</td> </tr> <tr> <td><i>Vicepresidente</i></td> <td></td> </tr> <tr> <td><i>Secretario</i></td> <td>Soraida Rodríguez</td> </tr> <tr> <td><i>Fiscal</i></td> <td>Ánibal Benítez</td> </tr> <tr> <td><i>Tesorero</i></td> <td>Olmedo</td> </tr> <tr> <td><i>Vocales</i></td> <td>Ermes Ovalle</td> </tr> </tbody> </table>	Cargo	Nombre Completo	<i>Presidente</i>	Jorge Reyes	<i>Vicepresidente</i>		<i>Secretario</i>	Soraida Rodríguez	<i>Fiscal</i>	Ánibal Benítez	<i>Tesorero</i>	Olmedo	<i>Vocales</i>	Ermes Ovalle	4. <u>Objetivos de la Organización</u> <ul style="list-style-type: none"> • <u>Promover el evangelio en la sociedad</u> • <u>Orientar a la juventud para que sean buenos cristianos</u>
Cargo	Nombre Completo														
<i>Presidente</i>	Jorge Reyes														
<i>Vicepresidente</i>															
<i>Secretario</i>	Soraida Rodríguez														
<i>Fiscal</i>	Ánibal Benítez														
<i>Tesorero</i>	Olmedo														
<i>Vocales</i>	Ermes Ovalle														
2. <u>Número de miembros actuales</u> Total: <u>8</u> 3. <u>Persona que brindó la información:</u> a) <u>Nombre: Ermes Ovalle</u> b) <u>Cargo: Vocal</u> c) <u>Ocupación principal: Agricultor</u>	5. <u>Principales actividades que desarrolla la organización:</u> <ul style="list-style-type: none"> • <u>Charlas de primera comunión, confirmación</u> • <u>Celebraciones dominicales</u> 														
6. <u>Principales problemas que afectan el desarrollo de las actividades de la organización</u> <ul style="list-style-type: none"> • <u>No se brindó información</u> 7. <u>Alternativas que propone para solucionar los problemas identificados</u> <ul style="list-style-type: none"> • <u>No se brindó información</u> 															
IV. EXPERIENCIA Y CAPACIDADES DE LA ORGANIZACIÓN															
1. <u>Proyectos y / o trabajos ejecutados o en ejecución</u> a) <u>Nombre del proyecto:</u> <ul style="list-style-type: none"> • <u>Construcción de la iglesia de Trinidad de los Cerros</u> b) <u>Periodo de ejecución:</u> <ul style="list-style-type: none"> • <u>1993</u> c) <u>Procedencia de los recursos:</u> <ul style="list-style-type: none"> • <u>Parroquia de Capira</u> d) <u>Objetivos del proyecto:</u> <ul style="list-style-type: none"> • <u>Construir la iglesia de la comunidad de Trinidad de los Cerros</u> e) <u>Localización del proyecto:</u> <ul style="list-style-type: none"> • <u>Trinidad de los Cerros</u> f) <u>Beneficiarios: 61 Total 20 Hombres 24 Mujeres 17 Niños</u> g) <u>Tipo de actividad:</u> <ul style="list-style-type: none"> • <u>Organización comunitaria</u> h) <u>Resultados logrados:</u> <ul style="list-style-type: none"> • <u>No se brindó información</u> 															
2. <u>Proyectos y /o trabajos en etapa de formulación</u> <ul style="list-style-type: none"> • <u>No tiene</u> 															

V. DISPONIBILIDAD DE INFRAESTRUCTURA Y EQUIPO		
1. Descripción de los recursos identificados:		
<i>Recurso</i>	<i>Detalle</i>	<i>Cantidad</i>
Infraestructura	<u>Cuentan con la iglesia Comedor</u>	1
Otros	<u>Cuentan con terreno propio</u>	
VI. REFERENCIA O EXPERIENCIA DE TRABAJO CON OTROS ACTORES		
1. Descripción de la experiencia: <ul style="list-style-type: none"> • Sin experiencia 		
VII. IMPACTO EN LA SUBCUENCA		
1. <u>Identificación de actividades y forma de impacto en el área:</u> <ul style="list-style-type: none"> • <u>No hay impacto significativo</u> 		
2. <u>Identificación de contribución de la OBC en la protección, conservación y/o utilización de los recursos del área:</u> <ul style="list-style-type: none"> • <u>Orientar y capacitar a los moradores de la comunidad de la importancia de los recursos, ya que formamos parte de áreas protegidas (Parque Campana)</u> 		
VIII. IDENTIFICACIÓN DE FORTALEZAS Y DEBILIDADES DE LA ORGANIZACIÓN		
Fortalezas		Debilidades
<ul style="list-style-type: none"> • <u>Contamos con excelentes coordinadores del consejo pastoral</u> • <u>Predicamos el evangelio</u> • <u>Orientamos a los jóvenes</u> 		<ul style="list-style-type: none"> • <u>Falta de recursos económicos para pintar la iglesia</u>

Proyecto “Establecimiento y Fortalecimiento de Comités Locales por Subcuenca en la Cuenca Hidrográfica del Canal de Panamá”

Datos de las Organizaciones de Base Comunitaria – OBC

Nombre de la Organización: IGLESIA ADVENTISTA 7MO DÍA DE TRINIDAD DE LOS CERROS		
I. LOCALIZACIÓN		II. SITUACIÓN LEGAL
1. Subcuenca: <u>Trinidad</u> 2. Tramo: <u>Alto</u> 3. Comunidad: <u>Trinidad de los Cerros</u> 4. Dirección: a) <u>Calle: Trinidad de los Cerros</u> b) <u>Urbanización o sector: Trinidad de los Cerros</u> c) <u>Corregimiento: Cacao</u> d) <u>Distrito: Capira, Provincia Panamá</u>		1. <u>Naturaleza Legal:</u> a) Tiene personería jurídica <u> </u> Si <u> X </u> No b) Fecha de Fundación: <u>En el año 1998</u>
III. INFORMACIÓN GENERAL DE LA ORGANIZACIÓN		
1. <u>Directiva</u> <ul style="list-style-type: none"> <u>No tienen</u> 		4. <u>Objetivos de la Organización</u> <ul style="list-style-type: none"> <u>Proclamar el mensaje de salvación.</u>
2. <u>Número de miembros actuales</u> Total: <u>3</u> H <u>3</u> . Activos <u>3</u> . 3. <u>Persona que brindó la información:</u> a) <u>Nombre: Isidro Ovalle</u> b) <u>Cargo: Segundo Anciano</u> c) <u>Ocupación principal: No se brindó información</u>		5. <u>Principales actividades que desarrolla la organización:</u> <ul style="list-style-type: none"> <u>Recolección de cuota</u> <u>Escuela Sabática</u>
6. <u>Principales problemas que afectan el desarrollo de las actividades de la organización</u> <ul style="list-style-type: none"> <u>No manifiestan problemas</u> 		
7. <u>Alternativas que propone para solucionar los problemas identificados</u> <ul style="list-style-type: none"> <u>No proponen alternativas</u> 		
IV. EXPERIENCIA Y CAPACIDADES DE LA ORGANIZACIÓN		
1. <u>Proyectos y / o trabajos ejecutados o en ejecución</u> <ul style="list-style-type: none"> <u>No tienen</u> 		
2. <u>Proyectos y /o trabajos en etapa de formulación</u> <ul style="list-style-type: none"> <u>No tienen</u> 		
V. DISPONIBILIDAD DE INFRAESTRUCTURA Y EQUIPO		
1. <u>Descripción de los recursos identificados:</u>		
<i>Recurso</i>	<i>Detalle</i>	<i>Cantidad</i>
Infraestructura	Tienen un lote con un techo	1
VI. REFERENCIA O EXPERIENCIA DE TRABAJO CON OTROS ACTORES		
1. <u>Descripción de la experiencia:</u> <ul style="list-style-type: none"> <u>Hasta la fecha no han tenido</u> 		
VII. IMPACTO EN LA SUBCUENCA		
1. <u>Identificación de actividades y forma de impacto en el área:</u> <ul style="list-style-type: none"> <u>No se brindó información</u> 		
2. <u>Identificación de contribución de la OBC en la protección, conservación y/o utilización de los recursos del área:</u> <ul style="list-style-type: none"> <u>No se brindó información</u> 		
VIII. IDENTIFICACIÓN DE FORTALEZAS Y DEBILIDADES DE LA ORGANIZACIÓN		
<i>Fortalezas</i>		<i>Debilidades</i>
<ul style="list-style-type: none"> <u>Fortalecidos porque permanecen organizados</u> 		<ul style="list-style-type: none"> <u>La falta de comunicación</u>

Proyecto “Establecimiento y Fortalecimiento de Comités Locales por Subcuenca en la Cuenca Hidrográfica del Canal de Panamá”

Datos de las Organizaciones de Base Comunitaria – OBC

Nombre de la Organización: ACUEDUCTO RURAL DE TRINIDAD DE LAS MINAS														
I. LOCALIZACIÓN		II. SITUACIÓN LEGAL												
1. Subcuenca: <u>Trinidad</u> 2. Tramo: <u>Alto</u> 3. Comunidad: <u>Trinidad de las Minas</u> 4. Dirección: a) <u>Urbanización o sector: Trinidad de las Minas</u> b) <u>Corregimiento: El cacao</u> c) <u>Distrito: Capira, Provincia Panamá</u>		1. <u>Naturaleza Legal:</u> a) Tiene personería jurídica <u> </u> Si <u> X </u> No b) Fecha de Fundación: <u>2004</u>												
III. INFORMACIÓN GENERAL DE LA ORGANIZACIÓN														
1. <u>Directiva</u> <table border="1"> <thead> <tr> <th>Cargo</th> <th>Nombre Completo</th> </tr> </thead> <tbody> <tr> <td><i>Presidente</i></td> <td>Eusebio Reyes</td> </tr> <tr> <td><i>Secretario</i></td> <td>Elvia Reyes</td> </tr> <tr> <td><i>Fiscal</i></td> <td>Nereida Guerrero</td> </tr> <tr> <td><i>Tesorero</i></td> <td>Gabriel Rodríguez</td> </tr> <tr> <td><i>Vocales</i></td> <td>Mercedes Benítez</td> </tr> </tbody> </table>		Cargo	Nombre Completo	<i>Presidente</i>	Eusebio Reyes	<i>Secretario</i>	Elvia Reyes	<i>Fiscal</i>	Nereida Guerrero	<i>Tesorero</i>	Gabriel Rodríguez	<i>Vocales</i>	Mercedes Benítez	4. <u>Objetivos de la Organización</u> <ul style="list-style-type: none"> <u>Abastecer a toda la comunidad del vital líquido</u>
Cargo	Nombre Completo													
<i>Presidente</i>	Eusebio Reyes													
<i>Secretario</i>	Elvia Reyes													
<i>Fiscal</i>	Nereida Guerrero													
<i>Tesorero</i>	Gabriel Rodríguez													
<i>Vocales</i>	Mercedes Benítez													
2. <u>Número de miembros actuales</u> Total: <u> 7 </u> . 3. <u>Persona que brindó la información:</u> a) <u>Nombre: Gabriel Rodríguez</u> b) <u>Cargo: Tesorero</u> c) <u>Ocupación principal: Agricultor</u>														
5. <u>Principales actividades que desarrolla la organización:</u> <ul style="list-style-type: none"> <u>Se cobra una tarifa por el servicio del agua, siendo para los residentes de B/5.00 y para los de afuera B/25.00</u> 														
6. <u>Principales problemas que afectan el desarrollo de las actividades de la organización</u> <ul style="list-style-type: none"> <u>El verano produce una disminución en el abastecimiento del agua</u> 														
7. <u>Alternativas que propone para solucionar los problemas identificados</u> <ul style="list-style-type: none"> <u>Buscar fuentes de agua con un mantenimiento más satisfactorio</u> 														
IV. EXPERIENCIA Y CAPACIDADES DE LA ORGANIZACIÓN														
1. <u>Proyectos y / o trabajos ejecutados o en ejecución</u> <ul style="list-style-type: none"> <u>No tienen</u> 														
2. <u>Proyectos y /o trabajos en etapa de formulación</u> <ul style="list-style-type: none"> <u>No tienen</u> 														
V. DISPONIBILIDAD DE INFRAESTRUCTURA Y EQUIPO														
1. <u>Descripción de los recursos identificados:</u>														
<i>Recurso</i>	<i>Detalle</i>	<i>Cantidad</i>												
<ul style="list-style-type: none"> <u>No disponen de recursos</u> 														
VI. REFERENCIA O EXPERIENCIA DE TRABAJO CON OTROS ACTORES														
1. <u>Descripción de la experiencia:</u> <ul style="list-style-type: none"> <u>Sin experiencia</u> 														

VII. IMPACTO EN LA SUBCUENCA	
1. <u>Identificación de actividades y forma de impacto en el área:</u> <ul style="list-style-type: none"> • <u>No hay impacto negativo.</u> 	
2. <u>Identificación de contribución de la OBC en la protección, conservación y/o utilización de los recursos del área:</u> <ul style="list-style-type: none"> • <u>Reforestar el área donde se encuentran ubicadas las tomas de agua tomas de agua.</u> 	
VIII. IDENTIFICACIÓN DE FORTALEZAS Y DEBILIDADES DE LA ORGANIZACIÓN	
Fortalezas	Debilidades
<ul style="list-style-type: none"> • <u>Que el grupo es organizado</u> 	<ul style="list-style-type: none"> • <u>No hay</u>

Proyecto “Establecimiento y Fortalecimiento de Comités Locales por Subcuenca en la Cuenca Hidrográfica del Canal de Panamá”

Datos de las Organizaciones de Base Comunitaria – OBC

Nombre de la organización: COMITÉ CATÓLICO DE TRINIDAD DE LAS MINAS	
I. LOCALIZACIÓN	II. SITUACIÓN LEGAL
1. Subcuenca: <u>Río Trinidad</u> 2. Tramo: <u>Alto</u> 3. Comunidad: <u>Trinidad de las Minas</u> 4. Dirección: a) <u>Urbanización o sector: Trinidad de las Minas</u> b) <u>Corregimiento: Cacao</u> c) <u>Distrito: Capira, Provincia Panamá</u>	1. <u>Naturaleza Legal:</u> a) Tiene personería jurídica <u> </u> Si <u> </u> X <u> </u> No b) Fecha de Fundación: <u>3 de enero de 1988</u>
III. INFORMACIÓN GENERAL DE LA ORGANIZACIÓN	
1. <u>Directiva</u> • <u>No se brindó información</u>	4. <u>Objetivos de la Organización</u> • <u>La construcción de la iglesia y predicar el evangelio a la sociedad</u>
2. <u>Número de miembros actuales</u> Total: <u>8</u> 3. <u>Persona que brindó la información:</u> a) <u>Nombre: Sofía Sánchez</u> b) <u>Cargo: Delegado de la iglesia</u> c) <u>Ocupación principal: Agricultor</u>	5. <u>Principales actividades que desarrolla la organización:</u> • <u>Fiestas patronales de la Santísima Trinidad</u> • <u>Venta de comidas</u> • <u>Día familiar</u> • <u>Charlas de la primera comunión y de confirmación</u>
6. <u>Principales problemas que afectan el desarrollo de las actividades de la organización</u> • <u>No se brindó información</u>	
7. <u>Alternativas que propone para solucionar los problemas identificados</u> • <u>No se brindó la información</u>	
IV. EXPERIENCIA Y CAPACIDADES DE LA ORGANIZACIÓN	
1. <u>Proyectos y / o trabajos ejecutados o en ejecución</u> a) <u>Nombre del proyecto:</u> • <u>Comité católico de trinidad de Las Minas</u> b) <u>Periodo de ejecución:</u> • <u>1988</u> c) <u>Procedencia de los recursos:</u> • <u>Parroquia de Capira y del municipio</u> d) <u>Objetivos del proyecto:</u> • <u>La construcción de la iglesia de Trinidad de Las Minas</u> e) <u>Localización del proyecto:</u> • <u>Trinidad de Las Minas</u> f) <u>Beneficiarios: 37 Total 21 Hombres 16 Mujeres</u> g) <u>Tipo de actividad:</u> • <u>Organización comunitaria</u> h) <u>Resultados logrados:</u> • <u>Construcción y equipamiento de la iglesia de Trinidad de Las Minas y construcción de letrinas</u>	
2. <u>Proyectos y /o trabajos en etapa de formulación</u> • <u>No tiene</u>	

V. DISPONIBILIDAD DE INFRAESTRUCTURA Y EQUIPO		
1. Descripción de los recursos identificados:		
<i>Recurso</i>	<i>Detalle</i>	<i>Cantidad</i>
Infraestructura	<u>Cuentan con la iglesia</u>	
	<u>Comedor</u>	1
	<u>Dormitorio</u>	1
	<u>Letrina</u>	1
VI. REFERENCIA O EXPERIENCIA DE TRABAJO CON OTROS ACTORES		
1. Descripción de la experiencia:		
<ul style="list-style-type: none"> <u>Sin experiencia</u> 		
VII. IMPACTO EN LA SUBCUENCA		
1. Identificación de actividades y forma de impacto en el área:		
<ul style="list-style-type: none"> <u>Es poco el impacto, ya que son pocas las actividades que se desarrollan con respecto al ambiente</u> 		
2. Identificación de contribución de la OBC en la protección, conservación y/o utilización de los recursos del área:		
<ul style="list-style-type: none"> <u>Realizar jornadas de limpieza</u> <u>Procurar que las personas no contaminen los ríos y quebradas</u> 		
VIII. IDENTIFICACIÓN DE FORTALEZAS Y DEBILIDADES DE LA ORGANIZACIÓN		
<u>Fortalezas</u>	<u>Debilidades</u>	
<ul style="list-style-type: none"> <u>La participación de los moradores</u> <u>La puntualidad</u> 	<ul style="list-style-type: none"> <u>Falta de apoyo por parte del gobierno</u> <u>No brindan capacitación a los moradores</u> 	

Proyecto “Establecimiento y Fortalecimiento de Comités Locales por Subcuenca en la Cuenca Hidrográfica del Canal de Panamá”

Datos de las Organizaciones de Base Comunitaria – OBC

Nombre de la Organización: GRANJA SOSTENIBLE DE TRINIDAD DE LAS MINAS													
I. LOCALIZACIÓN													
1. Subcuenca: <u>Trinidad</u> 2. Tramo: <u>Alto</u> 3. Comunidad: <u>Trinidad de las Minas</u> 4. Dirección: a) <u>Urbanización o sector: Trinidad de las Minas</u> b) <u>Corregimiento: Cacao</u> c) <u>Distrito: Capira, Provincia Panamá</u>	II. SITUACIÓN LEGAL 1. <u>Naturaleza Legal:</u> a) Tiene personería jurídica <u> </u> Si <u> </u> X <u> </u> No b) Fecha de Fundación: <u>junio 2004</u>												
III. INFORMACIÓN GENERAL DE LA ORGANIZACIÓN													
1. <u>Directiva</u>	4. <u>Objetivos de la Organización</u> • <u>Producir alimentos para los socios de la directiva y para la venta.</u>												
<table border="1"> <thead> <tr> <th>Cargo</th> <th>Nombre Completo</th> </tr> </thead> <tbody> <tr> <td><u>Presidente</u></td> <td><u>Marciano Benítez</u></td> </tr> <tr> <td><u>Vicepresidente</u></td> <td><u>Rosa Ovalle</u></td> </tr> <tr> <td><u>Fiscal</u></td> <td><u>Sofía Sánchez</u></td> </tr> <tr> <td><u>Tesorero</u></td> <td><u>Manuel Martínez</u></td> </tr> <tr> <td><u>Vocales</u></td> <td><u>Natividad Rodríguez</u></td> </tr> </tbody> </table>		Cargo	Nombre Completo	<u>Presidente</u>	<u>Marciano Benítez</u>	<u>Vicepresidente</u>	<u>Rosa Ovalle</u>	<u>Fiscal</u>	<u>Sofía Sánchez</u>	<u>Tesorero</u>	<u>Manuel Martínez</u>	<u>Vocales</u>	<u>Natividad Rodríguez</u>
Cargo		Nombre Completo											
<u>Presidente</u>		<u>Marciano Benítez</u>											
<u>Vicepresidente</u>		<u>Rosa Ovalle</u>											
<u>Fiscal</u>		<u>Sofía Sánchez</u>											
<u>Tesorero</u>	<u>Manuel Martínez</u>												
<u>Vocales</u>	<u>Natividad Rodríguez</u>												
2. <u>Número de miembros actuales</u> Total: <u>15</u> .													
3. <u>Persona que brindó la información:</u> a) <u>Nombre: Marciano Benítez</u> b) <u>Cargo: Presidente</u> c) <u>Ocupación principal: Agricultor</u>													
5. <u>Principales actividades que desarrolla la organización:</u> • <u>Cría de cerdo.</u> • <u>Siembra de otoo, yuca, ñame, maíz, ají, cilantro</u>													
6. <u>Principales problemas que afectan el desarrollo de las actividades de la organización</u> • <u>No cuentan con transporte para la movilización de los productos</u> • <u>Los caminos se encuentran en mal estado, son poco accesibles.</u>													
7. <u>Alternativas que propone para solucionar los problemas identificados</u> • <u>Solicitar a las autoridades mejoras en el camino.</u>													
IV. EXPERIENCIA Y CAPACIDADES DE LA ORGANIZACIÓN													
1. <u>Proyectos y / o trabajos ejecutados o en ejecución</u> a) <u>Nombre del proyecto:</u> • <u>Producción de hortalizas</u> b) <u>Periodo de ejecución:</u> • <u>2000</u> c) <u>Procedencia de los recursos:</u> • <u>No se brindó información</u> d) <u>Objetivos del proyecto:</u> • <u>Producir para el consumo de los socios.</u> e) <u>Localización del proyecto:</u> • <u>Altos de las Minas</u> f) <u>Beneficiarios: 30 personas</u> g) <u>Tipo de actividad:</u> • <u>No se brindó información</u> h) <u>Resultados logrados:</u> • <u>Se logro la porqueriza.</u> • <u>La cosecha de las siembras de los distintos cultivos para el consumo y ventas de los productos</u>													
• 2. <u>Proyectos y /o trabajos en etapa de formulación: No tienen</u>													

V. DISPONIBILIDAD DE INFRAESTRUCTURA Y EQUIPO		
1. <u>Descripción de los recursos identificados:</u>		
<i>Recurso</i>	<i>Detalle</i>	<i>Cantidad</i>
<ul style="list-style-type: none"> No disponen de recursos 		
VI. REFERENCIA O EXPERIENCIA DE TRABAJO CON OTROS ACTORES		
1. <u>Descripción de la experiencia:</u>		
<ul style="list-style-type: none"> Sin experiencia 		
VII. IMPACTO EN LA SUBCUENCA		
1. <u>Identificación de actividades y forma de impacto en el área:</u>		
<ul style="list-style-type: none"> No tiene impacto negativo, ya que todas las actividades no afectan a las tomas de agua 		
2. <u>Identificación de contribución de la OBC en la protección, conservación y/o utilización de los recursos del área:</u>		
<ul style="list-style-type: none"> Reforestar la toma de agua y utilizar abono natural 		
VIII. IDENTIFICACIÓN DE FORTALEZAS Y DEBILIDADES DE LA ORGANIZACIÓN		
Fortalezas	Debilidades	
<ul style="list-style-type: none"> Cuentan con una directiva muy unida. 	<ul style="list-style-type: none"> Existen muchos miembros que son <u>analfabetas y no cuentan con las herramientas apropiadas para poder trabajar</u> 	

Proyecto “Establecimiento y Fortalecimiento de Comités Locales por Subcuenca en la Cuenca Hidrográfica del Canal de Panamá”

Datos de las Organizaciones de Base Comunitaria – OBC

Nombre de la organización: GRUPO VERANERO DE TRINIDAD DE LAS MINAS														
I. LOCALIZACIÓN														
1. Subcuenca: <u>Río Trinidad</u> 2. Tramo: <u>Alto</u> 3. Comunidad: <u>Trinidad de las Minas</u> 4. Dirección: a) <u>Urbanización o sector: Trinidad de las Minas</u> b) <u>Corregimiento: Cacao</u> c) <u>Distrito: Capira, Provincia Panamá</u>	II. SITUACIÓN LEGAL 1. <u>Naturaleza Legal:</u> a) Tiene personería jurídica <u>Si</u> <input checked="" type="checkbox"/> <u>No</u> b) Fecha de Fundación: <u>8 de agosto de 1997</u>													
III. INFORMACIÓN GENERAL DE LA ORGANIZACIÓN														
1. <u>Directiva</u> <table border="1"> <thead> <tr> <th>Cargo</th> <th>Nombre Completo</th> </tr> </thead> <tbody> <tr> <td><i>Presidente</i></td> <td>Edilsa Chirú</td> </tr> <tr> <td rowspan="5"><i>Miembros</i></td> <td>Arsenia Zoo</td> </tr> <tr> <td>Porfirio Núñez</td> </tr> <tr> <td>Julia Martínez</td> </tr> <tr> <td>Esilda Batista</td> </tr> <tr> <td>Uencelea Núñez</td> </tr> <tr> <td>Enelda Rodríguez</td> </tr> <tr> <td>Deisy Ferrer</td> </tr> <tr> <td>Cecilia Sánchez</td> </tr> </tbody> </table>	Cargo	Nombre Completo	<i>Presidente</i>	Edilsa Chirú	<i>Miembros</i>	Arsenia Zoo	Porfirio Núñez	Julia Martínez	Esilda Batista	Uencelea Núñez	Enelda Rodríguez	Deisy Ferrer	Cecilia Sánchez	4. <u>Objetivos de la Organización</u> <ul style="list-style-type: none"> <u>Es un grupo de mujeres para apoyar a sus hijos</u>
Cargo	Nombre Completo													
<i>Presidente</i>	Edilsa Chirú													
<i>Miembros</i>	Arsenia Zoo													
	Porfirio Núñez													
	Julia Martínez													
	Esilda Batista													
	Uencelea Núñez													
Enelda Rodríguez														
Deisy Ferrer														
Cecilia Sánchez														
2. <u>Número de miembros actuales</u> Total: <u>12</u> 3. <u>Persona que brindó la información:</u> a) <u>Nombre: Julia Martínez</u> b) <u>Cargo: Tesorera</u> c) <u>Ocupación principal: Ama de casa</u>	5. <u>Principales actividades que desarrolla la organización:</u> <ul style="list-style-type: none"> <u>Rifas</u> <u>Venta de comida</u> 													
6. <u>Principales problemas que afectan el desarrollo de las actividades de la organización</u> <ul style="list-style-type: none"> <u>Los moradores no cooperan</u> 														
7. <u>Alternativas que propone para solucionar los problemas identificados</u> <ul style="list-style-type: none"> <u>Realizar actividades para recoger fondos</u> <u>Pedir apoyo a las autoridades gubernamentales</u> 														
IV. EXPERIENCIA Y CAPACIDADES DE LA ORGANIZACIÓN														
1. <u>Proyectos y / o trabajos ejecutados o en ejecución</u> <ul style="list-style-type: none"> <u>No tiene</u> 														
2. <u>Proyectos y /o trabajos en etapa de formulación</u> <ul style="list-style-type: none"> <u>No tiene</u> 														

V. DISPONIBILIDAD DE INFRAESTRUCTURA Y EQUIPO		
1. <u>Descripción de los recursos identificados:</u>		
<i>Recurso</i>	<i>Detalle</i>	<i>Cantidad</i>
<ul style="list-style-type: none"> • <u>No disponen de recursos</u> 		
VI. REFERENCIA O EXPERIENCIA DE TRABAJO CON OTROS ACTORES		
1. <u>Descripción de la experiencia:</u>		
<ul style="list-style-type: none"> • <u>Sin experiencia</u> 		
VII. IMPACTO EN LA SUBCUENCA		
1. <u>Identificación de actividades y forma de impacto en el área:</u>		
<ul style="list-style-type: none"> • <u>No se brindó información</u> 		
2. <u>Identificación de contribución de la OBC en la protección, conservación y/o utilización de los recursos del área:</u>		
<ul style="list-style-type: none"> • <u>Cuidar y no contaminar el medio ambiente</u> 		
VIII. IDENTIFICACIÓN DE FORTALEZAS Y DEBILIDADES DE LA ORGANIZACIÓN		
Fortalezas		Debilidades
<ul style="list-style-type: none"> • <u>Las ganas de seguir adelante y pensar en el futuro</u> 		<ul style="list-style-type: none"> • <u>No tienen apoyo de las instituciones</u>

Proyecto “Establecimiento y Fortalecimiento de Comités Locales por Subcuenca en la Cuenca Hidrográfica del Canal de Panamá”

Datos de las Organizaciones de Base Comunitaria – OBC

Nombre de la Organización: ORGANIZACIÓN TRIPLE C DE TRINIDAD DE LAS MINAS															
I. LOCALIZACIÓN															
1. Subcuenca: <u>Trinidad</u> 2. Tramo: <u>Alto</u> 3. Comunidad: <u>Trinidad de las Minas</u> 4. Dirección: a) <u>Calle: principal, El Cacao</u> b) <u>Corregimiento: Cacao</u> c) <u>Distrito: Capira, Provincia Panamá</u> d) <u>Número de teléfono: 248-6862</u>	II. SITUACIÓN LEGAL 1. <u>Naturaleza Legal:</u> a) Tiene personería jurídica <u>Si</u> <input checked="" type="checkbox"/> <u>No</u> b) Fecha de Fundación: <u>15 de febrero de 2004</u>														
III. INFORMACIÓN GENERAL DE LA ORGANIZACIÓN															
1. <u>Directiva</u> <table border="1"> <thead> <tr> <th>Cargo</th> <th>Nombre Completo</th> </tr> </thead> <tbody> <tr> <td><u>Presidente</u></td> <td><u>Paulino Benítez</u></td> </tr> <tr> <td><u>Vicepresidente</u></td> <td><u>Esteban Reyes</u></td> </tr> <tr> <td><u>Secretario</u></td> <td><u>Anel Mariscal</u></td> </tr> <tr> <td><u>Fiscal</u></td> <td><u>José A. Herrera</u></td> </tr> <tr> <td><u>Tesorero</u></td> <td><u>Alejandro Ramos</u></td> </tr> <tr> <td><u>Vocales</u></td> <td><u>Venceslao Núñez</u></td> </tr> </tbody> </table>	Cargo	Nombre Completo	<u>Presidente</u>	<u>Paulino Benítez</u>	<u>Vicepresidente</u>	<u>Esteban Reyes</u>	<u>Secretario</u>	<u>Anel Mariscal</u>	<u>Fiscal</u>	<u>José A. Herrera</u>	<u>Tesorero</u>	<u>Alejandro Ramos</u>	<u>Vocales</u>	<u>Venceslao Núñez</u>	4. <u>Objetivos de la Organización</u> <ul style="list-style-type: none"> • <u>Crear un comité comunitario para el desarrollo sostenible</u> • <u>Mantener como organización para alcanzar beneficios en la comunidad</u>
Cargo	Nombre Completo														
<u>Presidente</u>	<u>Paulino Benítez</u>														
<u>Vicepresidente</u>	<u>Esteban Reyes</u>														
<u>Secretario</u>	<u>Anel Mariscal</u>														
<u>Fiscal</u>	<u>José A. Herrera</u>														
<u>Tesorero</u>	<u>Alejandro Ramos</u>														
<u>Vocales</u>	<u>Venceslao Núñez</u>														
2. <u>Número de miembros actuales</u> Total: <u>7</u> H <u>1</u> M <u>6</u> Activos <u>2</u> No Activos <u>5</u> 3. <u>Persona que brindó la información:</u> a) <u>Nombre: Anel Mariscal</u> b) <u>Cargo: Tesorero</u> c) <u>Ocupación principal: Agricultor</u>	5. <u>Principales actividades que desarrolla la organización:</u> <ul style="list-style-type: none"> • <u>Cultivos agrícolas orgánicos</u> • <u>Rifas</u> • <u>Ventas de productos</u> 														
6. <u>Principales problemas que afectan el desarrollo de las actividades de la organización</u> <ul style="list-style-type: none"> • <u>La comercialización de los productos (competencia)</u> • <u>Control de plagas y enfermedades</u> 7. <u>Alternativas que propone para solucionar los problemas identificados</u> <ul style="list-style-type: none"> • <u>Capacitación técnica en temas como cultivos orgánicos</u> • <u>Fortalecimiento a la junta directiva</u> 															
IV. EXPERIENCIA Y CAPACIDADES DE LA ORGANIZACIÓN															
1. <u>Proyectos y / o trabajos ejecutados o en ejecución</u> a) Nombre del proyecto: <ul style="list-style-type: none"> • <u>Porcinocultura</u> b) Periodo de ejecución: <ul style="list-style-type: none"> • <u>6 meses</u> c) Procedencia de los recursos: <ul style="list-style-type: none"> • <u>Proyecto Triple C</u> d) Objetivos del proyecto: <ul style="list-style-type: none"> • <u>Un porcentaje para comercializar y el resto para el consumo de los socios.</u> e) Localización del proyecto: <ul style="list-style-type: none"> • <u>Trinidad de las Minas</u> f) Beneficiarios: <u>53 beneficiarios</u> g) Tipo de actividad: <ul style="list-style-type: none"> • <u>Organización comunitaria</u> h) Resultados logrados: <ul style="list-style-type: none"> • <u>Cría de aves y la venta de las mismas</u> 															

2. <u>Proyectos y /o trabajos en etapa de formulación</u> <ul style="list-style-type: none"> • <u>No tienen</u>
--

V. DISPONIBILIDAD DE INFRAESTRUCTURA Y EQUIPO

1. Descripción de los recursos identificados:

<i>Recurso</i>	<i>Detalle</i>	<i>Cantidad</i>
Infraestructura	<u>Una galera para la porcicultura</u>	

VI. REFERENCIA O EXPERIENCIA DE TRABAJO CON OTROS ACTORES

1. Descripción de la experiencia:

- Sin experiencia

VII. IMPACTO EN LA SUBCUENCA

1. Identificación de actividades y forma de impacto en el área:

- Si se ve afectada, ya que es necesaria la limpieza de los suelos

2. Identificación de contribución de la OBC en la protección, conservación y/o utilización de los recursos del área:

- Procurar minimizar el uso de químicos

VIII. IDENTIFICACIÓN DE FORTALEZAS Y DEBILIDADES DE LA ORGANIZACIÓN

Fortalezas	Debilidades
<ul style="list-style-type: none"> • <u>Tiene una adecuada infraestructura para realizar las actividades</u> • <u>Ejecución de diferentes actividades en forma activa</u> 	<ul style="list-style-type: none"> • <u>Falta de apoyo de los mismos miembros de la organización, escaso apoyo por parte del Ministerio de Salud</u>

Proyecto “Establecimiento y Fortalecimiento de Comités Locales por Subcuenca en la Cuenca Hidrográfica del Canal de Panamá”

Datos de las Organizaciones de Base Comunitaria – OBC

Nombre de la organización: ASOCIACIÓN DE PADRES DE FAMILIA DE EL CHILENO	
I. LOCALIZACIÓN	II. SITUACIÓN LEGAL
1. Subcuenca: <u>Río Trinidad</u> 2. Tramo: <u>Alto</u> 3. Comunidad: <u>El Chileno</u> 4. Dirección: a) <u>Urbanización o sector: El Chileno</u> b) <u>Corregimiento: Cacao</u> c) <u>Distrito: Capira, Provincia Panamá</u>	1. <u>Naturaleza Legal:</u> a) Tiene personería jurídica <u> </u> Si <u> </u> X <u> </u> No b) Fecha de Fundación: <u>1988</u>
III. INFORMACIÓN GENERAL DE LA ORGANIZACIÓN	
1. <u>Directiva</u> <ul style="list-style-type: none"> • <u>No se brindó información</u> 	4. <u>Objetivos de la Organización</u> <ul style="list-style-type: none"> • <u>Apoyar a los niños y padres de familia durante el año escolar</u>
2. <u>Número de miembros actuales</u> Total: <u>No se brindó información</u> 3. <u>Persona que brindó la información:</u> a) <u>Nombre: Domingo Herrera</u> b) <u>Cargo: Presidente</u> c) <u>Ocupación principal: No se brindó información</u>	5. <u>Principales actividades que desarrolla la organización:</u> <ul style="list-style-type: none"> • <u>Mantenimiento de la escuela</u> • <u>Recolección de fondos</u>
6. <u>Principales problemas que afectan el desarrollo de las actividades de la organización</u> <ul style="list-style-type: none"> • <u>Malos caminos de acceso</u> • <u>Falta de puentes por las crecidas de los ríos y quebradas</u> • <u>Falta de recursos</u> 	
7. <u>Alternativas que propone para solucionar los problemas identificados</u> <ul style="list-style-type: none"> • <u>Apoyo y mayor presupuesto para mejorar la escuela</u> 	
IV. EXPERIENCIA Y CAPACIDADES DE LA ORGANIZACIÓN	
1. <u>Proyectos y / o trabajos ejecutados o en ejecución</u> a) Nombre del proyecto: <ul style="list-style-type: none"> • <u>Granjas sostenibles</u> b) Período de ejecución: <ul style="list-style-type: none"> • <u>4 años</u> c) Procedencia de los recursos: <ul style="list-style-type: none"> • <u>Primera dama</u> d) Objetivos del proyecto: <ul style="list-style-type: none"> • <u>Mantenimiento de 100 pollos</u> e) Localización del proyecto: <ul style="list-style-type: none"> • <u>Escuela Nuestra Señora de Fátima</u> f) Beneficiarios: <u>17 padres de familia y 40 niños</u> g) Tipo de actividad: <ul style="list-style-type: none"> • <u>Asistencia técnica</u> h) Resultados logrados: <ul style="list-style-type: none"> • <u>Se logra obtener comida para los niños</u> 	
2. <u>Proyectos y / o trabajos en etapa de formulación</u> <ul style="list-style-type: none"> • <u>No tiene</u> 	

V. DISPONIBILIDAD DE INFRAESTRUCTURA Y EQUIPO		
1. <u>Descripción de los recursos identificados:</u>		
<i>Recurso</i>	<i>Detalle</i>	<i>Cantidad</i>
<ul style="list-style-type: none"> • <u>No disponen de recursos</u> 		
VI. REFERENCIA O EXPERIENCIA DE TRABAJO CON OTROS ACTORES		
1. <u>Descripción de la experiencia:</u>		
<ul style="list-style-type: none"> • <u>MEDUCA</u> 		
VII. IMPACTO EN LA SUBCUENCA		
1. <u>Identificación de actividades y forma de impacto en el área:</u>		
<ul style="list-style-type: none"> • <u>No se brindó información</u> 		
2. <u>Identificación de contribución de la OBC en la protección, conservación y/o utilización de los recursos del área:</u>		
<ul style="list-style-type: none"> • <u>No se brindó información</u> 		
VIII. IDENTIFICACIÓN DE FORTALEZAS Y DEBILIDADES DE LA ORGANIZACIÓN		
Fortalezas		Debilidades
<ul style="list-style-type: none"> • <u>Se apoyan las actividades d los padres de familia</u> 		<ul style="list-style-type: none"> • <u>Falta de recursos económicos</u>

Proyecto “Establecimiento y Fortalecimiento de Comités Locales por Subcuenca en la Cuenca Hidrográfica del Canal de Panamá”

Datos de las Organizaciones de Base Comunitaria – OBC

Nombre de la organización: COMITÉ CATÓLICO DE EL CHILENO									
I. LOCALIZACIÓN	II. SITUACIÓN LEGAL								
1. Subcuenca: <u>Río Trinidad</u> 2. Tramo: <u>Alto</u> 3. Comunidad: <u>El Chileno</u> 4. Dirección: a) <u>Urbanización o sector: El Chileno</u> b) <u>Corregimiento: Cacao</u> c) <u>Distrito: Capira, Provincia Panamá</u>	1. <u>Naturaleza Legal:</u> a) Tiene personería jurídica <u>Si</u> <input checked="" type="checkbox"/> <u>No</u> b) Fecha de Fundación: <u>1994</u>								
III. INFORMACIÓN GENERAL DE LA ORGANIZACIÓN									
1. <u>Directiva</u> <table border="1" style="width: 100%; border-collapse: collapse;"> <thead> <tr> <th style="width: 25%;">Cargo</th> <th>Nombre Completo</th> </tr> </thead> <tbody> <tr> <td><u>Presidente</u></td> <td>Esteban Herrera</td> </tr> <tr> <td><u>Secretario</u></td> <td>Donato Gil</td> </tr> <tr> <td><u>Fiscal</u></td> <td>Gertrudis Domínguez</td> </tr> </tbody> </table>	Cargo	Nombre Completo	<u>Presidente</u>	Esteban Herrera	<u>Secretario</u>	Donato Gil	<u>Fiscal</u>	Gertrudis Domínguez	4. <u>Objetivos de la Organización</u> <ul style="list-style-type: none"> <u>Mantener unidas a las familias y organizar todas las actividades que se desarrollan en la iglesia</u>
Cargo	Nombre Completo								
<u>Presidente</u>	Esteban Herrera								
<u>Secretario</u>	Donato Gil								
<u>Fiscal</u>	Gertrudis Domínguez								
2. <u>Número de miembros actuales</u> Total: <u>3</u> 3. <u>Persona que brindó la información:</u> a) <u>Nombre: Esteban Herrera</u> b) <u>Cargo: Presidente</u> c) <u>Ocupación principal: Agricultor</u>	5. <u>Principales actividades que desarrolla la organización:</u> <ul style="list-style-type: none"> <u>La celebración de nuestra Señora de Fátima</u> 								
6. <u>Principales problemas que afectan el desarrollo de las actividades de la organización</u> <ul style="list-style-type: none"> <u>Falta de recursos por parte de la parroquia para la construcción de la iglesia en las condiciones adecuadas</u> 									
7. <u>Alternativas que propone para solucionar los problemas identificados</u> <ul style="list-style-type: none"> <u>Que la parroquia tenga mayor presencia dentro de las comunidades</u> 									
IV. EXPERIENCIA Y CAPACIDADES DE LA ORGANIZACIÓN									
1. <u>Proyectos y / o trabajos ejecutados o en ejecución</u> <ul style="list-style-type: none"> <u>No tiene</u> 									
2. <u>Proyectos y /o trabajos en etapa de formulación</u> a) <u>Nombre del proyecto:</u> <ul style="list-style-type: none"> <u>Construcción de la capilla de concreto</u> b) <u>Periodo de ejecución:</u> <ul style="list-style-type: none"> <u>2007</u> c) <u>Procedencia de los recursos:</u> <ul style="list-style-type: none"> <u>Iglesia católica</u> d) <u>Objetivos del proyecto:</u> <ul style="list-style-type: none"> <u>Mejorar las condiciones de infraestructura de la capilla en donde se realicen las misas</u> e) <u>Localización del proyecto:</u> <ul style="list-style-type: none"> <u>El Chileno</u> f) <u>Beneficiarios esperados: 267 Total</u> g) <u>Tipo de actividad:</u> <ul style="list-style-type: none"> <u>Construcción de la capilla</u> h) <u>Resultados esperados:</u> <ul style="list-style-type: none"> <u>Obtener una infraestructura en condiciones optimas para realizar las misas</u> 									

V. DISPONIBILIDAD DE INFRAESTRUCTURA Y EQUIPO		
1. Descripción de los recursos identificados:		
<i>Recurso</i>	<i>Detalle</i>	<i>Cantidad</i>
Infraestructura	<u>Cuentan con infraestructura</u>	
Equipo	<u>Banquillos de madera</u>	
VI. REFERENCIA O EXPERIENCIA DE TRABAJO CON OTROS ACTORES		
1. Descripción de la experiencia:		
<ul style="list-style-type: none"> • <u>Sin experiencia</u> 		
VII. IMPACTO EN LA SUBCUENCA		
1. Identificación de actividades y forma de impacto en el área:		
<ul style="list-style-type: none"> • <u>No hay impacto, ya que las actividades no influyen en la cuenca</u> 		
2. Identificación de contribución de la OBC en la protección, conservación y/o utilización de los recursos del área:		
<ul style="list-style-type: none"> • <u>Concienciar a las personas para que no destruyan las tomas de agua</u> 		
VIII. IDENTIFICACIÓN DE FORTALEZAS Y DEBILIDADES DE LA ORGANIZACIÓN		
Fortalezas		Debilidades
<ul style="list-style-type: none"> • <u>Deseo de trabajar</u> • <u>Fe en Dios</u> 		<ul style="list-style-type: none"> • <u>No cuentan con una infraestructura adecuada</u> • <u>Falta de recursos económicos</u>

Proyecto “Establecimiento y Fortalecimiento de Comités Locales por Subcuenca en la Cuenca Hidrográfica del Canal de Panamá”

Datos de las Organizaciones de Base Comunitaria – OBC

Nombre de la organización: COMITÉ DE MANTENIMIENTO DEL ACUEDUCTO DE EL CHILENO	
I. LOCALIZACIÓN	II. SITUACIÓN LEGAL
1. Subcuenca: <u>Río Trinidad</u> 2. Tramo: <u>Alto</u> 3. Comunidad: <u>El Chileno</u> 4. Dirección: a) <u>Urbanización : El Chileno</u> b) <u>Corregimiento: Cacao</u> c) <u>Distrito: Capira, Provincia Panamá</u>	1. <u>Naturaleza Legal:</u> a) Tiene personería jurídica <u> </u> Si <u> X </u> No b) Fecha de Fundación: <u>1998</u>
III. INFORMACIÓN GENERAL DE LA ORGANIZACIÓN	
1. <u>Directiva</u> <ul style="list-style-type: none"> • <u>No se brindó información</u> 	4. <u>Objetivos de la Organización</u> <ul style="list-style-type: none"> • <u>Construir el acueducto de la comunidad El Chileno</u>
2. <u>Número de miembros actuales</u> Total: <u> 5 </u> . 3. <u>Persona que brindó la información:</u> a) <u>Nombre: Esteban Herrera</u> b) <u>Cargo: Coordinador</u> c) <u>Ocupación principal: Agricultor</u>	5. <u>Principales actividades que desarrolla la organización:</u> <ul style="list-style-type: none"> • <u>Reuniones para coordinar trabajos</u> • <u>Cuotas para recolectar fondos</u>
6. <u>Principales problemas que afectan el desarrollo de las actividades de la organización</u> <ul style="list-style-type: none"> • <u>Poca participación de los moradores de la comunidad</u> • <u>Falta de recursos económicos para la ampliación del acueducto</u> • <u>Falta de materiales como cloro y otros</u> 	
7. <u>Alternativas que propone para solucionar los problemas identificados</u> <ul style="list-style-type: none"> • <u>Reunir a la comunidad para buscar apoyo del gobierno</u> 	
IV. EXPERIENCIA Y CAPACIDADES DE LA ORGANIZACIÓN	
1. <u>Proyectos y / o trabajos ejecutados o en ejecución</u> a) Nombre del proyecto: <ul style="list-style-type: none"> • <u>Construcción del acueducto El Chileno</u> b) Período de ejecución: <ul style="list-style-type: none"> • <u>1999</u> c) Procedencia de los recursos: <ul style="list-style-type: none"> • <u>FIS</u> • <u>MINSA</u> d) Objetivos del proyecto: <ul style="list-style-type: none"> • <u>Construcción del acueducto de la comunidad de El Chileno</u> e) Localización del proyecto: <ul style="list-style-type: none"> • <u>El Chileno</u> f) Beneficiarios: <u>50</u> Total <u> 24 </u> Hombres <u> 26 </u> Mujeres g) Tipo de actividad: <ul style="list-style-type: none"> • <u>Organización comunitaria</u> h) Resultados logrados: <ul style="list-style-type: none"> • <u>La construcción del acueducto de la comunidad El Chileno</u> 	
2. <u>Proyectos y /o trabajos en etapa de formulación</u> <ul style="list-style-type: none"> • <u>No tiene</u> 	

V. DISPONIBILIDAD DE INFRAESTRUCTURA Y EQUIPO		
1. <u>Descripción de los recursos identificados:</u>		
<i>Recurso</i>	<i>Detalle</i>	<i>Cantidad</i>
Equipo	<u>Tanque de reserva de agua</u>	
VI. REFERENCIA O EXPERIENCIA DE TRABAJO CON OTROS ACTORES		
1. <u>Descripción de la experiencia:</u>		
<ul style="list-style-type: none"> • <u>Sin experiencia</u> 		
VII. IMPACTO EN LA SUBCUENCA		
1. <u>Identificación de actividades y forma de impacto en el área:</u>		
<ul style="list-style-type: none"> • <u>No se brindó información</u> 		
2. <u>Identificación de contribución de la OBC en la protección, conservación y/o utilización de los recursos del área:</u>		
<ul style="list-style-type: none"> • <u>Concienciar a las personas a través de capacitaciones para la conservación de la subcuenca</u> 		
VIII. IDENTIFICACIÓN DE FORTALEZAS Y DEBILIDADES DE LA ORGANIZACIÓN		
Fortalezas		Debilidades
<ul style="list-style-type: none"> • <u>Estamos organizados</u> • <u>Deseos de continuar trabajando</u> 		<ul style="list-style-type: none"> • <u>Falta de recursos económicos</u> • <u>No hay apoyo del representante</u>

Proyecto “Establecimiento y Fortalecimiento de Comités Locales por Subcuenca en la Cuenca Hidrográfica del Canal de Panamá”

Datos de las Organizaciones de Base Comunitaria – OBC

Nombre de la Organización: ASOCIACIÓN DE PADRES DE FAMILIA DE EL JAGUA O LA JAGUA															
I. LOCALIZACIÓN	II. SITUACIÓN LEGAL														
1. Subcuenca: <u>Trinidad</u> 2. Tramo: <u>Alto</u> 3. Comunidad: <u>El Jagua</u> 4. Dirección: a) <u>Calle :El Jagua</u> b) <u>Urbanización o sector: El Jagua</u> c) <u>Corregimiento: Cacao</u> d) <u>Distrito: Capira, Provincia Panamá</u>	1. <u>Naturaleza Legal:</u> a) Tiene personería jurídica <u> </u> Si <u> X </u> No b) Fecha de Fundación: <u>28 de Mayo de 2006</u>														
III. INFORMACIÓN GENERAL DE LA ORGANIZACIÓN															
1. <u>Directiva</u> <table border="1"> <thead> <tr> <th>Cargo</th> <th>Nombre Completo</th> </tr> </thead> <tbody> <tr> <td><i>Presidente</i></td> <td>Ramón E. Navarro</td> </tr> <tr> <td><i>Vicepresidente</i></td> <td>Andrés Velásquez</td> </tr> <tr> <td><i>Secretario</i></td> <td>Rene Rodríguez</td> </tr> <tr> <td><i>Fiscal</i></td> <td>Epifania Surely</td> </tr> <tr> <td><i>Tesorero</i></td> <td>Antonio</td> </tr> <tr> <td><i>Vocales</i></td> <td>Felicita Martínez</td> </tr> </tbody> </table>	Cargo	Nombre Completo	<i>Presidente</i>	Ramón E. Navarro	<i>Vicepresidente</i>	Andrés Velásquez	<i>Secretario</i>	Rene Rodríguez	<i>Fiscal</i>	Epifania Surely	<i>Tesorero</i>	Antonio	<i>Vocales</i>	Felicita Martínez	3. <u>Objetivos de la Organización</u> <ul style="list-style-type: none"> • <u>Trabajar para darle mejores condiciones a la escuela.</u> • <u>Organizarse para recolectar fondos.</u>
Cargo	Nombre Completo														
<i>Presidente</i>	Ramón E. Navarro														
<i>Vicepresidente</i>	Andrés Velásquez														
<i>Secretario</i>	Rene Rodríguez														
<i>Fiscal</i>	Epifania Surely														
<i>Tesorero</i>	Antonio														
<i>Vocales</i>	Felicita Martínez														
2. <u>Número de miembros actuales</u> Total: <u> 6 </u> H <u> 4 </u> M <u> 2 </u> . Activos <u> 6 </u> . 3. <u>Persona que brindó la información:</u> a) <u>Nombre: Ramón E. Navarro</u> b) <u>Cargo: Presidente</u> c) <u>Ocupación principal: Agricultor</u>	4. <u>Principales actividades que desarrolla la organización:</u> <ul style="list-style-type: none"> • <u>Ventas de comidas</u> • <u>Rifas de comida</u> 														
6. <u>Principales problemas que afectan el desarrollo de las actividades de la organización</u> <ul style="list-style-type: none"> • <u>Calidad y cantidad de agua, carece mucho</u> • <u>Malas condiciones de la infraestructura escolar</u> 															
7. <u>Alternativas que propone para solucionar los problemas identificados</u> <ul style="list-style-type: none"> • <u>Asistencia técnica para mejorar la fuente de agua</u> • <u>Mejoramiento de la infraestructura escolar</u> 															

IV. EXPERIENCIA Y CAPACIDADES DE LA ORGANIZACIÓN
<p>1. <u>Proyectos y / o trabajos ejecutados o en ejecución</u></p> <p>a) Nombre del proyecto:</p> <ul style="list-style-type: none"> • <u>Hortalizas escolares</u> <p>b) Periodo de ejecución:</p> <ul style="list-style-type: none"> • <u>2 meses</u> <p>c) Procedencia de los recursos:</p> <ul style="list-style-type: none"> • <u>MIDA</u> <p>d) Objetivos del proyecto:</p> <ul style="list-style-type: none"> • <u>Venta del producto, ofrecer parte de la producción a los estudiantes</u> <p>e) Localización del proyecto:</p> <ul style="list-style-type: none"> • <u>Comunidad el Jagua, Corregimiento de Cacao</u> <p>f) Beneficiarios: <u>30 estudiantes</u></p> <p>g) Tipo de actividad:</p> <ul style="list-style-type: none"> • <u>Actualmente se necesita asistencia técnica para poder lograr el beneficio esperado.</u> <p>h) Resultados logrados:</p> <ul style="list-style-type: none"> • <u>Es la primera actividad que se realiza</u>
<p>2. <u>Proyectos y /o trabajos en etapa de formulación</u></p> <ul style="list-style-type: none"> • <u>No tienen</u>

V. DISPONIBILIDAD DE INFRAESTRUCTURA Y EQUIPO						
1. <u>Descripción de los recursos identificados:</u>						
<table border="1" style="width: 100%; border-collapse: collapse;"> <thead> <tr> <th style="width: 33%;"><i>Recurso</i></th> <th style="width: 33%;"><i>Detalle</i></th> <th style="width: 33%;"><i>Cantidad</i></th> </tr> </thead> <tbody> <tr> <td colspan="3"> <ul style="list-style-type: none"> • <u>No disponen de recursos</u> </td> </tr> </tbody> </table>	<i>Recurso</i>	<i>Detalle</i>	<i>Cantidad</i>	<ul style="list-style-type: none"> • <u>No disponen de recursos</u> 		
<i>Recurso</i>	<i>Detalle</i>	<i>Cantidad</i>				
<ul style="list-style-type: none"> • <u>No disponen de recursos</u> 						

VI. REFERENCIA O EXPERIENCIA DE TRABAJO CON OTROS ACTORES
<p>1. <u>Descripción de la experiencia:</u></p> <ul style="list-style-type: none"> • <u>Han realizado trabajo con el Señor Concepción Samaniego del Jagua</u>

VIII. IMPACTO EN LA SUBCUENCA
<p>1. <u>Identificación de actividades y forma de impacto en el área:</u></p> <ul style="list-style-type: none"> • <u>Las actividades no ocupan gran espacio, y por el contrario, se incentiva la siembra de cultivos frutales y maderables</u> <p>2. <u>Identificación de contribución de la OBC en la protección, conservación y/o utilización de los recursos del área:</u></p> <ul style="list-style-type: none"> • <u>Minimizar la tala de árboles y aumentar la actividad de reforestación</u>

VIII. IDENTIFICACIÓN DE FORTALEZAS Y DEBILIDADES DE LA ORGANIZACIÓN	
Fortalezas	Debilidades
<ul style="list-style-type: none"> • <u>Unión del grupo como asociación</u> • <u>Buenos resultados en la producción</u> 	<ul style="list-style-type: none"> • <u>Se requiere más recurso para mejorar la infraestructura</u>

Proyecto “Establecimiento y Fortalecimiento de Comités Locales por Subcuenca en la Cuenca Hidrográfica del Canal de Panamá”

Datos de las Organizaciones de Base Comunitaria – OBC

Nombre de la Organización: COMITÉ CATÓLICO DE EL JAGUA O LA JAGUA															
I. LOCALIZACIÓN															
1. Subcuenca: <u>Trinidad</u> 2. Tramo: <u>Alto</u> 3. Comunidad: <u>El Jagua</u> 4. Dirección: a) <i>Urbanización o sector:</i> <u>El Jagua</u> b) <i>Corregimiento:</i> <u>El cacao</u> c) <i>Distrito:</i> <u>Capira, Provincia Panamá</u>	II. SITUACIÓN LEGAL 1. <u>Naturaleza Legal:</u> a) Tiene personería jurídica Si <u>X</u> No d) Fecha de Fundación: <u>5 de agosto 1988</u>														
III. INFORMACIÓN GENERAL DE LA ORGANIZACIÓN															
1. <u>Directiva</u> <table border="1"> <thead> <tr> <th><i>Cargo</i></th> <th><i>Nombre Completo</i></th> </tr> </thead> <tbody> <tr> <td><i>Coordinador</i></td> <td>Mauricio Martínez</td> </tr> <tr> <td><i>Vicepresidente</i></td> <td></td> </tr> <tr> <td><i>Secretario</i></td> <td>Francisco Martínez</td> </tr> <tr> <td><i>Fiscal</i></td> <td>Anita Martínez</td> </tr> <tr> <td><i>Tesorero</i></td> <td>Cayetano Samaniego</td> </tr> <tr> <td><i>Vocales</i></td> <td>Juan Martínez</td> </tr> </tbody> </table>	<i>Cargo</i>	<i>Nombre Completo</i>	<i>Coordinador</i>	Mauricio Martínez	<i>Vicepresidente</i>		<i>Secretario</i>	Francisco Martínez	<i>Fiscal</i>	Anita Martínez	<i>Tesorero</i>	Cayetano Samaniego	<i>Vocales</i>	Juan Martínez	4. <u>Objetivos de la Organización</u> <ul style="list-style-type: none"> <u>Predicar la palabra de Dios y dar buenos ejemplos</u>
<i>Cargo</i>	<i>Nombre Completo</i>														
<i>Coordinador</i>	Mauricio Martínez														
<i>Vicepresidente</i>															
<i>Secretario</i>	Francisco Martínez														
<i>Fiscal</i>	Anita Martínez														
<i>Tesorero</i>	Cayetano Samaniego														
<i>Vocales</i>	Juan Martínez														
2. <u>Número de miembros actuales</u> Total: <u>3</u> 3. <u>Persona que brindó la información:</u> a) <i>Nombre:</i> <u>Juan M.</u> b) <i>Cargo:</i> <u>Coordinador</u> c) <i>Ocupación principal:</i> <u>Delegado de la palabra</u>	4. <u>Principales actividades que desarrolla la organización:</u> <ul style="list-style-type: none"> <u>Ventas de comida para recolectar fondos</u> <u>Brindar charlas de primera comunión y confirmación</u> 														
6. <u>Principales problemas que afectan el desarrollo de las actividades de la organización</u> <ul style="list-style-type: none"> <u>Otras religiones que confunden a las personas</u> <u>La falta de participación</u> 															
7. <u>Alternativas que propone para solucionar los problemas identificado</u> <ul style="list-style-type: none"> <u>Organizar a las comunidades y orientarlos para que asistan a la iglesia</u> 															
IV. EXPERIENCIA Y CAPACIDADES DE LA ORGANIZACIÓN															
1. <u>Proyectos y / o trabajos ejecutados o en ejecución</u> <ul style="list-style-type: none"> <u>No tiene</u> 															
2. <u>Proyectos y /o trabajos en etapa de formulación</u> <ul style="list-style-type: none"> <u>No Tiene</u> 															

V. DISPONIBILIDAD DE INFRAESTRUCTURA Y EQUIPO		
1. Descripción de los recursos identificados:		
<i>Recurso</i>	<i>Detalle</i>	<i>Cantidad</i>
Infraestructura	<u>Contamos con una pequeña iglesia</u> <u>Cocina</u> <u>Banquillos</u>	1 24
VI. REFERENCIA O EXPERIENCIA DE TRABAJO CON OTROS ACTORES		
1. Descripción de la experiencia:		
<ul style="list-style-type: none"> • <u>Sin experiencia</u> 		
VII. IMPACTO EN LA SUBCUENCA		
1. Identificación de actividades y forma de impacto en el área:		
<ul style="list-style-type: none"> • <u>No se brindó información</u> 		
2. Identificación de contribución de la OBC en la protección, conservación y/o utilización de los recursos del área:		
<ul style="list-style-type: none"> • <u>Orientarlos sobre la importancia de los recursos naturales y el medio ambiente</u> 		
VIII. IDENTIFICACIÓN DE FORTALEZAS Y DEBILIDADES DE LA ORGANIZACIÓN		
Fortalezas		Debilidades
<ul style="list-style-type: none"> • <u>Responsabilidad</u> • <u>Puntualidad en los trabajos</u> 		<ul style="list-style-type: none"> • <u>No se brindó información</u>

Proyecto “Establecimiento y Fortalecimiento de Comités Locales por Subcuenca en la Cuenca Hidrográfica del Canal de Panamá”

Datos de las Organizaciones de Base Comunitaria – OBC

Nombre de la Organización: COMITÉ DE AGUA DE EL JAGUA O LA JAGUA															
I. LOCALIZACIÓN	II. SITUACIÓN LEGAL														
1. Subcuenca: <u>Trinidad</u> 2. Tramo: <u>Alto</u> 3. Comunidad: <u>El Jagua</u> 4. Dirección: d) <u>Urbanización o sector: El Jagua cerca de la escuela</u> e) <u>Corregimiento: El cacao</u> f) <u>Distrito: Capira, Provincia Panamá</u>	1. <u>Naturaleza Legal:</u> a) Tiene personería jurídica <u> </u> Si <u> X </u> No d) Fecha de Fundación: <u>1994</u>														
III. INFORMACIÓN GENERAL DE LA ORGANIZACIÓN															
1. <u>Directiva</u> <table border="1" style="width: 100%; border-collapse: collapse;"> <thead> <tr> <th style="width: 25%;">Cargo</th> <th>Nombre Completo</th> </tr> </thead> <tbody> <tr> <td><u>Presidente</u></td> <td>Cristino Martínez</td> </tr> <tr> <td><u>Vicepresidente</u></td> <td></td> </tr> <tr> <td><u>Secretario</u></td> <td>Anita Martínez</td> </tr> <tr> <td><u>Fiscal</u></td> <td>Juan Martínez</td> </tr> <tr> <td><u>Tesorero</u></td> <td>Calletano Samaniego</td> </tr> <tr> <td><u>Vocales</u></td> <td>Sotero Reyes</td> </tr> </tbody> </table>	Cargo	Nombre Completo	<u>Presidente</u>	Cristino Martínez	<u>Vicepresidente</u>		<u>Secretario</u>	Anita Martínez	<u>Fiscal</u>	Juan Martínez	<u>Tesorero</u>	Calletano Samaniego	<u>Vocales</u>	Sotero Reyes	4. <u>Objetivos de la Organización</u> <ul style="list-style-type: none"> • <u>Llevar el agua a la comunidad</u> • <u>Mejorar la calidad de vida</u> • <u>Lograr mejores condiciones de vida</u>
Cargo	Nombre Completo														
<u>Presidente</u>	Cristino Martínez														
<u>Vicepresidente</u>															
<u>Secretario</u>	Anita Martínez														
<u>Fiscal</u>	Juan Martínez														
<u>Tesorero</u>	Calletano Samaniego														
<u>Vocales</u>	Sotero Reyes														
2. <u>Número de miembros actuales</u> Total: <u> 7 </u> H <u> 1 </u> M <u> 6 </u> Activos <u> 2 </u> No Activos <u> 5 </u>	5. <u>Principales actividades que desarrolla la organización:</u> <ul style="list-style-type: none"> • <u>Rifas y tamales</u> 														
3. <u>Persona que brindó la información:</u> a) <u>Nombre: Anita Martínez</u> b) <u>Cargo: Secretaria</u> c) <u>Ocupación principal: Ama de casa</u>															
6. <u>Principales problemas que afectan el desarrollo de las actividades de la organización</u> <ul style="list-style-type: none"> • <u>La falta de cooperación por miembros de organizaciones gubernamentales (IDAAN, MINSA)</u> • <u>La falta de recursos económicos</u> 															
7. <u>Alternativas que propone para solucionar los problemas identificados</u> <u>Buscar apoyo con instituciones para lograr el abastecimiento de agua (IDAAN, MINSA, Centro de Salud)</u>															

IV. EXPERIENCIA Y CAPACIDADES DE LA ORGANIZACIÓN
<p>1. <u>Proyectos y / o trabajos ejecutados o en ejecución</u></p> <p>a) Nombre del proyecto:</p> <ul style="list-style-type: none"> • <u>Colocación de un tanque de agua</u> <p>b) Periodo de ejecución:</p> <ul style="list-style-type: none"> • <u>2002-2003</u> <p>c) Procedencia de los recursos:</p> <ul style="list-style-type: none"> • <u>MINSA</u> <p>d) Objetivos del proyecto:</p> <ul style="list-style-type: none"> • <u>Mejorar la calidad de agua dentro de la comunidad</u> <p>e) Localización del proyecto:</p> <ul style="list-style-type: none"> • <u>El Jagua</u> <p>f) Beneficiarios: <u>la mitad de la comunidad incluyendo la escuela</u></p> <p>g) Tipo de actividad:</p> <ul style="list-style-type: none"> • <u>Organización comunitaria y asistencia técnica del MINSA</u> <p>h) Resultados logrados:</p> <ul style="list-style-type: none"> • <u>Se logró la colocación del tanque de agua, l toma de agua y la instalación de las tuberías</u>
<p>2. <u>Proyectos y /o trabajos en etapa de formulación</u></p> <ul style="list-style-type: none"> • <u>No Tiene</u>

V. DISPONIBILIDAD DE INFRAESTRUCTURA Y EQUIPO		
1. <u>Descripción de los recursos identificados:</u>		
<i>Recurso</i>	<i>Detalle</i>	<i>Cantidad</i>
Infraestructura	<u>No tienen infraestructura. Las reuniones las realizan en la casa de algún miembro de la organización</u>	

VI. REFERENCIA O EXPERIENCIA DE TRABAJO CON OTROS ACTORES
2. <u>Descripción de la experiencia:</u>
<ul style="list-style-type: none"> • <u>Sin experiencia</u>

VII. IMPACTO EN LA SUBCUENCA
3. <u>Identificación de actividades y forma de impacto en el área:</u>
<ul style="list-style-type: none"> • <u>Si tiene impacto porque se mejora el recurso hídrico (agua) pero necesitan más orientación</u>
4. <u>Identificación de contribución de la OBC en la protección, conservación y/o utilización de los recursos del área:</u>
<ul style="list-style-type: none"> • <u>Cuidar los recursos naturales, árboles, fauna (gato solo, conejo, venado) y la flora.</u>

VIII. IDENTIFICACIÓN DE FORTALEZAS Y DEBILIDADES DE LA ORGANIZACIÓN	
Fortalezas	Debilidades
<u>Están organizados y se mantienen unidos con deseos de mejorar cada día más sus necesidades</u>	<ul style="list-style-type: none"> • <u>La falta de capacitación a través de seminarios que los ayuden a seguir superándose y así lograr sus objetivos</u>

Proyecto “Establecimiento y Fortalecimiento de Comités Locales por Subcuenca en la Cuenca Hidrográfica del Canal de Panamá”

Datos de las Organizaciones de Base Comunitaria – OBC

Nombre de la Organización: NUEVO AMANECER DE EL JAGUA O LA JAGUA															
I. LOCALIZACIÓN															
1. Subcuenca: <u>Trinidad</u> 2. Tramo: <u>Alto</u> 3. Comunidad: <u>El Jagua</u> 4. Dirección: a) <u>Urbanización o sector: El Jagua cerca de la escuela</u> b) <u>Corregimiento: Cacao</u> c) <u>Distrito: Capira, Provincia Panamá</u>	II. SITUACIÓN LEGAL 1. <u>Naturaleza Legal:</u> a) Tiene personería jurídica _____ Si <u>X</u> No b) Fecha de Fundación: <u>octubre 2000</u>														
III. INFORMACIÓN GENERAL DE LA ORGANIZACIÓN															
1. <u>Directiva</u> <table border="1"> <thead> <tr> <th>Cargo</th> <th>Nombre Completo</th> </tr> </thead> <tbody> <tr> <td><u>Presidente</u></td> <td>Juan Bautista Martínez</td> </tr> <tr> <td><u>Vicepresidente</u></td> <td></td> </tr> <tr> <td><u>Secretario</u></td> <td>Francisco Martínez</td> </tr> <tr> <td><u>Fiscal</u></td> <td>Juan Martínez</td> </tr> <tr> <td><u>Tesorero</u></td> <td>Arsenio Ovalle</td> </tr> <tr> <td><u>Vocales</u></td> <td>Guadalupe Meneses</td> </tr> </tbody> </table>	Cargo	Nombre Completo	<u>Presidente</u>	Juan Bautista Martínez	<u>Vicepresidente</u>		<u>Secretario</u>	Francisco Martínez	<u>Fiscal</u>	Juan Martínez	<u>Tesorero</u>	Arsenio Ovalle	<u>Vocales</u>	Guadalupe Meneses	4. <u>Objetivos de la Organización</u> <ul style="list-style-type: none"> • <u>Mejorar el medio ambiente, todo lo relacionado a los recursos naturales, tierra, agua, aire, etc.</u> • <u>Mejorar la calidad de vida</u>
Cargo	Nombre Completo														
<u>Presidente</u>	Juan Bautista Martínez														
<u>Vicepresidente</u>															
<u>Secretario</u>	Francisco Martínez														
<u>Fiscal</u>	Juan Martínez														
<u>Tesorero</u>	Arsenio Ovalle														
<u>Vocales</u>	Guadalupe Meneses														
2. <u>Número de miembros actuales</u> Total: <u>7</u> . 3. <u>Persona que brindó la información:</u> a) <u>Nombre: Juan B Martínez</u> b) <u>Cargo: Presidente</u> c) <u>Ocupación principal: Agricultor</u>	5. <u>Principales actividades que desarrolla la organización:</u> <ul style="list-style-type: none"> • <u>La reforestación</u> • <u>La materia orgánica para mejorar la producción (el recurso natural, abono de animales, abono verde, hortalizas</u> 														
6. <u>Principales problemas que afectan el desarrollo de las actividades de la organización</u> <ul style="list-style-type: none"> • <u>Los ganaderos y otros miembros de la comunidad que no contribuyen con las normas que utilizamos y perjudican por la utilización de químicos que dañan el medio ambiente</u> 															
7. <u>Alternativas que propone para solucionar los problemas identificados</u> <ul style="list-style-type: none"> • <u>Sumar más personas para evitar la quema y destrucción de bosque y de la fauna</u> 															

IV. EXPERIENCIA Y CAPACIDADES DE LA ORGANIZACIÓN
<p>1. <u>Proyectos y / o trabajos ejecutados o en ejecución</u></p> <p>a) Nombre del proyecto:</p> <ul style="list-style-type: none"> • <u>Conservación del suelo</u> <p>b) Periodo de ejecución:</p> <ul style="list-style-type: none"> • <u>Octubre 2000</u> <p>c) Procedencia de los recursos:</p> <ul style="list-style-type: none"> • <u>PROCCAPA</u> • <u>JICA</u> <p>d) Objetivos del proyecto:</p> <ul style="list-style-type: none"> • <u>Aprender técnicas para mejorar el medio ambiente</u> <p>e) Localización del proyecto:</p> <ul style="list-style-type: none"> • <u>El Jagua</u> <p>f) Beneficiarios: <u>la mitad de la comunidad</u></p> <p>g) Tipo de actividad:</p> <ul style="list-style-type: none"> • <u>Asistencia técnica, organización comunitaria y educación ambiental</u> <p>h) Resultados logrados:</p> <ul style="list-style-type: none"> • <u>Al mejorar las técnicas de producción se han obtenido mejores resultados en la producción</u>
<p>2. <u>Proyectos y /o trabajos en etapa de formulación</u></p> <ul style="list-style-type: none"> • <u>No tienen</u>

V. DISPONIBILIDAD DE INFRAESTRUCTURA Y EQUIPO		
1. Descripción de los recursos identificados:		
<i>Recurso</i>	<i>Detalle</i>	<i>Cantidad</i>
Infraestructura	<u>Cuentan con infraestructura</u>	
Otros	<u>Cuentan con servicio sanitario pero es necesario mejorarlo ya que esta en mal estado</u>	

VI. REFERENCIA O EXPERIENCIA DE TRABAJO CON OTROS ACTORES
<p>1. <u>Descripción de la experiencia:</u></p> <ul style="list-style-type: none"> • <u>PROCCAPA, ANAM</u>

VII. IMPACTO EN LA SUBCUENCA
<p>1. <u>Identificación de actividades y forma de impacto en el área:</u></p> <ul style="list-style-type: none"> • <u>Tiene un impacto positivo en el mejoramiento del agua, la reforestación y la calidad de suelo</u> <p>2. <u>Identificación de contribución de la OBC en la protección, conservación y/o utilización de los recursos del área:</u></p> <ul style="list-style-type: none"> • <u>Ayudar con sus conocimientos a que otras personas mejoren sus técnicas y logren un mejor resultado en cuanto a la producción y uso de la tierra</u>

VIII. IDENTIFICACIÓN DE FORTALEZAS Y DEBILIDADES DE LA ORGANIZACIÓN	
Fortalezas	Debilidades
<ul style="list-style-type: none"> • <u>Los miembros de esta organización están unidos y con deseos de sumar otras personas</u> 	<ul style="list-style-type: none"> • <u>El hecho de que algunas personas no contribuyen con la reforestación y a la utilización de técnicas de abono orgánico</u>

Proyecto “Establecimiento y Fortalecimiento de Comités Locales por Subcuenca en la Cuenca Hidrográfica del Canal de Panamá”

Datos de las Organizaciones de Base Comunitaria – OBC

Nombre de la Organización: ACUEDUCTO RURAL DE LAS TINAJAS										
I. LOCALIZACIÓN		II. SITUACIÓN LEGAL								
1. Subcuenca: <u>Río Trinidad</u> 2. Tramo: <u>Alto</u> 3. Comunidad: <u>Las Tinajas</u> 4. Dirección: a) <u>Urbanización o sector: Las Tinajas</u> b) <u>Corregimiento: Cacao</u> c) <u>Distrito: Capira, Provincia Panamá</u>		1. <u>Naturaleza Legal:</u> a) Tiene personería jurídica <u> </u> Si <u> X </u> No b) Fecha de Fundación: 1 de mayo de 1992								
III. INFORMACIÓN GENERAL DE LA ORGANIZACIÓN										
1. <u>Directiva</u> <table border="1" style="width: 100%; border-collapse: collapse;"> <thead> <tr> <th style="width: 30%;">Cargo</th> <th>Nombre Completo</th> </tr> </thead> <tbody> <tr> <td><u>Presidente</u></td> <td>Adriano Rivera</td> </tr> <tr> <td><u>Secretario</u></td> <td>Martín Sánchez</td> </tr> <tr> <td><u>Tesorero</u></td> <td>Roberto Mariscal</td> </tr> </tbody> </table>		Cargo	Nombre Completo	<u>Presidente</u>	Adriano Rivera	<u>Secretario</u>	Martín Sánchez	<u>Tesorero</u>	Roberto Mariscal	4. <u>Objetivos de la Organización</u> <ul style="list-style-type: none"> <u>Brindar el servicio del agua dentro de la comunidad</u>
Cargo	Nombre Completo									
<u>Presidente</u>	Adriano Rivera									
<u>Secretario</u>	Martín Sánchez									
<u>Tesorero</u>	Roberto Mariscal									
2. <u>Número de miembros actuales</u> Total: <u> 4 </u> 3. <u>Persona que brindó la información:</u> a) <u>Nombre: Adriano Rivera</u> b) <u>Cargo: Presidente</u> c) <u>Ocupación principal: Agricultor</u>										
6. <u>Principales problemas que afectan el desarrollo de las actividades de la organización</u> <ul style="list-style-type: none"> <u>Los moradores se atrasan en el pago de la cuota de agua</u> 		5. <u>Principales actividades que desarrolla la organización:</u> <ul style="list-style-type: none"> <u>Cobro de la tarifa de agua individualmente</u> <u>Mantenimiento y limpieza del acueducto</u> 								
7. <u>Alternativas que propone para solucionar los problemas identificados</u> <ul style="list-style-type: none"> <u>Que la comunidad coopere más con la organización</u> 										
IV. EXPERIENCIA Y CAPACIDADES DE LA ORGANIZACIÓN										
1. <u>Proyectos y / o trabajos ejecutados o en ejecución</u> <ul style="list-style-type: none"> <u>No tienen</u> 										
2. <u>Proyectos y /o trabajos en etapa de formulación</u> <ul style="list-style-type: none"> <u>No tienen</u> 										
V. DISPONIBILIDAD DE INFRAESTRUCTURA Y EQUIPO										
1. <u>Descripción de los recursos identificados:</u>										
Recurso	Detalle	Cantidad								
<ul style="list-style-type: none"> <u>No disponen de recursos</u> 										
VI. REFERENCIA O EXPERIENCIA DE TRABAJO CON OTROS ACTORES										
1. <u>Descripción de la experiencia:</u> <ul style="list-style-type: none"> <u>MINSA</u> 										

VII. IMPACTO EN LA SUBCUENCA	
1. <u>Identificación de actividades y forma de impacto en el área:</u> <ul style="list-style-type: none"> • <u>No hay impacto, el agua provienen de un ojo de agua</u> 	
2. <u>Identificación de contribución de la OBC en la protección, conservación y/o utilización de los recursos del área:</u> <ul style="list-style-type: none"> • <u>Crear conciencia en la comunidad y reforestar las áreas aledañas al mismo</u> 	
VIII. IDENTIFICACIÓN DE FORTALEZAS Y DEBILIDADES DE LA ORGANIZACIÓN	
Fortalezas	Debilidades
<ul style="list-style-type: none"> • <u>La unión que hay en la organización</u> 	<ul style="list-style-type: none"> • <u>Los moradores no participan en las actividades</u>

Proyecto “Establecimiento y Fortalecimiento de Comités Locales por Subcuenca en la Cuenca Hidrográfica del Canal de Panamá”

Datos de las Organizaciones de Base Comunitaria – OBC

Nombre de la organización: ACUEDUCTO RURAL DE MATA PALO O ALTAMIRA	
I. LOCALIZACIÓN	II. SITUACIÓN LEGAL
1. Subcuenca: <u>Río Trinidad</u> 2. Tramo: <u>Alto</u> 3. Comunidad: <u>Altamira</u> 4. Dirección: a) <u>Urbanización o sector: Altamira</u> b) <u>Corregimiento: Cacao</u> c) <u>Distrito: Capira, Provincia Panamá</u>	1. <u>Naturaleza Legal:</u> a) Tiene personería jurídica <u>Si</u> <input checked="" type="checkbox"/> <u>No</u> <input type="checkbox"/> b) Fecha de Fundación: <u>2003</u>
III. INFORMACIÓN GENERAL DE LA ORGANIZACIÓN	
1. <u>Directiva</u> <ul style="list-style-type: none"> <u>No se brindó información</u> 	4. <u>Objetivos de la Organización</u> <ul style="list-style-type: none"> <u>Obtener el acueducto para la comunidad</u>
2. <u>Número de miembros actuales</u> Total: <u>5</u> 3. <u>Persona que brindó la información:</u> a) <u>Nombre: Eyra Rodríguez</u> b) <u>Cargo: Tesorera</u> c) <u>Ocupación principal: Ama de casa</u>	5. <u>Principales actividades que desarrolla la organización:</u> <ul style="list-style-type: none"> <u>Cobran cuotas</u> <u>Rifas para recolectar los fondos para resolver los daños de las tuberías</u>
6. <u>Principales problemas que afectan el desarrollo de las actividades de la organización</u> <ul style="list-style-type: none"> <u>Daños en el tanque del acueducto</u> 	
7. <u>Alternativas que propone para solucionar los problemas identificados</u> <ul style="list-style-type: none"> <u>Más responsabilidad de parte del Ministerio de salud</u> 	
IV. EXPERIENCIA Y CAPACIDADES DE LA ORGANIZACIÓN	
1. <u>Proyectos y / o trabajos ejecutados o en ejecución</u> a) <u>Nombre del proyecto:</u> <ul style="list-style-type: none"> <u>Clorinador para el tanque</u> b) <u>Periodo de ejecución:</u> <ul style="list-style-type: none"> <u>2006</u> c) <u>Procedencia de los recursos:</u> <ul style="list-style-type: none"> <u>MINSA</u> d) <u>Objetivos del proyecto:</u> <ul style="list-style-type: none"> <u>Para brindar un mejor servicio del agua</u> e) <u>Localización del proyecto:</u> <ul style="list-style-type: none"> <u>Altamira</u> f) <u>Beneficiarios: 35 Total</u> g) <u>Tipo de actividad:</u> <ul style="list-style-type: none"> <u>Manejo de acueducto</u> h) <u>Resultados logrados:</u> <ul style="list-style-type: none"> <u>Hay agua potable para toda la comunidad</u> 	
2. <u>Proyectos y /o trabajos en etapa de formulación</u> <ul style="list-style-type: none"> <u>No tiene</u> 	

V. DISPONIBILIDAD DE INFRAESTRUCTURA Y EQUIPO		
1. <u>Descripción de los recursos identificados:</u>		
<i>Recurso</i>	<i>Detalle</i>	<i>Cantidad</i>
Otros	Disponen de un fondo pequeño	
VI. REFERENCIA O EXPERIENCIA DE TRABAJO CON OTROS ACTORES		
1. <u>Descripción de la experiencia:</u>		
<ul style="list-style-type: none"> • Sin experiencia 		
VII. IMPACTO EN LA SUBCUENCA		
1. <u>Identificación de actividades y forma de impacto en el área:</u>		
<ul style="list-style-type: none"> • <u>No se brindó información</u> 		
2. <u>Identificación de contribución de la OBC en la protección, conservación y/o utilización de los recursos del área:</u>		
<ul style="list-style-type: none"> • <u>Proteger el área</u> 		
VIII. IDENTIFICACIÓN DE FORTALEZAS Y DEBILIDADES DE LA ORGANIZACIÓN		
Fortalezas		Debilidades
<ul style="list-style-type: none"> • <u>La unión</u> • <u>Las ganas de trabajar</u> 		<ul style="list-style-type: none"> • <u>El poco apoyo del gobierno</u>

Proyecto “Establecimiento y Fortalecimiento de Comités Locales por Subcuenca en la Cuenca Hidrográfica del Canal de Panamá”

Datos de las Organizaciones de Base Comunitaria – OBC

Nombre de la organización: ASOCIACIÓN DE PADRES DE FAMILIA DE MATA PALO O ALTAMIRA															
I. LOCALIZACIÓN	II. SITUACIÓN LEGAL														
1. Subcuenca: <u>Río Trinidad</u> 2. Tramo: <u>Alto</u> 3. Comunidad: <u>Altamira</u> 4. Dirección: a) <u>Urbanización o sector: Altamira</u> b) <u>Corregimiento: Cacao</u> c) <u>Distrito: Capira, Provincia Panamá</u>	1. <u>Naturaleza Legal:</u> a) Tiene personería jurídica Si <input type="checkbox"/> No <input checked="" type="checkbox"/> b) Fecha de Fundación: <u>18 de mayo de 2003</u>														
III. INFORMACIÓN GENERAL DE LA ORGANIZACIÓN															
1. <u>Directiva</u> <table border="1"> <thead> <tr> <th>Cargo</th> <th>Nombre Completo</th> </tr> </thead> <tbody> <tr> <td><i>Presidente</i></td> <td>Eliseo Medina</td> </tr> <tr> <td><i>Vicepresidente</i></td> <td>Catalino Sánchez</td> </tr> <tr> <td><i>Secretario</i></td> <td>Gilberto Medina</td> </tr> <tr> <td><i>Fiscal</i></td> <td>Alejandro Martínez</td> </tr> <tr> <td><i>Tesorero</i></td> <td>Humberto Medina</td> </tr> <tr> <td><i>Vocales</i></td> <td>Fabiano Medina</td> </tr> </tbody> </table>	Cargo	Nombre Completo	<i>Presidente</i>	Eliseo Medina	<i>Vicepresidente</i>	Catalino Sánchez	<i>Secretario</i>	Gilberto Medina	<i>Fiscal</i>	Alejandro Martínez	<i>Tesorero</i>	Humberto Medina	<i>Vocales</i>	Fabiano Medina	4. <u>Objetivos de la Organización</u> <ul style="list-style-type: none"> • <u>Trabajar en conjunto con los padres de familia para darle mantenimiento a la instalación escolar y contar con comisiones disponibles cuando se requieran</u>
Cargo	Nombre Completo														
<i>Presidente</i>	Eliseo Medina														
<i>Vicepresidente</i>	Catalino Sánchez														
<i>Secretario</i>	Gilberto Medina														
<i>Fiscal</i>	Alejandro Martínez														
<i>Tesorero</i>	Humberto Medina														
<i>Vocales</i>	Fabiano Medina														
2. <u>Número de miembros actuales</u> Total: <u>9</u> 3. <u>Persona que brindó la información:</u> a) <u>Nombre: Eliseo Medina</u> b) <u>Cargo: Presidente</u> c) <u>Ocupación principal: Agricultor</u>	5. <u>Principales actividades que desarrolla la organización:</u> <ul style="list-style-type: none"> • <u>Venta de comidas</u> • <u>Cuotas</u> • <u>Fondos del FECE</u> 														
6. <u>Principales problemas que afectan el desarrollo de las actividades de la organización</u> <ul style="list-style-type: none"> • <u>La compra de materiales y transporte no permite un crecimiento de los fondos</u> • <u>La distancia para obtener el transporte</u> 															
7. <u>Alternativas que propone para solucionar los problemas identificados</u> <ul style="list-style-type: none"> • <u>Actualmente se trabaja con granjas avícolas para generar ingresos</u> • <u>Mejorar las vías de penetración</u> 															
IV. EXPERIENCIA Y CAPACIDADES DE LA ORGANIZACIÓN															
1. <u>Proyectos y / o trabajos ejecutados o en ejecución</u> a) Nombre del proyecto: <ul style="list-style-type: none"> • <u>Huerto escolar, granja avícola</u> b) Periodo de ejecución: <ul style="list-style-type: none"> • <u>Dos meses</u> c) Procedencia de los recursos: <ul style="list-style-type: none"> • <u>Primera dama</u> d) Objetivos del proyecto: <ul style="list-style-type: none"> • <u>Crear un bienestar alimenticio y económico a la escuela</u> e) Localización del proyecto: <ul style="list-style-type: none"> • <u>Altamira</u> f) Beneficiarios: <u>16 estudiantes</u> g) Tipo de actividad: <ul style="list-style-type: none"> • <u>Educación ambiental</u> h) Resultados logrados: <ul style="list-style-type: none"> • <u>Actualmente en ejecución</u> 															

2. Proyectos y /o trabajos en etapa de formulación

a) Nombre del proyecto:

- Mejoramiento del techo escolar

b) Periodo de ejecución:

- No se brindó información

c) Procedencia de los recursos:

- Ministerio de Educación

d) Objetivos del proyecto:

- Crear una mejor condición a los estudiantes

e) Localización del proyecto:

- Altamira

f) Beneficiarios esperados: 16 estudiantes

g) Tipo de actividad:

- Desarrollo social

h) Resultados esperados:

- No se brindó información

V. DISPONIBILIDAD DE INFRAESTRUCTURA Y EQUIPO

1. Descripción de los recursos identificados:

<i>Recurso</i>	<i>Detalle</i>	<i>Cantidad</i>
Infraestructura	<u>Galeras para trabajar con techo de palma</u>	

VI. REFERENCIA O EXPERIENCIA DE TRABAJO CON OTROS ACTORES

1. Descripción de la experiencia:

- Sin experiencia

VII. IMPACTO EN LA SUBCUENCA

1. Identificación de actividades y forma de impacto en el área:

- Ninguna

2. Identificación de contribución de la OBC en la protección, conservación y/o utilización de los recursos del área:

- Creación de programas de reforestación con frutales y maderables

VIII. IDENTIFICACIÓN DE FORTALEZAS Y DEBILIDADES DE LA ORGANIZACIÓN

Fortalezas	Debilidades
<ul style="list-style-type: none"> • <u>Unión de grupos organizados</u> • <u>Comisiones responsables</u> 	<ul style="list-style-type: none"> • <u>Falta de recursos económicos</u> • <u>Falta de comunicación</u>

Proyecto “Establecimiento y Fortalecimiento de Comités Locales por Subcuenca en la Cuenca Hidrográfica del Canal de Panamá”

Datos de las Organizaciones de Base Comunitaria – OBC

Nombre de la organización: COMITÉ CATÓLICO DE MATA PALO O ALTAMIRA											
I. LOCALIZACIÓN	II. SITUACIÓN LEGAL										
1. Subcuenca: <u>Río Trinidad</u> 2. Tramo: <u>Alto</u> 3. Comunidad: <u>Altamira</u> 4. Dirección: a) <u>Urbanización o sector: Altamira</u> b) <u>Corregimiento: Cacao</u> c) <u>Distrito: Capira, Provincia Panamá</u>	1. <u>Naturaleza Legal:</u> a) Tiene personería jurídica <u>Si</u> <input checked="" type="checkbox"/> <u>No</u> <input type="checkbox"/> b) Fecha de Fundación: <u>2000</u>										
III. INFORMACIÓN GENERAL DE LA ORGANIZACIÓN											
1. <u>Directiva</u> <table border="1" style="width: 100%; border-collapse: collapse;"> <thead> <tr> <th style="width: 25%;">Cargo</th> <th>Nombre Completo</th> </tr> </thead> <tbody> <tr> <td><i>Presidente</i></td> <td>Edwin Medina</td> </tr> <tr> <td><i>Secretario</i></td> <td>Eyra Rodríguez</td> </tr> <tr> <td><i>Fiscal</i></td> <td>Román Medina</td> </tr> <tr> <td><i>Tesorero</i></td> <td>Manuel Medina</td> </tr> </tbody> </table>	Cargo	Nombre Completo	<i>Presidente</i>	Edwin Medina	<i>Secretario</i>	Eyra Rodríguez	<i>Fiscal</i>	Román Medina	<i>Tesorero</i>	Manuel Medina	4. <u>Objetivos de la Organización</u> <ul style="list-style-type: none"> <u>Buscar el bien común corporal y espiritual para seguir el camino de Jesucristo</u>
Cargo	Nombre Completo										
<i>Presidente</i>	Edwin Medina										
<i>Secretario</i>	Eyra Rodríguez										
<i>Fiscal</i>	Román Medina										
<i>Tesorero</i>	Manuel Medina										
2. <u>Número de miembros actuales</u> Total: <u>30</u> 3. <u>Persona que brindó la información:</u> a) <u>Nombre: Manuel Medina</u> b) <u>Cargo: Tesorero</u> c) <u>Ocupación principal: Agricultor</u>	5. <u>Principales actividades que desarrolla la organización:</u> <ul style="list-style-type: none"> <u>Predicar la palabra de Dios todos los domingos</u> <u>Asistir a seminarios</u> <u>Realizar actividades para recoger fondos para la infraestructura</u> 										
6. <u>Principales problemas que afectan el desarrollo de las actividades de la organización</u> <ul style="list-style-type: none"> <u>No cuentan con infraestructura</u> <u>No cuentan con caminos para poder trasladar los materiales para la construcción</u> 											
7. <u>Alternativas que propone para solucionar los problemas identificados</u> <ul style="list-style-type: none"> <u>Gestionar con el gobierno u otras organizaciones el apoyo de materiales para la construcción de la iglesia</u> 											
IV. EXPERIENCIA Y CAPACIDADES DE LA ORGANIZACIÓN											
1. <u>Proyectos y / o trabajos ejecutados o en ejecución</u> a) <u>Nombre del proyecto:</u> <ul style="list-style-type: none"> <u>Construcción de la iglesia de penca</u> b) <u>Periodo de ejecución:</u> <ul style="list-style-type: none"> <u>2000</u> c) <u>Procedencia de los recursos:</u> <ul style="list-style-type: none"> <u>La comunidad</u> d) <u>Objetivos del proyecto:</u> <ul style="list-style-type: none"> <u>Brindar la protección a los feligreses</u> e) <u>Localización del proyecto:</u> <ul style="list-style-type: none"> <u>Altamira</u> f) <u>Beneficiarios: 8 Hombres 10 Mujeres 15 Niños</u> g) <u>Tipo de actividad:</u> <ul style="list-style-type: none"> <u>Dar a conocer la palabra de Dios</u> h) <u>Resultados logrados:</u> <ul style="list-style-type: none"> <u>Que cada día se de a conocer los sacramentos y se realice la Eucaristía</u> 											

2. Proyectos y /o trabajos en etapa de formulación

a) Nombre del proyecto:

- Construcción de la iglesia de bloque

b) Periodo de ejecución:

- 2007

c) Procedencia de los recursos:

- La comunidad y la Parroquia

d) Objetivos del proyecto:

- Brindar protección a los feligreses para que puedan asistir a las misas

e) Localización del proyecto:

- Altamira

f) Beneficiarios esperados: toda la comunidad que asiste a la iglesia

g) Tipo de actividad:

- Asistencia por parte de la parroquia de Capira

h) Resultados esperados:

- Nuevos matrimonios, confirmaciones, primera comunión y seminarios para los delegados de la palabra de Dios

V. DISPONIBILIDAD DE INFRAESTRUCTURA Y EQUIPO

1. Descripción de los recursos identificados:

<i>Recurso</i>	<i>Detalle</i>	<i>Cantidad</i>
Infraestructura	Rancho de penca	

VI. REFERENCIA O EXPERIENCIA DE TRABAJO CON OTROS ACTORES

1. Descripción de la experiencia:

- Sin experiencia

VII. IMPACTO EN LA SUBCUENCA

1. Identificación de actividades y forma de impacto en el área:

- Orientación a apoyo contra los embalses
- Brindar asesoría sobre la Ampliación del Canal

2. Identificación de contribución de la OBC en la protección, conservación y/o utilización de los recursos del área:

- Comunicar cada día la participación en todos los proyectos de la conservación del agua y de no contaminar el medio ambiente

VIII. IDENTIFICACIÓN DE FORTALEZAS Y DEBILIDADES DE LA ORGANIZACIÓN

Fortalezas	Debilidades
<ul style="list-style-type: none"> • <u>Reuniones todos los domingos</u> • <u>Participar de seminarios</u> 	<ul style="list-style-type: none"> • <u>Falta de recursos económicos</u> • <u>Falta de participación por parte de los moradores de la comunidad</u>

Proyecto “Establecimiento y Fortalecimiento de Comités Locales por Subcuenca en la Cuenca Hidrográfica del Canal de Panamá”

Datos de las Organizaciones de Base Comunitaria – OBC

Nombre de la organización: COMITÉ COMUNITARIO DE DESARROLLO SOSTENIBLE (CCDS) DE MATA PALO O ALTAMIRA													
I. LOCALIZACIÓN	II. SITUACIÓN LEGAL												
1. Subcuenca: <u>Río Trinidad</u> 2. Tramo: <u>Alto</u> 3. Comunidad: <u>Altamira</u> 4. Dirección: a) <u>Urbanización o sector: Altamira</u> b) <u>Corregimiento: Cacao</u> c) <u>Distrito: Capira, Provincia Panamá</u>	1. <u>Naturaleza Legal:</u> a) Tiene personería jurídica <u>Si</u> <u>X</u> <u>No</u> b) <u>Fecha de Fundación: 2002</u>												
III. INFORMACIÓN GENERAL DE LA ORGANIZACIÓN													
1. <u>Directiva</u> <table border="1"> <thead> <tr> <th>Cargo</th> <th>Nombre Completo</th> </tr> </thead> <tbody> <tr> <td><i>Presidente</i></td> <td>Manuel Medina</td> </tr> <tr> <td><i>Vicepresidente</i></td> <td>Edwin Medina</td> </tr> <tr> <td><i>Secretario</i></td> <td>Eyca Rodríguez</td> </tr> <tr> <td><i>Fiscal</i></td> <td>Román Medina</td> </tr> <tr> <td><i>Tesorero</i></td> <td>José Mendoza</td> </tr> </tbody> </table>	Cargo	Nombre Completo	<i>Presidente</i>	Manuel Medina	<i>Vicepresidente</i>	Edwin Medina	<i>Secretario</i>	Eyca Rodríguez	<i>Fiscal</i>	Román Medina	<i>Tesorero</i>	José Mendoza	4. <u>Objetivos de la Organización</u> <ul style="list-style-type: none"> <u>Recibir beneficio de parte del proyecto Triple C y gestionar los recursos para proyectos sostenibles</u>
Cargo	Nombre Completo												
<i>Presidente</i>	Manuel Medina												
<i>Vicepresidente</i>	Edwin Medina												
<i>Secretario</i>	Eyca Rodríguez												
<i>Fiscal</i>	Román Medina												
<i>Tesorero</i>	José Mendoza												
2. <u>Número de miembros actuales</u> Total: <u>15</u> 3. <u>Persona que brindó la información:</u> a) <u>Nombre: Manuel Medina</u> b) <u>Cargo: Presidente</u> c) <u>Ocupación principal: Agricultor</u>	5. <u>Principales actividades que desarrolla la organización:</u> <ul style="list-style-type: none"> <u>Reuniones para realizar perfiles de proyectos para beneficio de las necesidades de la comunidad</u> 												
6. <u>Principales problemas que afectan el desarrollo de las actividades de la organización</u> <ul style="list-style-type: none"> <u>Falta de credibilidad de los miembros, puesto que es poco el apoyo por parte de Triple C</u> 													
7. <u>Alternativas que propone para solucionar los problemas identificados</u> <ul style="list-style-type: none"> <u>Que se den respuestas inmediatas a los perfiles de actividades productivas</u> 													
IV. EXPERIENCIA Y CAPACIDADES DE LA ORGANIZACIÓN													
1. <u>Proyectos y / o trabajos ejecutados o en ejecución</u> a) <u>Nombre del proyecto:</u> <ul style="list-style-type: none"> <u>Casa local / siembra de plántones</u> b) <u>Periodo de ejecución:</u> <ul style="list-style-type: none"> <u>2002-2004</u> c) <u>Procedencia de los recursos:</u> <ul style="list-style-type: none"> <u>Triple C</u> d) <u>Objetivos del proyecto:</u> <ul style="list-style-type: none"> <u>Lograr construir un local para realizar las reuniones</u> e) <u>Localización del proyecto:</u> <ul style="list-style-type: none"> <u>Altamira</u> f) <u>Beneficiarios: 25 Total 10 Hombres 15 Mujeres</u> g) <u>Tipo de actividad:</u> <ul style="list-style-type: none"> <u>Capacitación por parte del MIDA</u> h) <u>Resultados logrados:</u> <ul style="list-style-type: none"> <u>Capacitación de los moradores de la comunidad, se logró la construcción de la casa local</u> 													
2. <u>Proyectos y / o trabajos en etapa de formulación</u> a) <u>Nombre del proyecto:</u>													

<ul style="list-style-type: none"> • <u>Pro- carretera Jagua - Altamira</u>
b) Periodo de ejecución:
<ul style="list-style-type: none"> • <u>2007</u>
c) Procedencia de los recursos:
<ul style="list-style-type: none"> • <u>Triple C</u> • <u>MOP</u>
d) Objetivos del proyecto:
<ul style="list-style-type: none"> • <u>Mejorar el camino para poder trasladar la producción de un lugar a otro.</u>
e) Localización del proyecto:
<ul style="list-style-type: none"> • <u>Altamira, Chileno, Hierba Buena y Jagua</u>
f) Beneficiarios esperados: <u>todas las comunidades mencionadas anteriormente</u>
g) Tipo de actividad:
<ul style="list-style-type: none"> • <u>Organización comunitaria</u>
h) Resultados esperados:
<ul style="list-style-type: none"> • <u>Que las comunidades cuenten con un mejor camino</u>

V. DISPONIBILIDAD DE INFRAESTRUCTURA Y EQUIPO

1. Descripción de los recursos identificados:

<i>Recurso</i>	<i>Detalle</i>	<i>Cantidad</i>
Infraestructura	<u>Casa local</u>	

VI. REFERENCIA O EXPERIENCIA DE TRABAJO CON OTROS ACTORES

1. Descripción de la experiencia:

- Sin experiencia

VII. IMPACTO EN LA SUBCUENCA

1. Identificación de actividades y forma de impacto en el área:

- Se ha capacitado en nuevas técnicas para la agricultura sin afectar el medio ambiente

2. Identificación de contribución de la OBC en la protección, conservación y/o utilización de los recursos del área:

- Gestionar recursos para nuevos proyectos productivos como siembra de plantones y la agricultura orgánica

VIII. IDENTIFICACIÓN DE FORTALEZAS Y DEBILIDADES DE LA ORGANIZACIÓN

Fortalezas	Debilidades
<ul style="list-style-type: none"> • <u>La comunidad está bien unida y han subsistido sin apoyo del gobierno y otras entidades</u> 	<ul style="list-style-type: none"> • <u>No hay credibilidad en ciertos miembros de la organización</u>

Proyecto “Establecimiento y Fortalecimiento de Comités Locales por Subcuenca en la Cuenca Hidrográfica del Canal de Panamá”

Datos de las Organizaciones de Base Comunitaria – OBC

Nombre de la organización: COMITÉ DE CAMINO DE MATA PALO O ALTAMIRA					
I. LOCALIZACIÓN					
1. Subcuenca: <u>Río Trinidad</u> 2. Tramo: <u>Alto</u> 3. Comunidad: <u>Altamira</u> 4. Dirección: a) <u>Urbanización o sector: Altamira</u> b) <u>Corregimiento: Cacao</u> c) <u>Distrito: Capira, Provincia Panamá</u>	II. SITUACIÓN LEGAL 1. <u>Naturaleza Legal:</u> a) Tiene personería jurídica <u>Si</u> <u>X</u> <u>No</u> b) Fecha de Fundación: <u>2002</u>				
III. INFORMACIÓN GENERAL DE LA ORGANIZACIÓN					
1. <u>Directiva</u> <table border="1"> <thead> <tr> <th>Cargo</th> <th>Nombre Completo</th> </tr> </thead> <tbody> <tr> <td><u>Presidente</u></td> <td><u>Fabiano Medina</u></td> </tr> </tbody> </table>	Cargo	Nombre Completo	<u>Presidente</u>	<u>Fabiano Medina</u>	4. <u>Objetivos de la Organización</u> <ul style="list-style-type: none"> • <u>Para el mejoramiento de los caminos</u>
Cargo	Nombre Completo				
<u>Presidente</u>	<u>Fabiano Medina</u>				
2. <u>Número de miembros actuales</u> Total: <u>6</u> 3. <u>Persona que brindó la información:</u> a) <u>Nombre: Fabiano Medina</u> b) <u>Cargo: Presidente</u> c) <u>Ocupación principal: No se brindó información</u>	5. <u>Principales actividades que desarrolla la organización:</u> <ul style="list-style-type: none"> • <u>Tardes criollas para recolectar fondos</u> • <u>Reuniones para coordinación</u> 				
6. <u>Principales problemas que afectan el desarrollo de las actividades de la organización</u> <ul style="list-style-type: none"> • <u>Falta de apoyo por parte del gobierno</u> 					
7. <u>Alternativas que propone para solucionar los problemas identificados</u> <ul style="list-style-type: none"> • <u>Reuniones con la comunidad</u> • <u>Gestionar apoyo en beneficio para las mejoras de la comunidad</u> 					
IV. EXPERIENCIA Y CAPACIDADES DE LA ORGANIZACIÓN					
1. <u>Proyectos y / o trabajos ejecutados o en ejecución</u> a) <u>Nombre del proyecto:</u> <ul style="list-style-type: none"> • <u>Creación de juntas para la construcción del camino</u> b) <u>Periodo de ejecución:</u> <ul style="list-style-type: none"> • <u>2003</u> c) <u>Procedencia de los recursos:</u> <ul style="list-style-type: none"> • <u>La comunidad</u> d) <u>Objetivos del proyecto:</u> <ul style="list-style-type: none"> • <u>Mejorar el camino para poder movilizar los productos al mercado</u> e) <u>Localización del proyecto:</u> <ul style="list-style-type: none"> • <u>Altamira</u> f) <u>Beneficiarios: 75 beneficiados</u> g) <u>Tipo de actividad:</u> <ul style="list-style-type: none"> • <u>No se brindó información</u> h) <u>Resultados logrados:</u> <ul style="list-style-type: none"> • <u>Se logró que el transporte sea accesible a los moradores de la comunidad</u> 					
2. <u>Proyectos y /o trabajos en etapa de formulación</u> <ul style="list-style-type: none"> • <u>No tienen</u> 					

V. DISPONIBILIDAD DE INFRAESTRUCTURA Y EQUIPO		
1. <u>Descripción de los recursos identificados:</u>		
<i>Recurso</i>	<i>Detalle</i>	<i>Cantidad</i>
<ul style="list-style-type: none"> • <u>No disponen de recursos</u> 		
VI. REFERENCIA O EXPERIENCIA DE TRABAJO CON OTROS ACTORES		
1. <u>Descripción de la experiencia:</u>		
<ul style="list-style-type: none"> • <u>Triple C</u> 		
VII. IMPACTO EN LA SUBCUENCA		
1. <u>Identificación de actividades y forma de impacto en el área:</u>		
<ul style="list-style-type: none"> • <u>A través de la construcción de la carretera llegan proyectos en beneficio de la comunidad</u> 		
2. <u>Identificación de contribución de la OBC en la protección, conservación y/o utilización de los recursos del área:</u>		
<ul style="list-style-type: none"> • <u>Limpieza del alcantarillado</u> 		
VIII. IDENTIFICACIÓN DE FORTALEZAS Y DEBILIDADES DE LA ORGANIZACIÓN		
Fortalezas		Debilidades
<ul style="list-style-type: none"> • <u>Unión entre los trabajadores de la comunidad</u> 		<ul style="list-style-type: none"> • <u>No hay apoyo por parte del gobierno</u>

Proyecto “Establecimiento y Fortalecimiento de Comités Locales por Subcuenca en la Cuenca Hidrográfica del Canal de Panamá”

Datos de las Organizaciones de Base Comunitaria – OBC

Nombre de la organización: GRUPO NUEVO HORIZONTE DE MATA PALO O ALTAMIRA									
I. LOCALIZACIÓN									
1. Subcuenca: <u>Río Trinidad</u> 2. Tramo: <u>Alto</u> 3. Comunidad: <u>Altamira</u> 4. Dirección: a) <u>Urbanización o sector: Altamira</u> b) <u>Corregimiento: Cacao</u> c) <u>Distrito: Capira, Provincia Panamá</u>	II. SITUACIÓN LEGAL 1. <u>Naturaleza Legal:</u> a) Tiene personería jurídica <u> </u> Si <u> X </u> No b) <u>Fecha de Fundación:</u> <u>3 de abril de 2002</u>								
III. INFORMACIÓN GENERAL DE LA ORGANIZACIÓN									
1. <u>Directiva</u>	4. <u>Objetivos de la Organización</u> • <u>Mejoramiento y conservación del suelo</u>								
<table border="1"> <thead> <tr> <th>Cargo</th> <th>Nombre Completo</th> </tr> </thead> <tbody> <tr> <td><u>Presidente</u></td> <td><u>Luis Ricardo Medina</u></td> </tr> <tr> <td><u>Secretario</u></td> <td><u>Juan Reyes</u></td> </tr> <tr> <td><u>Fiscal</u></td> <td><u>Gilma Medina</u></td> </tr> </tbody> </table>		Cargo	Nombre Completo	<u>Presidente</u>	<u>Luis Ricardo Medina</u>	<u>Secretario</u>	<u>Juan Reyes</u>	<u>Fiscal</u>	<u>Gilma Medina</u>
Cargo		Nombre Completo							
<u>Presidente</u>		<u>Luis Ricardo Medina</u>							
<u>Secretario</u>	<u>Juan Reyes</u>								
<u>Fiscal</u>	<u>Gilma Medina</u>								
2. <u>Número de miembros actuales</u> Total: <u> 9 </u>									
3. <u>Persona que brindó la información:</u> a) <u>Nombre: Luis Ricardo Medina</u> b) <u>Cargo: Presidente</u> c) <u>Ocupación principal: Agricultor</u>									
5. <u>Principales actividades que desarrolla la organización:</u> • <u>Cultivo en callejones</u> • <u>Abono orgánico</u>									
6. <u>Principales problemas que afectan el desarrollo de las actividades de la organización</u> • <u>Las plagas que dañan las plantaciones</u> • <u>El agua no riega las hortalizas</u>									
7. <u>Alternativas que propone para solucionar los problemas identificados</u> • <u>Obtener insecticidas para contrarrestar a las plagas</u> • <u>Tuberías para que el agua llegue a los cultivos (hortalizas)</u>									
IV. EXPERIENCIA Y CAPACIDADES DE LA ORGANIZACIÓN									
1. <u>Proyectos y / o trabajos ejecutados o en ejecución</u> • <u>No tiene</u>									
2. <u>Proyectos y /o trabajos en etapa de formulación</u> • <u>No tiene</u>									

V. DISPONIBILIDAD DE INFRAESTRUCTURA Y EQUIPO		
1. <u>Descripción de los recursos identificados:</u>		
<i>Recurso</i>	<i>Detalle</i>	<i>Cantidad</i>
<ul style="list-style-type: none"> • <u>No disponen de recursos</u> 		
VI. REFERENCIA O EXPERIENCIA DE TRABAJO CON OTROS ACTORES		
1. <u>Descripción de la experiencia:</u>		
<ul style="list-style-type: none"> • <u>ANAM</u> • <u>MIDA</u> 		
VII. IMPACTO EN LA SUBCUENCA		
1. <u>Identificación de actividades y forma de impacto en el área:</u>		
<ul style="list-style-type: none"> • <u>No se brindó información</u> 		
2. <u>Identificación de contribución de la OBC en la protección, conservación y/o utilización de los recursos del área:</u>		
<ul style="list-style-type: none"> • <u>Realizar capacitaciones de cómo manejar la erosión de la tierra</u> 		
VIII. IDENTIFICACIÓN DE FORTALEZAS Y DEBILIDADES DE LA ORGANIZACIÓN		
<u>Fortalezas</u>		<u>Debilidades</u>
<ul style="list-style-type: none"> • <u>Han recibido capacitaciones</u> 		<ul style="list-style-type: none"> • <u>Los productos no se pueden vender a buen precio</u>

Proyecto “Establecimiento y Fortalecimiento de Comités Locales por Subcuenca en la Cuenca Hidrográfica del Canal de Panamá”

Datos de las Organizaciones de Base Comunitaria – OBC

Nombre de la organización: ASOCIACIÓN DE PADRES DE FAMILIA DE HIERBA BUENA	
I. LOCALIZACIÓN	II. SITUACIÓN LEGAL
1. Subcuenca: <u>Río Trinidad</u> 2. Tramo: <u>Alto</u> 3. Comunidad: <u>Hierba Buena</u> 4. Dirección: a) <u>Urbanización o sector: Hierba Buena</u> b) <u>Corregimiento: Cacao</u> c) <u>Distrito: Capira, Provincia Panamá</u>	1. <u>Naturaleza Legal:</u> a) Tiene personería jurídica <u>Si</u> <input checked="" type="checkbox"/> <u>No</u> b) Fecha de Fundación: <u>5 de febrero de 1983</u>
III. INFORMACIÓN GENERAL DE LA ORGANIZACIÓN	
1. <u>Directiva</u> • <u>No se brindó información</u>	4. <u>Objetivos de la Organización</u> • <u>Lograr construir la escuela de Hierba Buena y mejorar la educación</u>
2. <u>Número de miembros actuales</u> Total: <u>9</u> 3. <u>Persona que brindó la información:</u> a) <u>Nombre: Eliceo Alveo</u> b) <u>Cargo: Presidente</u> c) <u>Ocupación principal: Agricultor</u>	5. <u>Principales actividades que desarrolla la organización:</u> • <u>Cuotas</u> • <u>Tardes criollas</u> • <u>Limpieza del huerto escolar</u>
6. <u>Principales problemas que afectan el desarrollo de las actividades de la organización</u> • <u>No contamos con aulas suficientes para dar clase</u> • <u>Falta de recursos económicos</u>	
7. <u>Alternativas que propone para solucionar los problemas identificados</u> • <u>Gestionar con distintas instituciones para realiza el proyectos para poder construir las aulas de clase</u> • <u>Solicitar apoyo del Representante</u>	
IV. EXPERIENCIA Y CAPACIDADES DE LA ORGANIZACIÓN	
1. <u>Proyectos y / o trabajos ejecutados o en ejecución</u> a) <u>Nombre del proyecto:</u> • <u>Construcción de una aula de clase</u> b) <u>Periodo de ejecución:</u> • <u>1983-1984</u> c) <u>Procedencia de los recursos:</u> • <u>No se brindó información</u> d) <u>Objetivos del proyecto:</u> • <u>Construcción de una aula de clases en la Escuela Hierba Buena</u> e) <u>Localización del proyecto:</u> • <u>Hierba Buena</u> f) <u>Beneficiarios: 86 Total 38 Hombres 48 Mujeres</u> g) <u>Tipo de actividad:</u> • <u>Organización comunitaria</u> h) <u>Resultados logrados:</u> • <u>Construcción de una aula de clases y un pequeño comedor</u>	
2. <u>Proyectos y / o trabajos en etapa de formulación</u> • <u>No tiene</u>	

V. DISPONIBILIDAD DE INFRAESTRUCTURA Y EQUIPO		
1. Descripción de los recursos identificados:		
<i>Recurso</i>	<i>Detalle</i>	<i>Cantidad</i>
Infraestructura	<u>Aula equipada</u>	1
	<u>Pequeño comedor</u>	1
VI. REFERENCIA O EXPERIENCIA DE TRABAJO CON OTROS ACTORES		
1. Descripción de la experiencia:		
<ul style="list-style-type: none"> <u>Sin experiencia</u> 		
VII. IMPACTO EN LA SUBCUENCA		
1. Identificación de actividades y forma de impacto en el área:		
<ul style="list-style-type: none"> <u>Si hay impacto, ya que muchos terratenientes fumigan con químicos y esto afecta la salud de los moradores y al medio ambiente</u> 		
2. Identificación de contribución de la OBC en la protección, conservación y/o utilización de los recursos del área: °		
<ul style="list-style-type: none"> <u>Orientar a las personas de la importancia que tiene la subcuenca del canal de Panamá</u> 		
VIII. IDENTIFICACIÓN DE FORTALEZAS Y DEBILIDADES DE LA ORGANIZACIÓN		
Fortalezas		Debilidades
<ul style="list-style-type: none"> <u>Ánimos de trabajar</u> <u>Puntualidad</u> <u>Están organizados</u> 		<ul style="list-style-type: none"> <u>No contamos con suficientes recursos económicos</u> <u>No tenemos apoyo de entidades del gobierno</u>

Proyecto “Establecimiento y Fortalecimiento de Comités Locales por Subcuenca en la Cuenca Hidrográfica del Canal de Panamá”

Datos de las Organizaciones de Base Comunitaria – OBC

Nombre de la organización: COMITÉ DE AGUA DE HIERBA BUENA	
I. LOCALIZACIÓN	
1. Subcuenca: <u>Río Trinidad</u> 2. Tramo: <u>Alto</u> 3. Comunidad: <u>Hierba Buena</u> 4. Dirección: a) <u>Urbanización o sector: Hierba Buena</u> b) <u>Corregimiento: Cacao</u> c) <u>Distrito: Capira, Provincia Panamá</u>	
II. SITUACIÓN LEGAL	
1. <u>Naturaleza Legal:</u> a) Tiene personería jurídica <u>Si</u> <input checked="" type="checkbox"/> <u>No</u> b) Fecha de Fundación: <u>Marzo de 1993</u>	
III. INFORMACIÓN GENERAL DE LA ORGANIZACIÓN	
1. <u>Directiva</u>	
Cargo	Nombre Completo
<i>Presidente</i>	Norberto Domínguez
<i>Vicepresidente</i>	Felicito Zamora
<i>Secretario</i>	Eliceo Alveo
<i>Fiscal</i>	Abel Reyes
<i>Tesorero</i>	Benjamín Medina
<i>Vocales</i>	Olmedo González
2. <u>Número de miembros actuales</u> Total: <u>6</u> . 3. <u>Persona que brindó la información:</u> a) <u>Nombre: Norberto Domínguez</u> b) <u>Cargo: Presidente</u> c) <u>Ocupación principal: Agricultor</u>	
4. <u>Objetivos de la Organización</u> <ul style="list-style-type: none"> • <u>Brindar en forma permanente y potable el agua a los habitantes de la comunidad de Hierba Buena para mantener una buena salud</u> 	
5. <u>Principales actividades que desarrolla la organización:</u> <ul style="list-style-type: none"> • <u>Contribuir a las mejoras del acueducto (roturas)</u> • <u>Colocación de llaves y limpieza de la toma de agua</u> • <u>Acondicionar el agua para que sea potable</u> 	
6. <u>Principales problemas que afectan el desarrollo de las actividades de la organización</u> <ul style="list-style-type: none"> • <u>Falta de materiales como pegamentos, llaves de paso, tubos y plumas o grifos- cloro</u> 	
7. <u>Alternativas que propone para solucionar los problemas identificados</u> <ul style="list-style-type: none"> • <u>Desarrollar actividades sugeridas para mejorar las condiciones del acueducto</u> 	
IV. EXPERIENCIA Y CAPACIDADES DE LA ORGANIZACIÓN	
1. <u>Proyectos y / o trabajos ejecutados o en ejecución</u> <ul style="list-style-type: none"> • <u>No tiene</u> 	
2. <u>Proyectos y /o trabajos en etapa de formulación</u> <ul style="list-style-type: none"> • <u>No tiene</u> 	

V. DISPONIBILIDAD DE INFRAESTRUCTURA Y EQUIPO		
1. <u>Descripción de los recursos identificados:</u>		
<i>Recurso</i>	<i>Detalle</i>	<i>Cantidad</i>
<ul style="list-style-type: none"> • <u>No disponen de recursos</u> 		
VI. REFERENCIA O EXPERIENCIA DE TRABAJO CON OTROS ACTORES		
1. <u>Descripción de la experiencia:</u>		
<ul style="list-style-type: none"> • <u>Sin experiencia</u> 		
VII. IMPACTO EN LA SUBCUENCA		
1. <u>Identificación de actividades y forma de impacto en el área:</u>		
<ul style="list-style-type: none"> • <u>Si tiene impacto, porque debemos conservar y proteger el potencial hídrico</u> 		
2. <u>Identificación de contribución de la OBC en la protección, conservación y/o utilización de los recursos del área:</u>		
<ul style="list-style-type: none"> • <u>No usamos fumigadoras con agentes químicos para no contaminar el agua y mantenerla potable</u> 		
VIII. IDENTIFICACIÓN DE FORTALEZAS Y DEBILIDADES DE LA ORGANIZACIÓN		
Fortalezas	Debilidades	
<ul style="list-style-type: none"> • <u>Mantener el agua potable y protegerla de contaminantes por el bien de nuestra comunidad y de la cuenca hidrográfica</u> 	<ul style="list-style-type: none"> • <u>No contamos con suficiente equipo</u> • <u>Falta de capacitación a la población de la comunidad</u> 	

Proyecto “Establecimiento y Fortalecimiento de Comités Locales por Subcuenca en la Cuenca Hidrográfica del Canal de Panamá”

Datos de las Organizaciones de Base Comunitaria – OBC

Nombre de la organización: COMITÉ PRO- CARRETERA DE HIERBA BUENA	
I. LOCALIZACIÓN	
1. Subcuenca: <u>Río Trinidad</u> 2. Tramo: <u>Alto</u> 3. Comunidad: <u>Hierba Buena</u> 4. Dirección: a) <u>Urbanización o sector: Hierba Buena</u> b) <u>Corregimiento: Cacao</u> c) <u>Distrito: Capira, Provincia Panamá</u>	
II. SITUACIÓN LEGAL	
1. <u>Naturaleza Legal:</u> a) Tiene personería jurídica <u>Si</u> <input checked="" type="checkbox"/> <u>No</u> b) Fecha de Fundación: <u>Febrero 1987</u>	
III. INFORMACIÓN GENERAL DE LA ORGANIZACIÓN	
1. <u>Directiva</u>	
Cargo	Nombre Completo
<i>Presidente</i>	Eleuterio Alveo
<i>Vicepresidente</i>	Felicito Zamora
<i>Secretario</i>	Eliseo Alveo
<i>Fiscal</i>	Alejandro Martínez
<i>Tesorero</i>	Constantino Alveo
<i>Vocales</i>	Catalino Sánchez
2. <u>Número de miembros actuales</u> Total: <u>7</u> 3. <u>Persona que brindó la información:</u> a) <u>Nombre: Eleuterio Magallón</u> b) <u>Cargo: Presidente</u> c) <u>Ocupación principal: Agricultor</u>	
4. <u>Objetivos de la Organización</u>	
<ul style="list-style-type: none"> <u>Desarrollar trabajos y actividades para el mejoramiento de nuestra vía de comunicación, en condiciones permanentes de fácil acceso para sacar nuestros productos al mercado y facilitar el transporte de materiales</u> 	
5. <u>Principales actividades que desarrolla la organización:</u> <ul style="list-style-type: none"> <u>Reparación de los pasos difíciles en quebradas y los deslizamientos de tierra</u> 	
6. <u>Principales problemas que afectan el desarrollo de las actividades de la organización</u> <ul style="list-style-type: none"> <u>Falta de recursos económicos y de maquinarias apropiadas para el trabajo</u> <u>Falta de personal adecuado y especializado</u> <u>Falta de materiales como alcantarillado, cunetas para la carretera y el riego de tosca</u> 	
7. <u>Alternativas que propone para solucionar los problemas identificados</u> <ul style="list-style-type: none"> <u>Mantener el recurso para el riego de piedra y tosca</u> <u>Brindamos el recurso humano para desarrollar trabajos que podemos realizar</u> 	

IV. EXPERIENCIA Y CAPACIDADES DE LA ORGANIZACIÓN

1. Proyectos y / o trabajos ejecutados o en ejecución
 a) Nombre del proyecto:
 • Construcción de caminos (corte de camino primario)
 b) Periodo de ejecución:
 • Un mes
 c) Procedencia de los recursos:
 • Aporte de la comunidad, alcalde, representante
 d) Objetivos del proyecto:
 • Abrir un camino de penetración con ayuda de la comunidad y autoridades
 e) Localización del proyecto:
 • Bajo Bonito-Hierba Buena
 f) Beneficiarios: toda la comunidad
 g) Tipo de actividad:
 • Organización comunitaria
 h) Resultados logrados:
 • No se brindó información

2. Proyectos y /o trabajos en etapa de formulación
 a) Nombre del proyecto:
 • Construcción de la carretera Hierba Buena- Bajo Bonito
 b) Periodo de ejecución:
 • No se brindó información
 c) Procedencia de los recursos:
 • ACP (CONADE)
 d) Objetivos del proyecto:
 • Construir la carretera con los cunetas, alcantarillado, riego de tosca y ampliación para hacerla más accesible al transporte
 e) Localización del proyecto:
 • Hierba Buena- Bajo Bonito
 f) Beneficiarios esperados: toda la comunidad
 g) Tipo de actividad:
 • Asistencia técnica, capacitación
 h) Resultados esperados:
 • Este proyecto está en proceso y se ejecutará por medio de los fondos de la ACP

V. DISPONIBILIDAD DE INFRAESTRUCTURA Y EQUIPO

1. Descripción de los recursos identificados:

<i>Recurso</i>	<i>Detalle</i>	<i>Cantidad</i>
<ul style="list-style-type: none"> <u>No disponen de recursos</u> 		

VI. REFERENCIA O EXPERIENCIA DE TRABAJO CON OTROS ACTORES

1. Descripción de la experiencia:
 • Sin experiencia

VII. IMPACTO EN LA SUBCUENCA

1. Identificación de actividades y forma de impacto en el área:
 • El impacto es sobresaliente porque se le hace más disponible la comunicación con todas las comunidades

2. Identificación de contribución de la OBC en la protección, conservación y/o utilización de los recursos del área:
 • Se puede conservar el potencial hídrico considerando la reforestación por las áreas de la subcuenca

VIII. IDENTIFICACIÓN DE FORTALEZAS Y DEBILIDADES DE LA ORGANIZACIÓN	
Fortalezas	Debilidades
<ul style="list-style-type: none">• <u>Contribuir en forma organizada al desarrollo de este proyecto mediante el trabajo y el interés presentado en las actividades</u>	<ul style="list-style-type: none">• <u>No contamos con los recursos para la ejecución, terminación de este proyecto</u>

Proyecto “Establecimiento y Fortalecimiento de Comités Locales por Subcuenca en la Cuenca Hidrográfica del Canal de Panamá”

Datos de las Organizaciones de Base Comunitaria – OBC

Nombre de la organización: CONSEJO PARROQUIAL DE HIERBA BUENA		
I. LOCALIZACIÓN		II. SITUACIÓN LEGAL
1. Subcuenca: <u>Río Trinidad</u> 2. Tramo: <u>Alto</u> 3. Comunidad: <u>Hierba Buena</u> 4. Dirección: a) <u>Urbanización o sector: Hierba Buena</u> b) <u>Corregimiento: Cacao</u> c) <u>Distrito: Capira, Provincia Panamá</u>		1. <u>Naturaleza Legal:</u> a) <u>Tiene personería jurídica</u> <u>Si</u> <input checked="" type="checkbox"/> <u>No</u> b) <u>Fecha de Fundación: Marzo de 1992</u> c) <u>Nombre del representante legal:</u> <u>Constantino Alveo</u> <u>Localizable en: Hierba Buena</u>
III. INFORMACIÓN GENERAL DE LA ORGANIZACIÓN		
1. <u>Directiva</u> • <u>No se brindó información</u>		4. <u>Objetivos de la Organización</u> • <u>Fortalecer nuestra fe católica y promover los valores de nuestra familia y la comunidad a través de la palabra de Cristo (La Biblia)</u>
2. <u>Número de miembros actuales</u> Total: <u>5</u> 3. <u>Persona que brindó la información:</u> a) <u>Nombre: Constantino Alveo</u> b) <u>Cargo: Presidente</u> c) <u>Ocupación principal: Agricultor</u>		5. <u>Principales actividades que desarrolla la organización:</u> • <u>Las actividades religiosas como la liturgia dominical, estudio de la palabra y Eucaristía durante el año</u> • <u>Bautizos, confirmación y comuniones</u>
6. <u>Principales problemas que afectan el desarrollo de las actividades de la organización</u> • <u>La estructura de la capilla</u> • <u>Falta de luz eléctrica y de mobiliaria</u> • <u>La falta de comunicación</u>		
7. <u>Alternativas que propone para solucionar los problemas identificados</u> • <u>Establecer con las ONG proyectos que brinden el desarrollo de actividades para la solución de nuestros problemas en la capilla de la comunidad</u>		
IV. EXPERIENCIA Y CAPACIDADES DE LA ORGANIZACIÓN		
1. <u>Proyectos y / o trabajos ejecutados o en ejecución</u> • <u>No tiene</u>		
2. <u>Proyectos y /o trabajos en etapa de formulación</u> • <u>No tiene</u>		
V. DISPONIBILIDAD DE INFRAESTRUCTURA Y EQUIPO		
1. <u>Descripción de los recursos identificados:</u>		
<i>Recurso</i>	<i>Detalle</i>	<i>Cantidad</i>
• <u>No disponen de recursos</u>		
VI. REFERENCIA O EXPERIENCIA DE TRABAJO CON OTROS ACTORES		
1. <u>Descripción de la experiencia:</u> • <u>Sin experiencia</u>		

VII. IMPACTO EN LA SUBCUENCA	
<p>1. <u>Identificación de actividades y forma de impacto en el área:</u></p> <ul style="list-style-type: none"> • <u>Si tiene mucho impacto porque valoramos la naturaleza y necesitamos orientación, técnica para conservarla</u> 	
<p>2. <u>Identificación de contribución de la OBC en la protección, conservación y/o utilización de los recursos del área:</u></p> <ul style="list-style-type: none"> • <u>Brindamos el cuidado y conservación de las áreas con la poca utilización de los recursos naturales.</u> • <u>Cuidamos la naturaleza y no hacemos mal uso de los recursos del área</u> 	
VIII. IDENTIFICACIÓN DE FORTALEZAS Y DEBILIDADES DE LA ORGANIZACIÓN	
Fortalezas	Debilidades
<ul style="list-style-type: none"> • <u>La unión</u> 	<ul style="list-style-type: none"> • <u>Falta de recursos para mantener el ambiente adecuado en nuestra capilla y el problema de comunicación por alta de caminos adecuados</u>

Proyecto “Establecimiento y Fortalecimiento de Comités Locales por Subcuenca en la Cuenca Hidrográfica del Canal de Panamá”

Datos de las Organizaciones de Base Comunitaria – OBC

Nombre de la organización: ASOCIACIÓN DE PADRES DE FAMILIA DE LIMÓN-LOS RAUDALES											
I. LOCALIZACIÓN											
1. Subcuenca: <u>Río Trinidad</u> 2. Tramo: <u>Alto</u> 3. Comunidad: <u>Los Raudales</u> 4. Dirección: a) <u>Calle: Vista Alegre</u> b) <u>Urbanización o sector: Los Raudales</u> c) <u>Corregimiento: Cacao</u> d) <u>Distrito: Capira, Provincia Panamá</u>	II. SITUACIÓN LEGAL 1. <u>Naturaleza Legal:</u> a) Tiene personería jurídica _____ Si _____ X _____ No										
III. INFORMACIÓN GENERAL DE LA ORGANIZACIÓN											
1. <u>Directiva</u> <table border="1"> <thead> <tr> <th>Cargo</th> <th>Nombre Completo</th> </tr> </thead> <tbody> <tr> <td><u>Presidente</u></td> <td><u>Víctor Vargas</u></td> </tr> <tr> <td><u>Vicepresidente</u></td> <td><u>Cirilo Vargas</u></td> </tr> <tr> <td><u>Secretario</u></td> <td><u>Porfirio Rodríguez</u></td> </tr> <tr> <td><u>Tesorero</u></td> <td><u>Mailris Rodríguez</u></td> </tr> </tbody> </table>	Cargo	Nombre Completo	<u>Presidente</u>	<u>Víctor Vargas</u>	<u>Vicepresidente</u>	<u>Cirilo Vargas</u>	<u>Secretario</u>	<u>Porfirio Rodríguez</u>	<u>Tesorero</u>	<u>Mailris Rodríguez</u>	4. <u>Objetivos de la Organización</u> <ul style="list-style-type: none"> • <u>Continuar trabajando por las mejoras de la escuela y el bienestar de los estudiantes</u>
Cargo	Nombre Completo										
<u>Presidente</u>	<u>Víctor Vargas</u>										
<u>Vicepresidente</u>	<u>Cirilo Vargas</u>										
<u>Secretario</u>	<u>Porfirio Rodríguez</u>										
<u>Tesorero</u>	<u>Mailris Rodríguez</u>										
2. <u>Número de miembros actuales</u> Total: <u>9</u> 3. <u>Persona que brindó la información:</u> a) <u>Nombre: Víctor Vargas</u> b) <u>Cargo: Presidente</u> c) <u>Ocupación principal: Agricultor</u>	5. <u>Principales actividades que desarrolla la organización:</u> <ul style="list-style-type: none"> • <u>Reuniones</u> • <u>Cuotas</u> • <u>Trabajos en el huerto</u> 										
6. <u>Principales problemas que afectan el desarrollo de las actividades de la organización</u> <ul style="list-style-type: none"> • <u>La carretera no está terminada</u> • <u>Problemas con el vecino del área</u> 7. <u>Alternativas que propone para solucionar los problemas identificados</u> <ul style="list-style-type: none"> • <u>Mejoramiento de la calle</u> • <u>Más apoyo por parte del gobierno y otras instituciones</u> 											
IV. EXPERIENCIA Y CAPACIDADES DE LA ORGANIZACIÓN											
1. <u>Proyectos y / o trabajos ejecutados o en ejecución</u> a) <u>Nombre del proyecto:</u> <ul style="list-style-type: none"> • <u>Cría de pollos</u> b) <u>Periodo de ejecución:</u> <ul style="list-style-type: none"> • <u>No se brindó información</u> c) <u>Procedencia de los recursos:</u> <ul style="list-style-type: none"> • <u>Donado por la primera dama</u> d) <u>Objetivos del proyecto:</u> <ul style="list-style-type: none"> • <u>Continuar trabajando por el bienestar de los estudiantes</u> e) <u>Localización del proyecto:</u> <ul style="list-style-type: none"> • <u>La escuela</u> f) <u>Beneficiarios: 24 Total 12 Hombres 12 Mujeres</u> g) <u>Tipo de actividad:</u> <ul style="list-style-type: none"> • <u>No se brindó información</u> h) <u>Resultados logrados:</u> <ul style="list-style-type: none"> • <u>No se brindó información</u> 											
2. <u>Proyectos y /o trabajos en etapa de formulación</u> <ul style="list-style-type: none"> • <u>No tiene</u> 											

V. DISPONIBILIDAD DE INFRAESTRUCTURA Y EQUIPO		
1. <u>Descripción de los recursos identificados:</u>		
<i>Recurso</i>	<i>Detalle</i>	<i>Cantidad</i>
Infraestructura	La Escuela	
VI. REFERENCIA O EXPERIENCIA DE TRABAJO CON OTROS ACTORES		
1. <u>Descripción de la experiencia:</u>		
<ul style="list-style-type: none"> • MIDA • ANAM 		
VII. IMPACTO EN LA SUBCUENCA		
1. <u>Identificación de actividades y forma de impacto en el área:</u>		
<ul style="list-style-type: none"> • <u>No se brindó información</u> 		
2. <u>Identificación de contribución de la OBC en la protección, conservación y/o utilización de los recursos del área:</u>		
<ul style="list-style-type: none"> • <u>La cooperación</u> 		
VIII. IDENTIFICACIÓN DE FORTALEZAS Y DEBILIDADES DE LA ORGANIZACIÓN		
Fortalezas		Debilidades
<ul style="list-style-type: none"> • <u>El trabajo en equipo a la hora de realizar las actividades</u> 		<ul style="list-style-type: none"> • <u>No están organizados</u>

Proyecto “Establecimiento y Fortalecimiento de Comités Locales por Subcuenca en la Cuenca Hidrográfica del Canal de Panamá”

Datos de las Organizaciones de Base Comunitaria – OBC

Nombre de la organización: COMITÉ CATÓLICO LIMÓN-LOS RAUDALES									
I. LOCALIZACIÓN									
1. Subcuenca: <u>Río Trinidad</u> 2. Tramo: <u>Alto</u> 3. Comunidad: <u>Los Raudales</u> 4. Dirección: a) <u>Urbanización o sector: Los Raudales</u> b) <u>Corregimiento: Cacao</u> c) <u>Distrito: Capira, Provincia Panamá</u>	II. SITUACIÓN LEGAL 1. <u>Naturaleza Legal:</u> a) Tiene personería jurídica <u>Si</u> <input checked="" type="checkbox"/> <u>No</u> b) Fecha de Fundación: <u>30 de marzo de 2003</u>								
III. INFORMACIÓN GENERAL DE LA ORGANIZACIÓN									
1. <u>Directiva</u>	4. <u>Objetivos de la Organización</u>								
<table border="1"> <thead> <tr> <th>Cargo</th> <th>Nombre Completo</th> </tr> </thead> <tbody> <tr> <td><u>Presidente</u></td> <td><u>Eulogio Rodríguez</u></td> </tr> <tr> <td><u>Secretario</u></td> <td><u>Porfirio Rivera</u></td> </tr> <tr> <td><u>Tesorero</u></td> <td><u>Max Martínez</u></td> </tr> </tbody> </table>	Cargo	Nombre Completo	<u>Presidente</u>	<u>Eulogio Rodríguez</u>	<u>Secretario</u>	<u>Porfirio Rivera</u>	<u>Tesorero</u>	<u>Max Martínez</u>	<ul style="list-style-type: none"> <u>Predicar la palabra de Dios y hacer crecer la iglesia</u>
Cargo	Nombre Completo								
<u>Presidente</u>	<u>Eulogio Rodríguez</u>								
<u>Secretario</u>	<u>Porfirio Rivera</u>								
<u>Tesorero</u>	<u>Max Martínez</u>								
2. <u>Número de miembros actuales</u> Total: <u>3</u> 3. <u>Persona que brindó la información:</u> a) <u>Nombre: Eulogio Rodríguez</u> b) <u>Cargo: Presidente</u> c) <u>Ocupación principal: Agricultor</u>	5. <u>Principales actividades que desarrolla la organización:</u> <ul style="list-style-type: none"> <u>Venta de tamales y comidas</u> 								
6. <u>Principales problemas que afectan el desarrollo de las actividades de la organización</u> <ul style="list-style-type: none"> <u>La diferencia de religiones</u> 									
7. <u>Alternativas que propone para solucionar los problemas identificados</u> <ul style="list-style-type: none"> <u>Concienciar a las personas para que busquen a Dios y no se vean afectados por tantos problemas que hay en la sociedad</u> 									
IV. EXPERIENCIA Y CAPACIDADES DE LA ORGANIZACIÓN									
1. <u>Proyectos y / o trabajos ejecutados o en ejecución</u> a) <u>Nombre del proyecto:</u> <ul style="list-style-type: none"> <u>Construcción de la iglesia</u> b) <u>Periodo de ejecución:</u> <ul style="list-style-type: none"> <u>1 mes</u> c) <u>Procedencia de los recursos:</u> <ul style="list-style-type: none"> <u>Colaboración del Colegio Javier</u> d) <u>Objetivos del proyecto:</u> <ul style="list-style-type: none"> <u>Construir una iglesia</u> e) <u>Localización del proyecto:</u> <ul style="list-style-type: none"> <u>Los Raudales</u> f) <u>Beneficiarios: toda la comunidad</u> g) <u>Tipo de actividad:</u> <ul style="list-style-type: none"> <u>Celebración de las misas</u> h) <u>Resultados logrados:</u> <ul style="list-style-type: none"> <u>Alegría por parte de la comunidad</u> 									
2. <u>Proyectos y /o trabajos en etapa de formulación</u> <ul style="list-style-type: none"> <u>No tiene</u> 									

V. DISPONIBILIDAD DE INFRAESTRUCTURA Y EQUIPO		
1. <u>Descripción de los recursos identificados:</u>		
<i>Recurso</i>	<i>Detalle</i>	<i>Cantidad</i>
Infraestructura	Cuentan con la iglesia	
VI. REFERENCIA O EXPERIENCIA DE TRABAJO CON OTROS ACTORES		
1. <u>Descripción de la experiencia:</u>		
<ul style="list-style-type: none"> • Sin experiencia 		
VII. IMPACTO EN LA SUBCUENCA		
1. <u>Identificación de actividades y forma de impacto en el área:</u>		
<ul style="list-style-type: none"> • <u>No se brindó información</u> 		
2. <u>Identificación de contribución de la OBC en la protección, conservación y/o utilización de los recursos del área:</u>		
<ul style="list-style-type: none"> • <u>Orientar a los habitantes de la comunidad a cuidar los recursos naturales</u> 		
VIII. IDENTIFICACIÓN DE FORTALEZAS Y DEBILIDADES DE LA ORGANIZACIÓN		
Fortalezas		Debilidades
<ul style="list-style-type: none"> • <u>La unión y la palabra de Dios</u> 		<ul style="list-style-type: none"> • <u>La diferencia de religiones</u>

Proyecto “Establecimiento y Fortalecimiento de Comités Locales por Subcuenca en la Cuenca Hidrográfica del Canal de Panamá”

Datos de las Organizaciones de Base Comunitaria – OBC

Nombre de la organización: COMITÉ DE AGUA DE LIMÓN-LOS RAUDALES	
I. LOCALIZACIÓN	II. SITUACIÓN LEGAL
1. Subcuenca: <u>Río Trinidad</u> 2. Tramo: <u>Alto</u> 3. Comunidad: <u>Los Raudales</u> 4. Dirección: a) <u>Urbanización o sector: Los Raudales</u> b) <u>Corregimiento: Cacao</u> c) <u>Distrito: Capira, Provincia Panamá</u>	1. <u>Naturaleza Legal:</u> a) Tiene personería jurídica <u>Si</u> <input checked="" type="checkbox"/> <u>No</u> b) <u>Fecha de Fundación: 29 de enero de 1985</u>
III. INFORMACIÓN GENERAL DE LA ORGANIZACIÓN	
1. <u>Directiva</u> • <u>No se brindó información</u>	4. <u>Objetivos de la Organización</u> • <u>Darle mantenimiento y seguimiento a el acueducto de la comunidad de Los Raudales</u>
2. <u>Número de miembros actuales</u> Total: <u>6</u> 3. <u>Persona que brindó la información:</u> a) <u>Nombre: Víctor Vargas</u> b) <u>Cargo: Vocal</u> c) <u>Ocupación principal: Agricultor</u>	5. <u>Principales actividades que desarrolla la organización:</u> • <u>Reuniones</u> • <u>Cuotas para recolectar dinero para el mantenimiento del acueducto</u>
6. <u>Principales problemas que afectan el desarrollo de las actividades de la organización</u> • <u>Falta de tuberías para la ampliación del acueducto</u>	
7. <u>Alternativas que propone para solucionar los problemas identificados</u> • <u>Gestionar proyectos para la ampliación del acueducto</u>	
IV. EXPERIENCIA Y CAPACIDADES DE LA ORGANIZACIÓN	
1. <u>Proyectos y / o trabajos ejecutados o en ejecución</u> a) <u>Nombre del proyecto:</u> • <u>Construcción del acueducto rural de Los Raudales</u> b) <u>Periodo de ejecución:</u> • <u>1986</u> c) <u>Procedencia de los recursos:</u> • <u>FIS</u> • <u>MINSA</u> d) <u>Objetivos del proyecto:</u> • <u>Construir el acueducto y mejorar la calidad de vida de lo moradores de la comunidad</u> e) <u>Localización del proyecto:</u> • <u>Los Raudales</u> f) <u>Beneficiarios: 28 Total 16 Hombres 12 Mujeres</u> g) <u>Tipo de actividad:</u> • <u>Charlas dictadas por el MINSA sobre el mantenimiento del acueducto</u> h) <u>Resultados logrados:</u> • <u>Logramos construir un pequeño acueducto en la comunidad</u>	
2. <u>Proyectos y /o trabajos en etapa de formulación</u> • <u>No tiene</u>	

V. DISPONIBILIDAD DE INFRAESTRUCTURA Y EQUIPO		
1. Descripción de los recursos identificados:		
<i>Recurso</i>	<i>Detalle</i>	<i>Cantidad</i>
Otros	Un tanque de reserva	
VI. REFERENCIA O EXPERIENCIA DE TRABAJO CON OTROS ACTORES		
1. Descripción de la experiencia:		
<ul style="list-style-type: none"> Sin experiencia 		
VII. IMPACTO EN LA SUBCUENCA		
1. Identificación de actividades y forma de impacto en el área:		
<ul style="list-style-type: none"> El impacto es positivo, ya que se busca la conciencia en las personas de la importancia del agua para los seres humanos 		
2. Identificación de contribución de la OBC en la protección, conservación y/o utilización de los recursos del área:		
<ul style="list-style-type: none"> Cuidar y reforestar las fuentes de agua y hacer un uso racionalizado de los recursos naturales y moderar el uso de plaguicidas e insecticidas 		
VIII. IDENTIFICACIÓN DE FORTALEZAS Y DEBILIDADES DE LA ORGANIZACIÓN		
Fortalezas		Debilidades
<ul style="list-style-type: none"> Estamos organizados Hay iniciativa por parte de los miembros para realizar actividades 		<ul style="list-style-type: none"> Falta de tuberías para la ampliación del acueducto

Proyecto “Establecimiento y Fortalecimiento de Comités Locales por Subcuenca en la Cuenca Hidrográfica del Canal de Panamá”

Datos de las Organizaciones de Base Comunitaria – OBC

Nombre de la organización: COMITÉ DE SALUD DE LIMÓN-LOS RAUDALES													
I. LOCALIZACIÓN													
1. Subcuenca: <u>Río Trinidad</u> 2. Tramo: <u>Alto</u> 3. Comunidad: <u>Los Raudales</u> 4. Dirección: a) <u>Urbanización o sector: Los Raudales</u> b) <u>Corregimiento: Cacao</u> c) <u>Distrito: Capira, Provincia Panamá</u>	II. SITUACIÓN LEGAL 1. <u>Naturaleza Legal:</u> a) Tiene personería jurídica <u>Si</u> <input checked="" type="checkbox"/> <u>No</u> b) Fecha de Fundación: <u>15 de agosto de 2001</u>												
III. INFORMACIÓN GENERAL DE LA ORGANIZACIÓN													
1. <u>Directiva</u>	4. <u>Objetivos de la Organización</u>												
<table border="1"> <thead> <tr> <th>Cargo</th> <th>Nombre Completo</th> </tr> </thead> <tbody> <tr> <td><i>Presidente</i></td> <td>Eulogio Rodríguez</td> </tr> <tr> <td><i>Secretario</i></td> <td>Faustino Rivera</td> </tr> <tr> <td><i>Fiscal</i></td> <td>Lorenzo Chirú</td> </tr> <tr> <td><i>Tesorero</i></td> <td>Hipólito Pérez</td> </tr> <tr> <td><i>Vocales</i></td> <td>Faustino Cedeño</td> </tr> </tbody> </table>	Cargo	Nombre Completo	<i>Presidente</i>	Eulogio Rodríguez	<i>Secretario</i>	Faustino Rivera	<i>Fiscal</i>	Lorenzo Chirú	<i>Tesorero</i>	Hipólito Pérez	<i>Vocales</i>	Faustino Cedeño	<ul style="list-style-type: none"> <u>Realizar con frecuencias giras médicas dentro de la comunidad</u>
Cargo	Nombre Completo												
<i>Presidente</i>	Eulogio Rodríguez												
<i>Secretario</i>	Faustino Rivera												
<i>Fiscal</i>	Lorenzo Chirú												
<i>Tesorero</i>	Hipólito Pérez												
<i>Vocales</i>	Faustino Cedeño												
2. <u>Número de miembros actuales</u> Total: <u>6</u>	5. <u>Principales actividades que desarrolla la organización:</u>												
3. <u>Persona que brindó la información:</u> a) <u>Nombre: Elogio Rodríguez</u> b) <u>Cargo: Presidente</u> c) <u>Ocupación principal: Agricultor</u>	<ul style="list-style-type: none"> <u>Cobro de cuotas en toda la comunidad</u> 												
6. <u>Principales problemas que afectan el desarrollo de las actividades de la organización</u>													
<ul style="list-style-type: none"> <u>Hay algunos moradores que no quieren colaborar con las cuotas</u> 													
7. <u>Alternativas que propone para solucionar los problemas identificados</u>													
<ul style="list-style-type: none"> <u>Dialogar con los habitantes de la comunidad para informarles del beneficio de los servicios de salud y d la importancia de que cooperen con las cuotas establecidas</u> 													
IV. EXPERIENCIA Y CAPACIDADES DE LA ORGANIZACIÓN													
1. <u>Proyectos y / o trabajos ejecutados o en ejecución</u>													
<ul style="list-style-type: none"> <u>No tiene</u> 													
2. <u>Proyectos y /o trabajos en etapa de formulación</u>													
<ul style="list-style-type: none"> <u>No tiene</u> 													

V. DISPONIBILIDAD DE INFRAESTRUCTURA Y EQUIPO		
1. Descripción de los recursos identificados:		
<i>Recurso</i>	<i>Detalle</i>	<i>Cantidad</i>
Equipo	<u>Botiquín</u>	
VI. REFERENCIA O EXPERIENCIA DE TRABAJO CON OTROS ACTORES		
1. Descripción de la experiencia:		
<ul style="list-style-type: none"> • <u>MINSA</u> 		
VII. IMPACTO EN LA SUBCUENCA		
1. <u>Identificación de actividades y forma de impacto en el área:</u>		
<ul style="list-style-type: none"> • <u>No hay impacto</u> 		
2. <u>Identificación de contribución de la OBC en la protección, conservación y/o utilización de los recursos del área:</u>		
<ul style="list-style-type: none"> • <u>Reforestar y proteger la conservación del suelo</u> 		
VIII. IDENTIFICACIÓN DE FORTALEZAS Y DEBILIDADES DE LA ORGANIZACIÓN		
Fortalezas		Debilidades
<ul style="list-style-type: none"> • <u>La unión</u> 		<ul style="list-style-type: none"> • <u>Los malos comentarios de las personas mal intencionadas</u>

Proyecto “Establecimiento y Fortalecimiento de Comités Locales por Subcuenca en la Cuenca Hidrográfica del Canal de Panamá”

Datos de las Organizaciones de Base Comunitaria – OBC

Nombre de la organización: GRUPO COMUNITARIO DE PRODUCTORES DE LIMÓN-LOS RAUDALES	
I. LOCALIZACIÓN	II. SITUACIÓN LEGAL
1. Subcuenca: <u>Río Trinidad</u> 2. Tramo: <u>Alto</u> 3. Comunidad: <u>Los Raudales</u> 4. Dirección: a) <u>Urbanización o sector: Los Raudales</u> b) <u>Corregimiento: Cacao</u> c) <u>Distrito: Capira, Provincia Panamá</u>	1. <u>Naturaleza Legal:</u> a) Tiene personería jurídica <u>Si</u> <input checked="" type="checkbox"/> <u>No</u> b) Fecha de Fundación: <u>junio de 2005</u>
III. INFORMACIÓN GENERAL DE LA ORGANIZACIÓN	
1. <u>Directiva</u> • <u>No se brindó información</u>	4. <u>Objetivos de la Organización</u> • <u>Producir para beneficio de los socios</u>
2. <u>Número de miembros actuales</u> Total: <u>24</u> 3. <u>Persona que brindó la información:</u> a) <u>Nombre: Emilio Vargas</u> b) <u>Cargo: Presidente</u> c) <u>Ocupación principal: Agricultor</u>	5. <u>Principales actividades que desarrolla la organización:</u> • <u>Producir plátano, hortalizas y verduras</u> • <u>Cría de pollos para el consumo y venta</u> • <u>Producir arroz para el consumo</u>
6. <u>Principales problemas que afectan el desarrollo de las actividades de la organización</u> • <u>Los cultivos son afectados por las plagas</u> • <u>Falta de recursos económicos</u> • <u>Caminos en mal estado</u> • <u>Pérdida del suelo</u>	
7. <u>Alternativas que propone para solucionar los problemas identificados</u> • <u>Buen sistema de riego para trabajar</u> • <u>Instalación de un mercado fijo para la producción</u> • <u>Mejoramiento de las condiciones de vida de la familia</u>	
IV. EXPERIENCIA Y CAPACIDADES DE LA ORGANIZACIÓN	
1. <u>Proyectos y / o trabajos ejecutados o en ejecución</u> a) Nombre del proyecto: • <u>Producción de plátano, verduras y hortalizas</u> b) Periodo de ejecución: • <u>1 año</u> c) Procedencia de los recursos: • <u>Agencia española</u> d) Objetivos del proyecto: • <u>Mejorar la calidad de vida de los socios y la producción</u> • <u>Establecimiento de una finca para cada uno de los socios</u> e) Localización del proyecto: • <u>Los Raudales</u> f) Beneficiarios: <u>12</u> Hombres <u>12</u> Mujeres g) Tipo de actividad: • <u>Capacitación y asistencia técnica</u> h) Resultados logrados: • <u>Producción de plátano y de pollo</u>	

2. Proyectos y /o trabajos en etapa de formulación

a) Nombre del proyecto:

- Personería jurídica

b) Periodo de ejecución:

- No se brindó información

c) Procedencia de los recursos:

- MIDA (Proyecto triple C)

d) Objetivos del proyecto:

- Documentación legal

e) Localización del proyecto:

- Los Raudales

f) Beneficiarios esperados: 47 Total 22 Hombres 25 Mujeres

g) Tipo de actividad:

- Legal

h) Resultados esperados:

- Contar con una personería jurídica

V. DISPONIBILIDAD DE INFRAESTRUCTURA Y EQUIPO

1. Descripción de los recursos identificados:

<i>Recurso</i>	<i>Detalle</i>	<i>Cantidad</i>
Equipo	<u>Coa</u>	2
	<u>Palas</u>	2
	<u>Azadones</u>	2
	<u>Machetes</u>	6
	<u>Bomba para fumigar</u>	1

VI. REFERENCIA O EXPERIENCIA DE TRABAJO CON OTROS ACTORES

1. Descripción de la experiencia:

- MINSA

VII. IMPACTO EN LA SUBCUENCA

1. Identificación de actividades y forma de impacto en el área:

- La producción es de tipo orgánica

2. Identificación de contribución de la OBC en la protección, conservación y/o utilización de los recursos del área:

- Han reforestado y practicado formas de conservación del suelo

VIII. IDENTIFICACIÓN DE FORTALEZAS Y DEBILIDADES DE LA ORGANIZACIÓN

Fortalezas	Debilidades
<ul style="list-style-type: none"> • <u>Están capacitados en algunos temas</u> • <u>Es grupo donde participan hombres y mujeres</u> 	<ul style="list-style-type: none"> • <u>Falta de recursos económicos y de equipo de trabajo</u>

Proyecto “Establecimiento y Fortalecimiento de Comités Locales por Subcuenca en la Cuenca Hidrográfica del Canal de Panamá”

Datos de las Organizaciones de Base Comunitaria – OBC

Nombre de la Organización: ASOCIACIÓN DE PADRES DE FAMILIA DE VISTA ALEGRE															
I. LOCALIZACIÓN															
1. Subcuenca: <u>Trinidad</u> 2. Tramo: <u>Alto</u> 3. Comunidad: <u>Vista Alegre</u> 4. Dirección: a) <u>Urbanización o sector: El Jagua cerca de la escuela</u> b) <u>Corregimiento: El Cacao</u> c) <u>Distrito: Capira, Provincia Panamá</u>	II. SITUACIÓN LEGAL 1. <u>Naturaleza Legal:</u> a) Tiene personería jurídica _____ Si <u>X</u> No														
III. INFORMACIÓN GENERAL DE LA ORGANIZACIÓN															
1. <u>Directiva</u> <table border="1"> <thead> <tr> <th>Cargo</th> <th>Nombre Completo</th> </tr> </thead> <tbody> <tr> <td><i>Presidente</i></td> <td>Isidora Morán</td> </tr> <tr> <td><i>Vicepresidente</i></td> <td>José A. Arquiñe</td> </tr> <tr> <td><i>Secretario</i></td> <td>Sixto Segundo</td> </tr> <tr> <td><i>Fiscal</i></td> <td>Miguel Rivera</td> </tr> <tr> <td><i>Tesorero</i></td> <td>Maritza Gómez</td> </tr> <tr> <td><i>Vocales</i></td> <td>Eladio Mendoza y Narciso Rivera</td> </tr> </tbody> </table>	Cargo	Nombre Completo	<i>Presidente</i>	Isidora Morán	<i>Vicepresidente</i>	José A. Arquiñe	<i>Secretario</i>	Sixto Segundo	<i>Fiscal</i>	Miguel Rivera	<i>Tesorero</i>	Maritza Gómez	<i>Vocales</i>	Eladio Mendoza y Narciso Rivera	4. <u>Objetivos de la Organización</u> <ul style="list-style-type: none"> • <u>Mantener la infraestructura de la escuela en buen estado</u> • <u>Ser los portadores del buen desempeño de toda actividad que se desarrolle en la escuela</u>
Cargo	Nombre Completo														
<i>Presidente</i>	Isidora Morán														
<i>Vicepresidente</i>	José A. Arquiñe														
<i>Secretario</i>	Sixto Segundo														
<i>Fiscal</i>	Miguel Rivera														
<i>Tesorero</i>	Maritza Gómez														
<i>Vocales</i>	Eladio Mendoza y Narciso Rivera														
2. <u>Número de miembros actuales</u> Total: <u>7</u> . 3. <u>Persona que brindó la información:</u> a) <u>Nombre: Isidora Morán</u> b) <u>Cargo: Presidente</u> c) <u>Ocupación principal: Ama de casa.</u>	4. <u>Principales actividades que desarrolla la organización:</u> <ul style="list-style-type: none"> • <u>Jornadas de limpieza</u> • <u>Organizar los horarios de preparación de alimentos a los niños</u> • <u>Venta de Tamales, arroz con pollo, raspado</u> • <u>Recoger 0.25¢ todas las semanas</u> 														
6. <u>Principales problemas que afectan el desarrollo de las actividades de la organización</u> <ul style="list-style-type: none"> • <u>Hay poca asistencia de los padres de familia en las reuniones escolares</u> 															
7. <u>Alternativas que propone para solucionar los problemas identificados</u> <ul style="list-style-type: none"> • <u>Concienciar a los padres de familia para que asistan a las reuniones que son importantes para sus niños</u> 															

IV. EXPERIENCIA Y CAPACIDADES DE LA ORGANIZACIÓN	
1. <u>Proyectos y / o trabajos ejecutados o en ejecución</u>	
a) Nombre del proyecto:	
<ul style="list-style-type: none"> • <u>Remodelación de la escuela</u> 	
b) Periodo de ejecución:	
<ul style="list-style-type: none"> • <u>2004</u> 	
c) Procedencia de los recursos:	
<ul style="list-style-type: none"> • <u>MEDUCA</u> 	
d) Objetivos del proyecto:	
<ul style="list-style-type: none"> • <u>Brindar mayor seguridad y mejores condiciones de estudios a los niños</u> 	
e) Localización del proyecto:	
<ul style="list-style-type: none"> • <u>Vista alegre- Cacao</u> 	
f) Beneficiarios: <u>52 niños</u>	
g) Tipo de actividad:	
<ul style="list-style-type: none"> • <u>Organización comunitaria (construcción y remodelación)</u> 	
h) Resultados logrados:	
<ul style="list-style-type: none"> • <u>Se obtuvo una buena infraestructura con cinco salones en condiciones adecuadas para impartir clases y un comedor</u> 	
2. <u>Proyectos y /o trabajos en etapa de formulación</u>	
<ul style="list-style-type: none"> • <u>No tiene</u> 	

V. DISPONIBILIDAD DE INFRAESTRUCTURA Y EQUIPO		
1. <u>Descripción de los recursos identificados:</u>		
<i>Recurso</i>	<i>Detalle</i>	<i>Cantidad</i>
Infraestructura	<u>Cuentan con infraestructura adecuada para todas las actividades</u>	
Equipo	<u>Un comedor Ollas, platos, cucharas y vaso</u>	1

VI. REFERENCIA O EXPERIENCIA DE TRABAJO CON OTROS ACTORES
1. <u>Descripción de la experiencia:</u>
<ul style="list-style-type: none"> • <u>Trabajan en conjunto con el comité de agua, salud y deporte.</u>

VII. IMPACTO EN LA SUBCUENCA
1. <u>Identificación de actividades y forma de impacto en el área:</u>
<ul style="list-style-type: none"> • <u>Se han realizado jornadas de limpieza y especialmente la siembra de árboles en las orillas de las tomas de agua.</u>
2. <u>Identificación de contribución de la OBC en la protección, conservación y/o utilización de los recursos del área:</u>
<ul style="list-style-type: none"> • <u>Organizar a los padres de familia para que den a conocer como utilizar adecuadamente los recursos hídricos y que estos a su vez conversen con sus hijos par que conserven los recursos del área</u>

VIII. IDENTIFICACIÓN DE FORTALEZAS Y DEBILIDADES DE LA ORGANIZACIÓN	
Fortalezas	Debilidades
<ul style="list-style-type: none"> • <u>La directiva de la organización trabaja en forma organizada.</u> • <u>Poseen una infraestructura escolar adecuada</u> 	<ul style="list-style-type: none"> • <u>Falta de recursos par poder terminar la cerca de la escuela y para la remodelación de la cocina.</u>

Proyecto “Establecimiento y Fortalecimiento de Comités Locales por Subcuenca en la Cuenca Hidrográfica del Canal de Panamá”

Datos de las Organizaciones de Base Comunitaria – OBC

Nombre de la organización: COMITÉ CATÓLICO DE VISTA ALEGRE	
I. LOCALIZACIÓN	
1. Subcuenca: <u>Río Trinidad</u> 2. Tramo: <u>Alto</u> 3. Comunidad: <u>Vista Alegre</u> 4. Dirección: a) <u>Urbanización o sector: Vista Alegre</u> b) <u>Corregimiento: Cacao</u> c) <u>Distrito: Capira, Provincia Panamá</u>	
II. SITUACIÓN LEGAL	
1. <u>Naturaleza Legal:</u> a) Tiene personería jurídica <u> </u> Si <u> X </u> No b) Fecha de Fundación: <u>15 de mayo de 2006</u>	
III. INFORMACIÓN GENERAL DE LA ORGANIZACIÓN	
1. <u>Directiva</u>	
Cargo	Nombre Completo
<i>Presidente</i>	Leonardo Arias
<i>Vicepresidente</i>	Presentación Morán
<i>Secretario</i>	Olga Rodríguez
<i>Fiscal</i>	Isidoro Morán
<i>Tesorero</i>	Isabel Rivera
<i>Vocales</i>	Margarito Rodríguez
2. <u>Número de miembros actuales</u> Total: <u> 5 </u>	
3. <u>Persona que brindó la información:</u> a) <u>Nombre: Leonardo Arias</u> b) <u>Cargo: Presidente</u> c) <u>Ocupación principal: Agricultor</u>	
4. <u>Objetivos de la Organización</u> <ul style="list-style-type: none"> • <u>Realizar la construcción de un comedor</u> 	
5. <u>Principales actividades que desarrolla la organización:</u> <ul style="list-style-type: none"> • <u>Venta de comida</u> • <u>Venta de ropa de segunda</u> 	
6. <u>Principales problemas que afectan el desarrollo de las actividades de la organización</u> <ul style="list-style-type: none"> • <u>La falta de unión entre los miembros de la organización y la comunidad</u> 	
7. <u>Alternativas que propone para solucionar los problemas identificados</u> <ul style="list-style-type: none"> • <u>Más unidad en la organización</u> 	
IV. EXPERIENCIA Y CAPACIDADES DE LA ORGANIZACIÓN	
1. <u>Proyectos y / o trabajos ejecutados o en ejecución</u> <ul style="list-style-type: none"> • <u>No tienen</u> 	
2. <u>Proyectos y /o trabajos en etapa de formulación</u> <ul style="list-style-type: none"> • <u>No tienen</u> 	

V. DISPONIBILIDAD DE INFRAESTRUCTURA Y EQUIPO		
1. Descripción de los recursos identificados:		
<i>Recurso</i>	<i>Detalle</i>	<i>Cantidad</i>
Infraestructura	<u>La iglesia</u>	
VI. REFERENCIA O EXPERIENCIA DE TRABAJO CON OTROS ACTORES		
1. Descripción de la experiencia:		
<ul style="list-style-type: none"> <u>Sin experiencia</u> 		
VII. IMPACTO EN LA SUBCUENCA		
1. <u>Identificación de actividades y forma de impacto en el área:</u>		
<ul style="list-style-type: none"> <u>No se brindó información</u> 		
2. <u>Identificación de contribución de la OBC en la protección, conservación y/o utilización de los recursos del área:</u>		
<ul style="list-style-type: none"> <u>Incentivar a la comunidad a cuidar las orillas de los ríos y contribuir con la reforestación d ellos mismo</u> 		
VIII. IDENTIFICACIÓN DE FORTALEZAS Y DEBILIDADES DE LA ORGANIZACIÓN		
Fortalezas		Debilidades
<ul style="list-style-type: none"> <u>No se brindó información</u> 		<ul style="list-style-type: none"> <u>Falta de organización</u>

Proyecto “Establecimiento y Fortalecimiento de Comités Locales por Subcuenca en la Cuenca Hidrográfica del Canal de Panamá”

Datos de las Organizaciones de Base Comunitaria – OBC

Nombre de la organización: COMITÉ COMUNITARIO TRIPLE C DE VISTA ALEGRE	
I. LOCALIZACIÓN	
1. Subcuenca: <u>Río Trinidad</u> 2. Tramo: <u>Alto</u> 3. Comunidad: <u>Vista Alegre</u> 4. Dirección: a) <u>Urbanización o sector: Vista Alegre</u> b) <u>Corregimiento: Cacao</u> c) <u>Distrito: Capira, Provincia Panamá</u> d) <u>Número de teléfono 333-2868</u>	
II. SITUACIÓN LEGAL	
1. <u>Naturaleza Legal:</u> a) Tiene personería jurídica <u>Si</u> <input checked="" type="checkbox"/> <u>No</u> b) Fecha de Fundación: <u>15 de julio de 1999</u>	
III. INFORMACIÓN GENERAL DE LA ORGANIZACIÓN	
1. <u>Directiva</u>	
Cargo	Nombre Completo
<u>Presidente</u>	<u>José Emilio Rodríguez</u>
<u>Vicepresidente</u>	<u>Aparicio Arias</u>
<u>Secretario</u>	<u>Sebastián De León</u>
<u>Fiscal</u>	<u>Margarito Rodríguez</u>
<u>Tesorero</u>	<u>Reinel Mariscal</u>
<u>Vocales</u>	<u>Pedro Martínez</u>
2. <u>Número de miembros actuales</u> Total: <u>7</u>	
3. <u>Persona que brindó la información:</u> a) <u>Nombre: Armando Rivera</u> b) <u>Cargo: Secretario</u> c) <u>Ocupación principal: Agricultor</u>	
4. <u>Objetivos de la Organización</u>	
<ul style="list-style-type: none"> • <u>Buscar mejores medios de producción sostenible</u> • <u>Obtener recursos de manera organizada a través de viveros</u> • <u>Trabajar para adquirir local propio</u> 	
5. <u>Principales actividades que desarrolla la organización:</u>	
<ul style="list-style-type: none"> • <u>Reforestación para cada socio (20)</u> • <u>Producción agrícola (verduras, granos y otros)</u> • <u>Granja avícola</u> 	
6. <u>Principales problemas que afectan el desarrollo de las actividades de la organización</u>	
<ul style="list-style-type: none"> • <u>Incumplimiento del deber por parte de algunos socios</u> • <u>Falta de recursos para la ejecución de proyectos</u> 	
7. <u>Alternativas que propone para solucionar los problemas identificados</u>	
<ul style="list-style-type: none"> • <u>Canalizar más recursos para alcanzar metas</u> • <u>Seminarios de organización</u> 	

IV. EXPERIENCIA Y CAPACIDADES DE LA ORGANIZACIÓN

1. Proyectos y / o trabajos ejecutados o en ejecución

a) Nombre del proyecto:

- Granja avícola, Iguanas

b) Periodo de ejecución:

- 7 semanas

c) Procedencia de los recursos:

- Triple C

d) Objetivos del proyecto:

- Vender la producción

e) Localización del proyecto:

- Vista Alegre

f) Beneficiarios: 20 Total 10 Hombres 10 Mujeres

g) Tipo de actividad:

- Capacitación y asistencia técnica

h) Resultados logrados:

- Ya se han logrado culminar tres proyectos de granja sostenible

2. Proyectos y /o trabajos en etapa de formulación

a) Nombre del proyecto:

- Viveros

b) Periodo de ejecución:

- Anual

c) Procedencia de los recursos:

- Triple C

d) Objetivos del proyecto:

- Producir plántones para la venta y reforestación en la finca de los socios

e) Localización del proyecto:

- Vista Alegre

f) Beneficiarios esperados: 20 Total 10 Hombres 10 Mujeres

g) Tipo de actividad:

- Educación ambiental

h) Resultados esperados:

- Ingreso económico para las familias

V. DISPONIBILIDAD DE INFRAESTRUCTURA Y EQUIPO

1. Descripción de los recursos identificados:

<i>Recurso</i>	<i>Detalle</i>	<i>Cantidad</i>
Infraestructura	<u>Local para viveros y la granja sostenible</u>	

VI. REFERENCIA O EXPERIENCIA DE TRABAJO CON OTROS ACTORES

1. Descripción de la experiencia:

- Sin experiencia

VII. IMPACTO EN LA SUBCUENCA

1. Identificación de actividades y forma de impacto en el área:

- Tiene un impacto positivo, ya que el objetivo fundamental es la reforestación

2. Identificación de contribución de la OBC en la protección, conservación y/o utilización de los recursos del área:

- Concienciar a todos los residentes a incrementar el hábito de la conservación del medio ambiente

VIII. IDENTIFICACIÓN DE FORTALEZAS Y DEBILIDADES DE LA ORGANIZACIÓN	
Fortalezas	Debilidades
<ul style="list-style-type: none">• <u>El grupo está organizado, tienen fines comunes en pro del desarrollo comunitario y la conservación del medio ambiente</u>	<ul style="list-style-type: none">• <u>Hay socios que no acatan el reglamento</u>

Proyecto “Establecimiento y Fortalecimiento de Comités Locales por Subcuenca en la Cuenca Hidrográfica del Canal de Panamá”

Datos de las Organizaciones de Base Comunitaria – OBC

Nombre de la organización: COMITÉ DE ACUEDUCTO RURAL DE VISTA ALEGRE													
I. LOCALIZACIÓN	II. SITUACIÓN LEGAL												
1. Subcuenca: <u>Río Trinidad</u> 2. Tramo: <u>Alto</u> 3. Comunidad: <u>Vista Alegre</u> 4. Dirección: a) <u>Urbanización o sector: Vista Alegre</u> b) <u>Corregimiento: Cacao</u> c) <u>Distrito: Capira, Provincia Panamá</u>	1. <u>Naturaleza Legal:</u> a) Tiene personería jurídica <u>Si</u> <input checked="" type="checkbox"/> <u>No</u> b) Fecha de Fundación: <u>junio de 1983</u>												
III. INFORMACIÓN GENERAL DE LA ORGANIZACIÓN													
1. <u>Directiva</u> <table border="1" style="width: 100%; border-collapse: collapse;"> <thead> <tr> <th style="width: 20%;">Cargo</th> <th>Nombre Completo</th> </tr> </thead> <tbody> <tr> <td><i>Presidente</i></td> <td>Reinel Mariscal</td> </tr> <tr> <td><i>Tesorero</i></td> <td>Miguel Rivera</td> </tr> <tr> <td><i>Secretario</i></td> <td>Maritza Gómez</td> </tr> <tr> <td><i>Fiscal</i></td> <td>Lucila Mariscal</td> </tr> <tr> <td><i>Vocal</i></td> <td>Emilio Rodríguez</td> </tr> </tbody> </table>	Cargo	Nombre Completo	<i>Presidente</i>	Reinel Mariscal	<i>Tesorero</i>	Miguel Rivera	<i>Secretario</i>	Maritza Gómez	<i>Fiscal</i>	Lucila Mariscal	<i>Vocal</i>	Emilio Rodríguez	4. <u>Objetivos de la Organización</u> <ul style="list-style-type: none"> • <u>Gestionar apoyo para la construcción del acueducto de la comunidad de Vista Alegre</u>
Cargo	Nombre Completo												
<i>Presidente</i>	Reinel Mariscal												
<i>Tesorero</i>	Miguel Rivera												
<i>Secretario</i>	Maritza Gómez												
<i>Fiscal</i>	Lucila Mariscal												
<i>Vocal</i>	Emilio Rodríguez												
2. <u>Número de miembros actuales</u> Total: <u>6</u> 3. <u>Persona que brindó la información:</u> a) <u>Nombre: Reinel Mariscal</u> b) <u>Cargo: Presidente</u> c) <u>Ocupación principal: Agricultor</u>	5. <u>Principales actividades que desarrolla la organización:</u> <ul style="list-style-type: none"> • <u>Reuniones con los moradores</u> • <u>Rifas y cuotas para recolectar fondos para el mantenimiento de las tuberías</u> 												
6. <u>Principales problemas que afectan el desarrollo de las actividades de la organización</u> <ul style="list-style-type: none"> • <u>Falta de recursos económicos para la ampliación del acueducto</u> 													
7. <u>Alternativas que propone para solucionar los problemas identificados</u> <ul style="list-style-type: none"> • <u>Reuniones con los moradores para buscar apoyo del Representante, alcalde y otros</u> 													
IV. EXPERIENCIA Y CAPACIDADES DE LA ORGANIZACIÓN													
1. <u>Proyectos y / o trabajos ejecutados o en ejecución</u> a) Nombre del proyecto: <ul style="list-style-type: none"> • <u>Comité de acueducto rural de Vista Alegre</u> b) Período de ejecución: <ul style="list-style-type: none"> • <u>1983</u> c) Procedencia de los recursos: <ul style="list-style-type: none"> • <u>FIS y MINSA</u> d) Objetivos del proyecto: <ul style="list-style-type: none"> • <u>Construcción del acueducto de la comunidad de Vista Alegre</u> e) Localización del proyecto: <ul style="list-style-type: none"> • <u>Vista Alegre</u> f) Beneficiarios: <u>78</u> Total <u>38</u> Hombres <u>40</u> Mujeres g) Tipo de actividad: <ul style="list-style-type: none"> • <u>Organización comunitaria</u> h) Resultados logrados: <ul style="list-style-type: none"> • <u>Construcción del acueducto rural de la comunidad de Vista Alegre</u> 													
2. <u>Proyectos y /o trabajos en etapa de formulación</u> <ul style="list-style-type: none"> • <u>No tiene</u> 													

V. DISPONIBILIDAD DE INFRAESTRUCTURA Y EQUIPO		
1. Descripción de los recursos identificados:		
<i>Recurso</i>	<i>Detalle</i>	<i>Cantidad</i>
Otros	Tanque de reserva	1
VI. REFERENCIA O EXPERIENCIA DE TRABAJO CON OTROS ACTORES		
1. Descripción de la experiencia:		
<ul style="list-style-type: none"> • Sin experiencia 		
VII. IMPACTO EN LA SUBCUENCA		
1. Identificación de actividades y forma de impacto en el área:		
<ul style="list-style-type: none"> • <u>Los moradores reforestan las tomas de agua para ayudar a la conservación de la cuenca</u> 		
2. Identificación de contribución de la OBC en la protección, conservación y/o utilización de los recursos del área:		
<ul style="list-style-type: none"> • <u>Dictan charlas de como realizar la construcción y mantenimiento de viveros para reforestar los ojos de agua y ríos</u> 		
VIII. IDENTIFICACIÓN DE FORTALEZAS Y DEBILIDADES DE LA ORGANIZACIÓN		
Fortalezas		Debilidades
<ul style="list-style-type: none"> • <u>Ánimos de mantener el acueducto</u> • <u>Poco apoyo de las autoridades del corregimiento y del gobierno</u> 		<ul style="list-style-type: none"> • <u>Falta de tuberías para la ampliación del acueducto</u> • <u>Falta de recursos económicos</u>

Proyecto “Establecimiento y Fortalecimiento de Comités Locales por Subcuenca en la Cuenca Hidrográfica del Canal de Panamá”

Datos de las Organizaciones de Base Comunitaria – OBC

Nombre de la Organización: COMITÉ DE SALUD DE VISTA ALEGRE													
I. LOCALIZACIÓN													
1. Subcuenca: <u>Trinidad</u> 2. Tramo: <u>Alto</u> 3. Comunidad: <u>Vista Alegre</u> 4. Dirección: a) <u>Urbanización o sector: Vista Alegre</u> b) <u>Corregimiento: Cacao</u> c) <u>Distrito: Capira, Provincia Panamá</u> d) <u>Número de teléfono: 333-6828</u>	II. SITUACIÓN LEGAL 1. <u>Naturaleza Legal:</u> a) Tiene personería jurídica _____ Si <u>X</u> No b) Fecha de Fundación: <u>1996</u>												
III. INFORMACIÓN GENERAL DE LA ORGANIZACIÓN													
1. <u>Directiva</u> <table border="1"> <thead> <tr> <th>Cargo</th> <th>Nombre Completo</th> </tr> </thead> <tbody> <tr> <td><u>Presidente</u></td> <td><u>Euclides Campo</u></td> </tr> <tr> <td><u>Vicepresidente</u></td> <td><u>Teodoro Arias</u></td> </tr> <tr> <td><u>Secretario</u></td> <td><u>Eulalia Arias</u></td> </tr> <tr> <td><u>Tesorero</u></td> <td><u>Presentación Morán</u></td> </tr> <tr> <td><u>Vocales</u></td> <td><u>Nisito Rodríguez</u></td> </tr> </tbody> </table>	Cargo	Nombre Completo	<u>Presidente</u>	<u>Euclides Campo</u>	<u>Vicepresidente</u>	<u>Teodoro Arias</u>	<u>Secretario</u>	<u>Eulalia Arias</u>	<u>Tesorero</u>	<u>Presentación Morán</u>	<u>Vocales</u>	<u>Nisito Rodríguez</u>	4. <u>Objetivos de la Organización</u> <ul style="list-style-type: none"> • <u>Mantener informada a la comunidad de todas las giras médicas que realicen y organizar lo necesario para el desarrollo de la misma</u>
Cargo	Nombre Completo												
<u>Presidente</u>	<u>Euclides Campo</u>												
<u>Vicepresidente</u>	<u>Teodoro Arias</u>												
<u>Secretario</u>	<u>Eulalia Arias</u>												
<u>Tesorero</u>	<u>Presentación Morán</u>												
<u>Vocales</u>	<u>Nisito Rodríguez</u>												
2. <u>Número de miembros actuales</u> Total: <u>6</u> . 3. <u>Persona que brindó la información:</u> a) <u>Nombre: Teodoro Arias</u> b) <u>Cargo: Vicepresidente</u> c) <u>Ocupación principal: Agricultor</u>	5. <u>Principales actividades que desarrolla la organización:</u> <ul style="list-style-type: none"> • <u>Tómbolas para recoger fondos</u> • <u>Inspecciones a los tanques e instalaciones del acueducto con personal del MINSA</u> 												
6. <u>Principales problemas que afectan el desarrollo de las actividades de la organización</u> <ul style="list-style-type: none"> • <u>No existe un lugar donde se pueda efectuar la gira médica adecuadamente, se tiene que recurrir al alquiler de locales para el desarrollo de las mismas, lo cual conlleva gastos.</u> 													
7. <u>Alternativas que propone para solucionar los problemas identificados</u> <ul style="list-style-type: none"> • <u>Que se construya un sub-centro de salud en la comunidad</u> 													

IV. EXPERIENCIA Y CAPACIDADES DE LA ORGANIZACIÓN

<p>1. <u>Proyectos y / o trabajos ejecutados o en ejecución</u></p> <p>a) Nombre del proyecto:</p> <ul style="list-style-type: none"> • <u>Mejoramiento de letrinas</u> <p>b) Periodo de ejecución:</p> <ul style="list-style-type: none"> • <u>2005</u> <p>c) Procedencia de los recursos:</p> <ul style="list-style-type: none"> • <u>FIS</u> • <u>USAID</u> • <u>Alcaldía</u> <p>d) Objetivos del proyecto:</p> <ul style="list-style-type: none"> • <u>Mejorar las condiciones sanitarias de los moradores de la comunidad</u> <p>e) Localización del proyecto:</p> <ul style="list-style-type: none"> • <u>Vista Alegre- El Cacao</u> <p>f) Beneficiarios: <u>450 personas</u></p> <p>g) Tipo de actividad:</p> <ul style="list-style-type: none"> • <u>Asistencia técnica</u> • <u>Organización comunitaria (construcción de planchas de letrinas)</u> <p>h) Resultados logrados:</p> <ul style="list-style-type: none"> • <u>Se mejoró las condiciones sanitarias de las familias de la comunidad</u>
<p>2. <u>Proyectos y /o trabajos en etapa de formulación</u></p> <p>a) Nombre del proyecto:</p> <ul style="list-style-type: none"> • <u>Mejoramiento de los techos de las viviendas</u> <p>b) Periodo de ejecución:</p> <ul style="list-style-type: none"> • <u>2007</u> <p>c) Procedencia de los recursos:</p> <ul style="list-style-type: none"> • <u>FIS</u> • <u>USAID</u> • <u>Alcaldía</u> <p>d) Objetivos del proyecto:</p> <ul style="list-style-type: none"> • <u>Mejorar las condiciones de vida de los moradores de la comunidad.</u> <p>e) Localización del proyecto:</p> <ul style="list-style-type: none"> • <u>Vista alegre- El Cacao</u> <p>f) Beneficiarios esperados: <u>toda la comunidad</u></p> <p>g) Tipo de actividad:</p> <ul style="list-style-type: none"> • <u>Organización comunitaria</u> <p>h) Resultados esperados:</p> <ul style="list-style-type: none"> • <u>No se brindó información</u>

V. DISPONIBILIDAD DE INFRAESTRUCTURA Y EQUIPO

1. <u>Descripción de los recursos identificados:</u>		
<i>Recurso</i>	<i>Detalle</i>	<i>Cantidad</i>
<ul style="list-style-type: none"> • <u>No disponen de recursos</u> 		

VI. REFERENCIA O EXPERIENCIA DE TRABAJO CON OTROS ACTORES

<p>1. <u>Descripción de la experiencia:</u></p> <ul style="list-style-type: none"> • <u>USAID</u> • <u>FIS</u> • <u>Alcaldía</u>

VII. IMPACTO EN LA SUBCUENCA	
<p>1. <u>Identificación de actividades y forma de impacto en el área:</u></p> <ul style="list-style-type: none"> • <u>Tiene un impacto positivo, ya que con el proyecto ejecutado se ha evitado la contaminación de las tomas de agua por heces fecales</u> 	
<p>2. <u>Identificación de contribución de la OBC en la protección, conservación y/o utilización de los recursos del área:</u></p> <ul style="list-style-type: none"> • <u>Aplicar los conocimientos de la capacitación obtenidos para evitar la deforestación de las tomas de agua</u> 	
VIII. IDENTIFICACIÓN DE FORTALEZAS Y DEBILIDADES DE LA ORGANIZACIÓN	
Fortalezas	Debilidades
<ul style="list-style-type: none"> • <u>Hay participación por parte de las personas de la comunidad</u> • <u>Hay poder de convocatoria a las reuniones</u> 	<ul style="list-style-type: none"> • <u>Falta de local para realizar las actividades</u> • <u>Falta de recursos económicos</u>

Proyecto “Establecimiento y Fortalecimiento de Comités Locales por Subcuenca en la Cuenca Hidrográfica del Canal de Panamá”

Datos de las Organizaciones de Base Comunitaria – OBC

Nombre de la Organización: GRUPO DE LA PROVIDENCIA DE EL NAZARENO									
I. LOCALIZACIÓN	II. SITUACIÓN LEGAL								
1. Subcuenca: <u>Trinidad</u> 2. Tramo: <u>Alto</u> 3. Comunidad: <u>Vista Alegre</u> 4. Dirección: a) <u>Urbanización o sector: Vista Alegre, sector Nazareno</u> b) <u>Corregimiento: Cacao</u> c) <u>Distrito: Capira, Provincia Panamá</u>	1. <u>Naturaleza Legal:</u> a) Tiene personería jurídica _____ Si <u> X </u> No b) Fecha de Fundación: <u>septiembre 2000</u>								
III. INFORMACIÓN GENERAL DE LA ORGANIZACIÓN									
1. <u>Directiva</u> <table border="1" style="width: 100%; border-collapse: collapse;"> <thead> <tr> <th style="width: 20%;">Cargo</th> <th>Nombre Completo</th> </tr> </thead> <tbody> <tr> <td><u>Presidente</u></td> <td><u>Sixto Segundo</u></td> </tr> <tr> <td><u>Vicepresidente</u></td> <td><u>Julio Ovalle</u></td> </tr> <tr> <td><u>Fiscal</u></td> <td><u>Sixto Reyes</u></td> </tr> </tbody> </table>	Cargo	Nombre Completo	<u>Presidente</u>	<u>Sixto Segundo</u>	<u>Vicepresidente</u>	<u>Julio Ovalle</u>	<u>Fiscal</u>	<u>Sixto Reyes</u>	4. <u>Objetivos de la Organización</u> <ul style="list-style-type: none"> <u>Seguir mejorando las fincas de forma individual.</u> <u>Recuperar las tomas de agua</u>
Cargo	Nombre Completo								
<u>Presidente</u>	<u>Sixto Segundo</u>								
<u>Vicepresidente</u>	<u>Julio Ovalle</u>								
<u>Fiscal</u>	<u>Sixto Reyes</u>								
2. <u>Número de miembros actuales</u> Total: <u> 12 </u> . 3. <u>Persona que brindó la información:</u> a) <u>Nombre: Julio Ovalle</u> b) <u>Cargo: Presidente</u> c) <u>Ocupación principal: Agricultor</u>	5. <u>Principales actividades que desarrolla la organización:</u> <ul style="list-style-type: none"> <u>Siembra de arroz en fangueo, cría de peces, cría de concha</u> <u>Siembra de árboles para la recuperación de las tomas de agua</u> 								
6. <u>Principales problemas que afectan el desarrollo de las actividades de la organización</u> <ul style="list-style-type: none"> <u>Falta de recursos económicos para la compra de alimentos e insumos.</u> <u>No se cuenta con los materiales para extender los proyectos de forma individual (tuberías)</u> 									
7. <u>Alternativas que propone para solucionar los problemas identificados</u> <ul style="list-style-type: none"> <u>Gestionar con el MIDA, ANAM y ONG para conseguir los insumos para desarrollar los proyectos.</u> <u>Realizar actividades como tómbolas, ventas de tamales para obtener fondos.</u> 									

IV. EXPERIENCIA Y CAPACIDADES DE LA ORGANIZACIÓN

1. Proyectos y / o trabajos ejecutados o en ejecución

a) Nombre del proyecto:

- Rescate de las fuentes de agua y degradación de la tierra

b) Periodo de ejecución:

- 2000-2005

c) Procedencia de los recursos:

- JICA

d) Objetivos del proyecto:

- Aprender técnicas para mejorar el medio ambiente

e) Localización del proyecto:

- Todo el corregimiento del cacao

f) Beneficiarios: 18 grupos organizados dentro del corregimiento de Cacao

g) Tipo de actividad:

- Asistencia técnica,
- Organización comunitaria y
- Educación ambiental
- Capacitaciones

h) Resultados logrados:

- Se logro reforestar una gran cantidad de fuentes de agua y se ha informado a informado s las personas de que no usen en exceso los productos agroquímicos

2. Proyectos y /o trabajos en etapa de formulación

a) Nombre del proyecto:

- Finca de café bajo sombra con especies nativas

b) Periodo de ejecución:

- Largo plazo

c) Procedencia de los recursos:

- Recursos propios y ayuda del ANAM

d) Objetivos del proyecto:

- Beneficiar a las familias de los participante en la organización

e) Localización del proyecto:

- Sector del Nazareno

f) Beneficiarios esperados: 25 personas, 4 familias directamente

g) Tipo de actividad:

- Asistencia técnica y capacitación

h) Resultados esperados:

- No se brindó información

V. DISPONIBILIDAD DE INFRAESTRUCTURA Y EQUIPO		
1. <u>Descripción de los recursos identificados:</u>		
<i>Recurso</i>	<i>Detalle</i>	<i>Cantidad</i>
Infraestructura	<u>Cuentan con infraestructura</u>	
Equipo	<u>Cuentan con herramientas para desarrollar los trabajos</u>	
VI. REFERENCIA O EXPERIENCIA DE TRABAJO CON OTROS ACTORES		
1. <u>Descripción de la experiencia:</u>		
<ul style="list-style-type: none"> • Sin experiencias 		
VII. IMPACTO EN LA SUBCUENCA		
1. <u>Identificación de actividades y forma de impacto en el área:</u>		
<ul style="list-style-type: none"> • <u>El impacto ha sido bueno, ya que se han realizado proyectos en beneficio de las tomas de agua y rescate de los nacimiento de ojos de agua.</u> 		
2. <u>Identificación de contribución de la OBC en la protección, conservación y/o utilización de los recursos del área:</u>		
<ul style="list-style-type: none"> • <u>Ayudar a cuidar y conservar las fuentes de agua a través de la reforestación y crear conciencia a las personas sobre el uso adecuado del recurso hídrico</u> 		
VIII. IDENTIFICACIÓN DE FORTALEZAS Y DEBILIDADES DE LA ORGANIZACIÓN		
Fortalezas		Debilidades
<ul style="list-style-type: none"> • <u>Existe buena comunicación entre los miembros.</u> • <u>Poseer una infraestructura adecuada</u> • <u>Participación en las jornadas de trabajo.</u> 		<ul style="list-style-type: none"> • <u>Falta de apoyo por parte del MIDA</u> • <u>Falta de recursos económicos para realizar las actividades</u>

Proyecto “Establecimiento y Fortalecimiento de Comités Locales por Subcuenca en la Cuenca Hidrográfica del Canal de Panamá”

Datos de las Organizaciones de Base Comunitaria – OBC

Nombre de la organización: GRUPO COMUNITARIO LOS GUAYACANES DE VISTA ALEGRE													
I. LOCALIZACIÓN	II. SITUACIÓN LEGAL												
1. Subcuenca: <u>Río Trinidad</u> 2. Tramo: <u>Alto</u> 3. Comunidad: <u>Vista Alegre</u> 4. Dirección: a) <i>Urbanización o sector:</i> <u>Vista Alegre</u> b) <i>Corregimiento:</i> <u>Cacao</u> c) <i>Distrito:</i> <u>Capira, Provincia Panamá</u>	1. <u>Naturaleza Legal:</u> a) Tiene personería jurídica <u> </u> Si <u> X </u> No b) Fecha de Fundación: <u>2001</u>												
III. INFORMACIÓN GENERAL DE LA ORGANIZACIÓN													
1. <u>Directiva</u> <table border="1"> <thead> <tr> <th>Cargo</th> <th>Nombre Completo</th> </tr> </thead> <tbody> <tr> <td><i>Presidente</i></td> <td><u>Salome Arias</u></td> </tr> <tr> <td><i>Secretario</i></td> <td><u>Pacifico Delgado</u></td> </tr> <tr> <td><i>Fiscal</i></td> <td><u>Isabel Arias</u></td> </tr> <tr> <td><i>Tesorero</i></td> <td><u>Eulalia arias</u></td> </tr> <tr> <td><i>Vocal</i></td> <td><u>Ovidio Sánchez</u></td> </tr> </tbody> </table>	Cargo	Nombre Completo	<i>Presidente</i>	<u>Salome Arias</u>	<i>Secretario</i>	<u>Pacifico Delgado</u>	<i>Fiscal</i>	<u>Isabel Arias</u>	<i>Tesorero</i>	<u>Eulalia arias</u>	<i>Vocal</i>	<u>Ovidio Sánchez</u>	4. <u>Objetivos de la Organización</u> <ul style="list-style-type: none"> • <u>Lograr mayores y mejores beneficios que contribuyan con todos los socios del grupo</u>
Cargo	Nombre Completo												
<i>Presidente</i>	<u>Salome Arias</u>												
<i>Secretario</i>	<u>Pacifico Delgado</u>												
<i>Fiscal</i>	<u>Isabel Arias</u>												
<i>Tesorero</i>	<u>Eulalia arias</u>												
<i>Vocal</i>	<u>Ovidio Sánchez</u>												
2. <u>Número de miembros actuales</u> Total: <u>5</u> 3. <u>Persona que brindó la información:</u> a) <i>Nombre:</i> <u>Eulalia Arias</u> b) <i>Cargo:</i> <u>Secretaria</u> c) <i>Ocupación principal:</i> <u>Ama de casa</u>	5. <u>Principales actividades que desarrolla la organización:</u> <ul style="list-style-type: none"> • <u>Aplicación de abonos orgánicos</u> • <u>Siembra de hortalizas, arroz y otros</u> 												
6. <u>Principales problemas que afectan el desarrollo de las actividades de la organización</u> <ul style="list-style-type: none"> • <u>No contamos con un terreno propio</u> 													
7. <u>Alternativas que propone para solucionar los problemas identificados</u> <ul style="list-style-type: none"> • <u>Realizar actividades económicas para recolectar fondos para la compra de un terreno</u> 													
IV. EXPERIENCIA Y CAPACIDADES DE LA ORGANIZACIÓN													
1. <u>Proyectos y / o trabajos ejecutados o en ejecución</u> a) Nombre del proyecto: <ul style="list-style-type: none"> • <u>Grupo comunitario los guayacanes de Vista Alegre</u> b) Periodo de ejecución: <ul style="list-style-type: none"> • <u>2001-2005</u> c) Procedencia de los recursos: <ul style="list-style-type: none"> • <u>JICA y PROCCAPA</u> d) Objetivos del proyecto: <ul style="list-style-type: none"> • <u>Conservar los recursos naturales y el medio ambiente en la cuenca del canal de Panamá</u> e) Localización del proyecto: <ul style="list-style-type: none"> • <u>Vista Alegre</u> f) Beneficiarios: <u>15</u> Total <u>8</u> Hombres <u>7</u> Mujeres g) Tipo de actividad: <ul style="list-style-type: none"> • <u>Capacitación y asistencia técnica</u> h) Resultados logrados: <ul style="list-style-type: none"> • <u>Se logró organizar una asociación de productores de los 18 grupos que trabajan en el proyecto PROCCAPA para dar seguimiento a las actividades</u> 													
2. <u>Proyectos y /o trabajos en etapa de formulación</u> <ul style="list-style-type: none"> • <u>No tiene</u> 													

V. DISPONIBILIDAD DE INFRAESTRUCTURA Y EQUIPO		
1. <u>Descripción de los recursos identificados:</u>		
<i>Recurso</i>	<i>Detalle</i>	<i>Cantidad</i>
Infraestructura	<u>Contamos con un rancho</u>	
Equipo	Monocultor	1
VI. REFERENCIA O EXPERIENCIA DE TRABAJO CON OTROS ACTORES		
1. <u>Descripción de la experiencia:</u>		
<ul style="list-style-type: none"> • <u>JICA y PROCCAPA</u> 		
VII. IMPACTO EN LA SUBCUENCA		
1. <u>Identificación de actividades y forma de impacto en el área:</u>		
<ul style="list-style-type: none"> • <u>Las actividades que se realizan contribuyen con la conservación de los recursos del área y la subcuenca. Reforestación de las tomas de agua</u> 		
2. <u>Identificación de contribución de la OBC en la protección, conservación y/o utilización de los recursos del área:</u>		
<ul style="list-style-type: none"> • <u>Dictar charlas y orientar sobre los recursos del área y la importancia de la subcuenca del canal de Panamá</u> 		
VIII. IDENTIFICACIÓN DE FORTALEZAS Y DEBILIDADES DE LA ORGANIZACIÓN		
Fortalezas		Debilidades
<ul style="list-style-type: none"> • <u>Los miembros están capacitados en varios temas</u> • <u>Ánimos de seguir trabajando</u> 		<ul style="list-style-type: none"> • <u>No contamos con terreno propio</u>

Proyecto “Establecimiento y Fortalecimiento de Comités Locales por Subcuenca en la Cuenca Hidrográfica del Canal de Panamá”

Datos de las Organizaciones de Base Comunitaria – OBC

Nombre de la Organización: JUNTA LOCAL DE VISTA ALEGRE					
I. LOCALIZACIÓN	II. SITUACIÓN LEGAL				
1. Subcuenca: <u>Río Trinidad</u> 2. Tramo: <u>Alto</u> 3. Comunidad: <u>Vista Alegre</u> 4. Dirección: a) <u>Urbanización o sector: Vista alegre</u> b) <u>Corregimiento: Cacao</u> c) <u>Distrito: Capira, Provincia Panamá</u> d) <u>Número de teléfono 333-2868</u>	1. <u>Naturaleza Legal:</u> a) Tiene personería jurídica <u> </u> Si <u> X </u> No b) <u>Fecha de Fundación: septiembre 20005</u>				
III. INFORMACIÓN GENERAL DE LA ORGANIZACIÓN					
1. <u>Directiva</u> <table border="1" style="width: 100%; border-collapse: collapse;"> <thead> <tr> <th style="width: 30%;">Cargo</th> <th>Nombre Completo</th> </tr> </thead> <tbody> <tr> <td><i>Presidente</i></td> <td>Ramiro Peña</td> </tr> </tbody> </table>	Cargo	Nombre Completo	<i>Presidente</i>	Ramiro Peña	4. <u>Objetivos de la Organización</u> <ul style="list-style-type: none"> • <u>Buscar y darle solución a los problemas en la comunidad para realizar mejoras dentro de la comunidad</u>
Cargo	Nombre Completo				
<i>Presidente</i>	Ramiro Peña				
2. <u>Número de miembros actuales</u> Total: <u> 7 </u> . 3. <u>Persona que brindó la información:</u> a) <u>Nombre: Ramiro Peña</u> b) <u>Cargo: Presidente</u> c) <u>Ocupación principal: Agricultor</u>	5. <u>Principales actividades que desarrolla la organización:</u> <ul style="list-style-type: none"> • <u>Arreglo del camino</u> • <u>Apoyo a otros grupos</u> 				
6. <u>Principales problemas que afectan el desarrollo de las actividades de la organización</u> <ul style="list-style-type: none"> • <u>No cuentan con las herramientas necesarias</u> • <u>No tienen los recursos económicos</u> • <u>No hay apoyo de parte de las entidades gubernamentales</u> 					
7. <u>Alternativas que propone para solucionar los problemas identificados</u> <ul style="list-style-type: none"> • <u>Pedir ayuda a las autoridades</u> • <u>Realizar actividades para generar fondos</u> • <u>Solicitar materiales</u> 					
IV. EXPERIENCIA Y CAPACIDADES DE LA ORGANIZACIÓN					
1. <u>Proyectos y / o trabajos ejecutados o en ejecución</u> a) <u>Nombre del proyecto:</u> <ul style="list-style-type: none"> • <u>Arreglo de la calle y del puente colgante</u> b) <u>Periodo de ejecución:</u> <ul style="list-style-type: none"> • <u>Septiembre 2005</u> c) <u>Procedencia de los recursos:</u> <ul style="list-style-type: none"> • <u>H.R. Marcelino Herrera</u> d) <u>Objetivos del proyecto:</u> <ul style="list-style-type: none"> • <u>Mejorar los puntos críticos dentro de la comunidad</u> e) <u>Localización del proyecto:</u> <ul style="list-style-type: none"> • <u>Vista Alegre</u> f) <u>Beneficiarios: la comunidad</u> g) <u>Tipo de actividad:</u> <ul style="list-style-type: none"> • <u>Organización comunitaria</u> h) <u>Resultados logrados:</u> <ul style="list-style-type: none"> • <u>Con el proyecto se ha logrado mejorar los caminos para poder movilizar la producción</u> 					

2. Proyectos y /o trabajos en etapa de formulación

a) Nombre del proyecto:

- Conseguir terreno para la casa local

b) Periodo de ejecución:

- No se brindó información

c) Procedencia de los recursos:

- No se brindó información

d) Objetivos del proyecto:

- Contar con un terreno propio

e) Localización del proyecto:

- Vista Alegre

f) Beneficiarios esperados: toda la comunidad

g) Tipo de actividad:

- Organización comunitaria

h) Resultados esperados:

- No se brindó información

V. DISPONIBILIDAD DE INFRAESTRUCTURA Y EQUIPO

1. Descripción de los recursos identificados:

<i>Recurso</i>	<i>Detalle</i>	<i>Cantidad</i>
<ul style="list-style-type: none"> • <u>No disponen de recursos</u> 		

VI. REFERENCIA O EXPERIENCIA DE TRABAJO CON OTROS ACTORES

1. Descripción de la experiencia:

- Sin experiencias

VII. IMPACTO EN LA SUBCUENCA

1. Identificación de actividades y forma de impacto en el área:

- Las actividades que se realizan no tienen impacto en la cuenca

2. Identificación de contribución de la OBC en la protección, conservación y/o utilización de los recursos del área:

- Ofrecer apoyo a todos los comité

VIII. IDENTIFICACIÓN DE FORTALEZAS Y DEBILIDADES DE LA ORGANIZACIÓN

<i>Fortalezas</i>	<i>Debilidades</i>
<ul style="list-style-type: none"> • <u>Deseos de trabajar</u> • <u>Los miembros están unidos</u> 	<ul style="list-style-type: none"> • <u>No tiene ánimos para trabajar</u>

Proyecto “Establecimiento y Fortalecimiento de Comités Locales por Subcuenca en la Cuenca Hidrográfica del Canal de Panamá”

Datos de las Organizaciones de Base Comunitaria – OBC

Nombre de la organización: COMITÉ DE AGUA DE EL CAUCHAL													
I. LOCALIZACIÓN													
1. Subcuenca: <u>Río Trinidad</u> 2. Tramo: <u>Alto</u> 3. Comunidad: <u>El Caudal</u> 4. Dirección: a) <u>Urbanización o sector: El Caudal</u> b) <u>Corregimiento: Cacao</u> c) <u>Distrito: Capira, Provincia Panamá</u>	II. SITUACIÓN LEGAL												
	1. <u>Naturaleza Legal:</u> a) Tiene personería jurídica <u>Si</u> <input checked="" type="checkbox"/> <u>No</u> b) Fecha de Fundación: <u>1998</u> c) Nombre del representante legal: <u>Carlos Benítez</u> <u>Localizable en: Hierba Buena</u>												
III. INFORMACIÓN GENERAL DE LA ORGANIZACIÓN													
1. <u>Directiva</u> <table border="1" style="width: 100%; border-collapse: collapse;"> <thead> <tr> <th style="width: 20%;">Cargo</th> <th>Nombre Completo</th> </tr> </thead> <tbody> <tr> <td><i>Presidente</i></td> <td>Carlos Benítez</td> </tr> <tr> <td><i>Vicepresidente</i></td> <td>Catalino Ovalle</td> </tr> <tr> <td><i>Secretario</i></td> <td>Valentina Chirú</td> </tr> <tr> <td><i>Vocal</i></td> <td>Perfecta Álveo</td> </tr> <tr> <td><i>Tesorero</i></td> <td>María Benito</td> </tr> </tbody> </table>	Cargo	Nombre Completo	<i>Presidente</i>	Carlos Benítez	<i>Vicepresidente</i>	Catalino Ovalle	<i>Secretario</i>	Valentina Chirú	<i>Vocal</i>	Perfecta Álveo	<i>Tesorero</i>	María Benito	4. <u>Objetivos de la Organización</u> <ul style="list-style-type: none"> • <u>Mantenimiento del acueducto</u>
Cargo	Nombre Completo												
<i>Presidente</i>	Carlos Benítez												
<i>Vicepresidente</i>	Catalino Ovalle												
<i>Secretario</i>	Valentina Chirú												
<i>Vocal</i>	Perfecta Álveo												
<i>Tesorero</i>	María Benito												
2. <u>Número de miembros actuales</u> Total: <u>5</u> 3. <u>Persona que brindó la información:</u> a) <u>Nombre: Carlos Benítez</u> b) <u>Cargo: Presidente</u> c) <u>Ocupación principal: Agricultor</u>													
6. <u>Principales problemas que afectan el desarrollo de las actividades de la organización</u> <ul style="list-style-type: none"> • <u>Falta de recursos económicos para reparara la red de acueducto</u> 													
7. <u>Alternativas que propone para solucionar los problemas identificados</u> <ul style="list-style-type: none"> • <u>Apoyo de entidades del gobierno para facilitar los recursos necesarios para el mejoramiento de la red de acueducto</u> 													
IV. EXPERIENCIA Y CAPACIDADES DE LA ORGANIZACIÓN													
1. <u>Proyectos y / o trabajos ejecutados o en ejecución</u> <ul style="list-style-type: none"> • <u>No tiene</u> 													
2. <u>Proyectos y /o trabajos en etapa de formulación</u> <ul style="list-style-type: none"> • <u>No tiene</u> 													

V. DISPONIBILIDAD DE INFRAESTRUCTURA Y EQUIPO		
1. Descripción de los recursos identificados:		
<i>Recurso</i>	<i>Detalle</i>	<i>Cantidad</i>
Infraestructura	Un rancho	
VI. REFERENCIA O EXPERIENCIA DE TRABAJO CON OTROS ACTORES		
1. Descripción de la experiencia:		
<ul style="list-style-type: none"> • <u>MINSA</u> 		
VII. IMPACTO EN LA SUBCUENCA		
1. <u>Identificación de actividades y forma de impacto en el área:</u>		
<ul style="list-style-type: none"> • <u>No se brindó información</u> 		
2. <u>Identificación de contribución de la OBC en la protección, conservación y/o utilización de los recursos del área:</u>		
<ul style="list-style-type: none"> • <u>No se brindó información</u> 		
VIII. IDENTIFICACIÓN DE FORTALEZAS Y DEBILIDADES DE LA ORGANIZACIÓN		
Fortalezas		Debilidades
<ul style="list-style-type: none"> • <u>Están capacitados sus miembros por medio del MINSA</u> 		<ul style="list-style-type: none"> • <u>Hay falta de recursos para mejorar el tanque, tuberías y llaves</u>

Proyecto “Establecimiento y Fortalecimiento de Comités Locales por Subcuenca en la Cuenca Hidrográfica del Canal de Panamá”

Datos de las Organizaciones de Base Comunitaria – OBC

Nombre de la organización: COMITÉ DE SALUD DE EL CAUCHAL														
I. LOCALIZACIÓN		II. SITUACIÓN LEGAL												
1. Subcuenca: <u>Río Trinidad</u> 2. Tramo: <u>Alto</u> 3. Comunidad: <u>El Cauchal</u> 4. Dirección: a) <u>Urbanización o sector: El Cauchal</u> b) <u>Corregimiento: El Cacao</u> c) <u>Distrito: Capira, Provincia Panamá</u>		1. <u>Naturaleza Legal:</u> a) Tiene personería jurídica <u>Si</u> <input checked="" type="checkbox"/> <u>No</u> b) Fecha de Fundación: <u>1987</u>												
III. INFORMACIÓN GENERAL DE LA ORGANIZACIÓN														
1. <u>Directiva</u> <table border="1"> <thead> <tr> <th>Cargo</th> <th>Nombre Completo</th> </tr> </thead> <tbody> <tr> <td><i>Presidente</i></td> <td>Patrocinio Velásquez</td> </tr> <tr> <td><i>Vocal</i></td> <td>Carlos Benítez</td> </tr> <tr> <td><i>Secretario</i></td> <td>Perfecta Álveo</td> </tr> <tr> <td><i>Fiscal</i></td> <td>Valentín Chirú</td> </tr> <tr> <td><i>Tesorero</i></td> <td>Ramón Ovalle</td> </tr> </tbody> </table>		Cargo	Nombre Completo	<i>Presidente</i>	Patrocinio Velásquez	<i>Vocal</i>	Carlos Benítez	<i>Secretario</i>	Perfecta Álveo	<i>Fiscal</i>	Valentín Chirú	<i>Tesorero</i>	Ramón Ovalle	4. <u>Objetivos de la Organización</u> <ul style="list-style-type: none"> • <u>Mejorar la salud de las familias de la comunidad</u>
Cargo	Nombre Completo													
<i>Presidente</i>	Patrocinio Velásquez													
<i>Vocal</i>	Carlos Benítez													
<i>Secretario</i>	Perfecta Álveo													
<i>Fiscal</i>	Valentín Chirú													
<i>Tesorero</i>	Ramón Ovalle													
2. <u>Número de miembros actuales</u> Total: <u>5</u> . 3. <u>Persona que brindó la información:</u> a) <u>Nombre: Patrocinio Velásquez</u> b) <u>Cargo: Presidente</u> c) <u>Ocupación principal: Agricultor</u>														
6. <u>Principales problemas que afectan el desarrollo de las actividades de la organización</u> <ul style="list-style-type: none"> • <u>Poco apoyo para las giras médicas</u> • <u>Problemas con los caminos</u> • <u>Falta de un promotor de salud</u> 														
7. <u>Alternativas que propone para solucionar los problemas identificados</u> <ul style="list-style-type: none"> • <u>Organizarnos y gestionar apoyo para la comunidad</u> 														
IV. EXPERIENCIA Y CAPACIDADES DE LA ORGANIZACIÓN														
1. <u>Proyectos y / o trabajos ejecutados o en ejecución</u> <ul style="list-style-type: none"> • <u>No tiene</u> 														
2. <u>Proyectos y /o trabajos en etapa de formulación</u> <ul style="list-style-type: none"> • <u>No tiene</u> 														
V. DISPONIBILIDAD DE INFRAESTRUCTURA Y EQUIPO														
1. <u>Descripción de los recursos identificados:</u>														
<u>Recurso</u>	<u>Detalle</u>	<u>Cantidad</u>												
<ul style="list-style-type: none"> • <u>No disponen de recursos</u> 														
VI. REFERENCIA O EXPERIENCIA DE TRABAJO CON OTROS ACTORES														
1. <u>Descripción de la experiencia:</u> <ul style="list-style-type: none"> • <u>Sin experiencia</u> 														

VII. IMPACTO EN LA SUBCUENCA	
1. <u>Identificación de actividades y forma de impacto en el área:</u> <ul style="list-style-type: none">• <u>No se brindó información</u>	
2. <u>Identificación de contribución de la OBC en la protección, conservación y/o utilización de los recursos del área:</u> <ul style="list-style-type: none">• <u>Transmitir lo aprendido y concienciar a las personas de la comunidad</u>	
VIII. IDENTIFICACIÓN DE FORTALEZAS Y DEBILIDADES DE LA ORGANIZACIÓN	
Fortalezas	Debilidades
<ul style="list-style-type: none">• <u>Hay participación</u>• <u>Se realizan giras médicas</u>	<ul style="list-style-type: none">• <u>Falta de giras médicas</u>• <u>Falta de apoyo para la construcción de la infraestructura</u>

Proyecto “Establecimiento y Fortalecimiento de Comités Locales por Subcuenca en la Cuenca Hidrográfica del Canal de Panamá”

Datos de las Organizaciones de Base Comunitaria – OBC

Nombre de la organización: EL CAMPO SANTO DE EL CAUCHAL														
I. LOCALIZACIÓN		II. SITUACIÓN LEGAL												
1. Subcuenca: <u>Río Trinidad</u> 2. Tramo: <u>Alto</u> 3. Comunidad: <u>El Cauchal</u> 4. Dirección: a) <u>Urbanización o sector: El Cauchal</u> b) <u>Corregimiento: Cacao</u> c) <u>Distrito: Capira, Provincia Panamá</u> d) <u>Celular: 6593-9591</u>		1. <u>Naturaleza Legal:</u> a) Tiene personería jurídica <u> </u> Si <u> </u> X <u> </u> No b) Fecha de Fundación: <u>1920</u>												
III. INFORMACIÓN GENERAL DE LA ORGANIZACIÓN														
1. <u>Directiva</u> <table border="1" style="width: 100%; border-collapse: collapse;"> <thead> <tr> <th style="width: 30%;">Cargo</th> <th>Nombre Completo</th> </tr> </thead> <tbody> <tr> <td><i>Presidente</i></td> <td>José Benítez</td> </tr> <tr> <td><i>Vicepresidente</i></td> <td>Paulo Benítez</td> </tr> <tr> <td><i>Vocal</i></td> <td>María Alonso</td> </tr> <tr> <td><i>Fiscal</i></td> <td>María Ovalle</td> </tr> <tr> <td><i>Tesorero</i></td> <td>Marciano Benítez</td> </tr> </tbody> </table>		Cargo	Nombre Completo	<i>Presidente</i>	José Benítez	<i>Vicepresidente</i>	Paulo Benítez	<i>Vocal</i>	María Alonso	<i>Fiscal</i>	María Ovalle	<i>Tesorero</i>	Marciano Benítez	4. <u>Objetivos de la Organización</u> <ul style="list-style-type: none"> <u>Contar con un campo santo en la comunidad</u>
Cargo	Nombre Completo													
<i>Presidente</i>	José Benítez													
<i>Vicepresidente</i>	Paulo Benítez													
<i>Vocal</i>	María Alonso													
<i>Fiscal</i>	María Ovalle													
<i>Tesorero</i>	Marciano Benítez													
2. <u>Número de miembros actuales</u> Total: <u> 5 </u> 3. <u>Persona que brindó la información:</u> a) <u>Nombre: José Benítez</u> b) <u>Cargo: Presidente</u> c) <u>Ocupación principal: Agricultor</u>														
6. <u>Principales problemas que afectan el desarrollo de las actividades de la organización</u> <ul style="list-style-type: none"> <u>No hay apoyo por parte de las instituciones</u> 														
7. <u>Alternativas que propone para solucionar los problemas identificados</u> <ul style="list-style-type: none"> <u>Gestionar proyectos</u> 														
IV. EXPERIENCIA Y CAPACIDADES DE LA ORGANIZACIÓN														
1. <u>Proyectos y / o trabajos ejecutados o en ejecución</u> <ul style="list-style-type: none"> <u>No tiene</u> 														
2. <u>Proyectos y /o trabajos en etapa de formulación</u> <ul style="list-style-type: none"> <u>No tiene</u> 														
V. DISPONIBILIDAD DE INFRAESTRUCTURA Y EQUIPO														
1. <u>Descripción de los recursos identificados:</u>														
<i>Recurso</i>	<i>Detalle</i>	<i>Cantidad</i>												
<ul style="list-style-type: none"> <u>No disponen de recursos</u> 														
VI. REFERENCIA O EXPERIENCIA DE TRABAJO CON OTROS ACTORES														
1. <u>Descripción de la experiencia:</u> <ul style="list-style-type: none"> <u>Sin experiencia</u> 														

VII. IMPACTO EN LA SUBCUENCA	
1. <u>Identificación de actividades y forma de impacto en el área:</u> <ul style="list-style-type: none"> • <u>No se brindó información</u> 	
2. <u>Identificación de contribución de la OBC en la protección, conservación y/o utilización de los recursos del área:</u> <ul style="list-style-type: none"> • <u>No se brindó información</u> 	
VIII. IDENTIFICACIÓN DE FORTALEZAS Y DEBILIDADES DE LA ORGANIZACIÓN	
Fortalezas	Debilidades
<ul style="list-style-type: none"> • <u>No se brindó información</u> 	<ul style="list-style-type: none"> • <u>No contamos con apoyo por parte de las instituciones</u>

Proyecto “Establecimiento y Fortalecimiento de Comités Locales por Subcuenca en la Cuenca Hidrográfica del Canal de Panamá”

Datos de las Organizaciones de Base Comunitaria – OBC

Nombre de la organización: PROYECTO DE CONSERVACIÓN DE LA CUENCA HIDROGRÁFICA DEL CANAL DE PANAMÁ (PROCCAPA) EL CAUCHAL	
I. LOCALIZACIÓN	II. SITUACIÓN LEGAL
<p>1. Subcuenca: <u>Río Trinidad</u></p> <p>2. Tramo: <u>Alto</u></p> <p>3. Comunidad: <u>El Cauchal</u></p> <p>4. Dirección:</p> <p>a) <u>Urbanización o sector: El Cauchal</u></p> <p>b) <u>Corregimiento: Cacao</u></p> <p>c) <u>Distrito: Capira, Provincia Panamá</u></p> <p>d) <u>Celular: 6502-6183</u></p>	<p>1. <u>Naturaleza Legal:</u></p> <p>a) Tiene personería jurídica Si <input type="checkbox"/> No <input checked="" type="checkbox"/></p> <p>b) <u>Fecha de Fundación: 18 de mayo de 2001</u></p>
III. INFORMACIÓN GENERAL DE LA ORGANIZACIÓN	
<p>1. <u>Directiva</u></p> <ul style="list-style-type: none"> <u>No se brindó información</u> 	<p>4. <u>Objetivos de la Organización</u></p> <ul style="list-style-type: none"> <u>Hacer buen uso de la tierra con técnicas apropiadas</u>
<p>2. <u>Número de miembros actuales</u> Total: <u>28</u></p> <p>3. <u>Persona que brindó la información:</u></p> <p>a) <u>Nombre: Pedro Ovalle</u></p> <p>b) <u>Cargo: Presidente</u></p> <p>c) <u>Ocupación principal: Agricultor</u></p>	<p>5. <u>Principales actividades que desarrolla la organización:</u></p> <ul style="list-style-type: none"> <u>Técnicas de conservación del suelo, fertilización de suelo y producción orgánica</u>
<p>6. <u>Principales problemas que afectan el desarrollo de las actividades de la organización</u></p> <ul style="list-style-type: none"> <u>La poca participación de los miembros</u> 	
<p>7. <u>Alternativas que propone para solucionar los problemas identificados</u></p> <ul style="list-style-type: none"> <u>La comunicación</u> 	
IV. EXPERIENCIA Y CAPACIDADES DE LA ORGANIZACIÓN	
<p>1. <u>Proyectos y / o trabajos ejecutados o en ejecución</u></p> <p>a) <u>Nombre del proyecto:</u></p> <ul style="list-style-type: none"> <u>Conservación de la cuenca hidrográfica del canal de Panamá</u> <p>b) <u>Periodo de ejecución:</u></p> <ul style="list-style-type: none"> <u>Cinco años</u> <p>c) <u>Procedencia de los recursos:</u></p> <ul style="list-style-type: none"> <u>Agencia de cooperación</u> <u>Internacional del Japón (JICA)</u> <p>d) <u>Objetivos del proyecto:</u></p> <ul style="list-style-type: none"> <u>Hacer buen uso de la tierra para trabajar con técnicas y producir orgánicamente</u> <p>e) <u>Localización del proyecto:</u></p> <ul style="list-style-type: none"> <u>El Cauchal</u> <p>f) <u>Beneficiarios: 11 Hombres 17 Mujeres</u></p> <p>g) <u>Tipo de actividad:</u></p> <ul style="list-style-type: none"> <u>Asistencia técnica</u> <p>h) <u>Resultados logrados:</u></p> <ul style="list-style-type: none"> <u>Se ha tomado conciencia de trabajar con técnicas de conservación y la rosa y quema</u> 	
<p>2. <u>Proyectos y /o trabajos en etapa de formulación</u></p> <ul style="list-style-type: none"> <u>No se brindó información</u> 	

V. DISPONIBILIDAD DE INFRAESTRUCTURA Y EQUIPO		
1. <u>Descripción de los recursos identificados:</u>		
<i>Recurso</i>	<i>Detalle</i>	<i>Cantidad</i>
<ul style="list-style-type: none"> <u>No se brindó información</u> 		
VI. REFERENCIA O EXPERIENCIA DE TRABAJO CON OTROS ACTORES		
1. <u>Descripción de la experiencia:</u>		
<ul style="list-style-type: none"> <u>Sin experiencia</u> 		
VII. IMPACTO EN LA SUBCUENCA		
1. <u>Identificación de actividades y forma de impacto en el área:</u>		
<ul style="list-style-type: none"> <u>Las actividades que practican tienen que ver con el mejoramiento de la subcuenca</u> 		
2. <u>Identificación de contribución de la OBC en la protección, conservación y/o utilización de los recursos del área:</u>		
<ul style="list-style-type: none"> <u>Continuar con las prácticas de conservación</u> <u>Concienciar a los demás compañeros</u> 		
VIII. IDENTIFICACIÓN DE FORTALEZAS Y DEBILIDADES DE LA ORGANIZACIÓN		
Fortalezas	Debilidades	
<ul style="list-style-type: none"> <u>Continuamos realizando las practicas de conservación</u> 	<ul style="list-style-type: none"> <u>No contamos con apoyo de proyectos</u> <u>El camino se encuentra en mal estado para poder trasladar la producción</u> 	

Anexo No. 4B
Organizaciones No Gubernamentales

Proyecto “Establecimiento y Fortalecimiento de Comités Locales por Subcuenca en la Cuenca Hidrográfica del Canal de Panamá”

Datos de las Organizaciones No Gubernamentales- ONG

Nombre de la Organización: ASOCIACIÓN DE PRODUCTORES Y PRODUCTORAS DE LA CUENCA ALTA DEL CANAL DE PANAMÁ (APRODECA) - EL CACAO		
I. DIRECCIÓN	II. SITUACIÓN LEGAL	
1. Dirección: a) <i>Urbanización o sector:</i> <u>El Cacao</u> b) <i>Corregimiento:</i> c) <i>Distrito:</i> <u>Colón Provincia Colón</u> d) <i>Número de teléfono:</i> <u>333-2868</u>	1. Naturaleza Legal: <u>X</u> Organización No Gubernamental a) <i>Fundación:</i> <u>27 de octubre de 2001</u> b) <i>Registro:</i> <u>267 PJ 122</u>	
III. INFORMACIÓN GENERAL DE LA ORGANIZACIÓN		
1. <u>Junta Directiva</u>	4. <u>Objetivos de la Organización / Agencia</u> <ul style="list-style-type: none"> <u>Gestionar proyectos a los 18 grupos</u> 	
Cargo		Nombre Completo
<i>Presidente</i>		Virgilio Sánchez
<i>Vocal</i>		Joaquín Reyes
<i>Fiscal</i>		Aparicio Sánchez
<i>Secretario</i>		Elena Martínez
<i>Tesorero</i>	Confesor Morán	
2. <u>Número de socios</u> Total: <u>110 miembros</u> <u>37 mujeres, 73 hombres</u>	5. <u>Misión</u> <ul style="list-style-type: none"> <u>Ampliar el salón de reuniones y construir un comedor</u> 	
3. <u>Persona que brindó la información:</u> a) <i>Nombre:</i> Virgilio Sánchez b) <i>Cargo:</i> Presidente c) <i>Ocupación principal:</i> Agricultor	6. <u>Visión</u> <ul style="list-style-type: none"> <u>Ampliar el salón de reuniones y construir un comedor</u> 	
7. <u>Principales actividades que desarrolla la organización / agencia:</u> <ul style="list-style-type: none"> <u>Capacitar a los miembros de la organización</u> <u>Preparación de abonos</u> 		
8. <u>Principales problemas que afectan el desarrollo de las actividades de la organización / agencia:</u> <ul style="list-style-type: none"> <u>La falta de recursos económicos</u> <u>Algunos miembros no están activos</u> 		
9. <u>Alternativas que propone para solucionar los problemas identificados:</u> <ul style="list-style-type: none"> <u>Apoyo de las instituciones gubernamentales</u> 		

IV. EXPERIENCIA Y CAPACIDADES DE LA ORGANIZACIÓN
<p>1. Proyectos y / o trabajos ejecutados o en ejecución</p> <p>a) Nombre del proyecto:</p> <ul style="list-style-type: none"> • <u>Sistema de siembra de café y plátano</u> <p>b) Periodo de ejecución:</p> <ul style="list-style-type: none"> • <u>2 años</u> <p>c) Procedencia de los recursos:</p> <ul style="list-style-type: none"> • <u>Fundación Natura</u> <p>d) Objetivos del proyecto:</p> <ul style="list-style-type: none"> • <u>Mejorar la calidad de vida social</u> <p>e) Localización del proyecto:</p> <ul style="list-style-type: none"> • <u>El Cacao</u> <p>f) Beneficiarios: <u>los miembros de la organización</u></p> <p>g) Tipo de actividad:</p> <ul style="list-style-type: none"> • <u>Asistencia técnica</u> <p>h) Resultados logrados:</p> <ul style="list-style-type: none"> • <u>Se beneficiaron los miembros de la organización</u>
<p>2. Proyectos y /o trabajos en etapa de formulación</p> <ul style="list-style-type: none"> • <u>No tiene</u>

V. DISPONIBILIDAD DE RECURSOS		
<i>Recurso</i>	<i>Detalle</i>	<i>Cantidad</i>
Infraestructura	Una casa	1

VI. REFERENCIA O EXPERIENCIA DE TRABAJO CON OTROS ACTORES
<p>1. Descripción de la experiencia:</p> <ul style="list-style-type: none"> • <u>JICA</u> • <u>CEDESAM</u> • <u>ANAM</u>

VII. IMPACTO EN LA SUBCUENCA
<p>1. <u>Identificación de actividades y forma de impacto en el área:</u></p> <ul style="list-style-type: none"> • <u>Siembra y tratan de reforestar</u> <p>2. <u>Identificación de contribución de la organización/agencia en la protección, conservación y/o utilización de los recursos del área:</u></p> <ul style="list-style-type: none"> • <u>Reforestar y capacitar a los miembros de a organización</u>

VIII. IDENTIFICACIÓN DE FORTALEZAS Y DEBILIDADES DE LA ORGANIZACIÓN	
Fortalezas	Debilidades
<ul style="list-style-type: none"> • <u>Los socios están activos</u> 	<ul style="list-style-type: none"> • <u>Las instituciones no escuchan a los miembros de la organización</u> • <u>No cuentan con apoyo económico para sus hijos (becas)</u>
Oportunidades	Amenazas
<ul style="list-style-type: none"> • <u>Calidad de vida</u> 	<ul style="list-style-type: none"> • <u>Que desaparezca el grupo</u>

Anexo No. 4C
Organizaciones Gubernamentales

*Autoridades Locales de Acuerdo a
Criterios Político - Administrativos*

Nombre	Cargo	Dirección
Iván Saurit	Alcalde de Capira	Capira
Marcelino Herrera	Representante del Cacao	Cacao
Maria E. Martínez	Corregidora del Cacao	Cacao

Proyecto “Establecimiento y Fortalecimiento de Comités Locales por Subcuenca en la Cuenca Hidrográfica del Canal de Panamá”

Datos de las Organizaciones Gubernamentales- OG

Nombre de la Institución: CENTRO BÁSICO GENERAL DE EL CACAO					
I. LOCALIZACIÓN			II. ESTRUCTURA Y ORGANIZACIÓN		
1. Subcuenca: <u>Río Trinidad</u> 2. Tramo: <u>Alto</u> 3. Comunidad: <u>El Cacao</u> 4. Dirección: a) <u>Urbanización o sector: El Cacao</u> b) <u>Corregimiento: El Cacao</u> c) <u>Distrito: Capiro</u> d) <u>Provincia: Panamá</u>			1. Descripción de la Unidad <u>X</u> Educativo <u>Centro básico general de El Cacao</u> 2. Información del Jefe o Director de la Unidad: a) Nombre: <u>Salomón Hernández</u> b) Profesión: <u>Profesor</u>		
3. Misión: <u>Brindar a los educandos, desarrollo integral de forma equitativa mediante la aplicación de técnicas modernas en beneficio de la comunidad educativa</u>			4. Visión: <u>Brindar educación a los miembros de la comunidad</u> <u>Obtener la educación media para una mejor calidad y excelencia de acuerdo a los avances que debe tener un estudiante en la actualidad</u>		
5. Personal					
<i>Nombre</i>	<i>Cargo</i>	<i>Comunidades que atiende</i>	<i>Nombre</i>	<i>Cargo</i>	<i>Comunidades que atiende</i>
1. Magali Castellón	Profesora	Cacao	Salomón Hernández	Profesor	Cacao

IV. EXPERIENCIA Y CAPACIDADES DE LA ORGANIZACIÓN
1. Actividades que desarrolla la Institución –Agencia o Autoridad Local <ul style="list-style-type: none"> • <u>Eventos deportivos</u>
2. Principales problemas que afectan el desarrollo de las actividades <ul style="list-style-type: none"> • <u>El alto costo del transporte para los estudiantes</u>
3. Alternativas que propone para solucionar o mejorar los problemas identificados <ul style="list-style-type: none"> • <u>Que alguna entidad(ACP, CICH y otras) provea de un colegial a la escuela</u>

V. EXPERIENCIA Y CAPACIDADES
1. <u>Proyectos y / o trabajos ejecutados o en ejecución</u> a) Nombre del proyecto: <ul style="list-style-type: none"> • <u>Proyecto agropecuario</u>
b) Periodo de ejecución: <ul style="list-style-type: none"> • <u>1975-2006</u>
c) Procedencia de los recursos: <ul style="list-style-type: none"> • <u>Gobierno central</u>
d) Objetivos del proyecto: <ul style="list-style-type: none"> • <u>Capacitar al estudiantado en lo que se refiere a lo agropecuario</u>
e) Localización del proyecto (comunidades): <ul style="list-style-type: none"> • <u>El Cacao</u>
f) Beneficiarios: todos los estudiantes del centro básico general
g) Tipo de actividad: <ul style="list-style-type: none"> • <u>Capacitación</u>
h) Resultados logrados: <ul style="list-style-type: none"> • <u>Hay resultados positivos, ya que en la actualidad el proyecto se mantiene</u>

<p>2. <u>Proyectos y /o trabajos en etapa de formulación</u></p> <p>a) Nombre del proyecto:</p> <ul style="list-style-type: none"> • <u>Proyecto de siembra de piña</u> <p>b) Periodo de ejecución:</p> <ul style="list-style-type: none"> • <u>2006</u> <p>c) Procedencia de los recursos:</p> <ul style="list-style-type: none"> • <u>Fondo agropecuario</u> <p>d) Objetivos del proyecto:</p> <ul style="list-style-type: none"> • <u>Capacitar al estudiantado en la siembra de piña</u> <p>e) Localización del proyecto:</p> <ul style="list-style-type: none"> • <u>Dentro de los terrenos de la escuela de Cacao</u> <p>f) Beneficiarios esperados: <u>los estudiantes del centro básico general</u></p> <p>g) Tipo de actividad:</p> <ul style="list-style-type: none"> • <u>Asistencia técnica por parte del MIDA</u> <p>h) Resultados esperados:</p> <ul style="list-style-type: none"> • <u>Se espera que el resultado sea positivo a corto y largo plazo</u>

V. DISPONIBILIDAD DE RECURSOS		
<i>Recurso</i>	<i>Detalle</i>	<i>Cantidad</i>
Infraestructura	<u>Aulas de clase</u>	18
	<u>Comedores</u>	2
	<u>Dirección</u>	
	<u>Subdirección</u>	
	<u>Secretaría</u>	
Otros	<u>Internado para niñas</u>	
VI. REFERENCIA O EXPERIENCIA DE TRABAJO CON OTROS ACTORES		
<p>1. <u>Descripción de la experiencia:</u></p> <ul style="list-style-type: none"> • <u>MIDA: asistencia técnica</u> • <u>ANAM: ampliación y arreglo de la escuela</u> • <u>JICA</u> • <u>APRODECA</u> 		
VII. IMPACTO EN LA SUBCUENCA		
<p>1. <u>Identificación de actividades y forma de impacto en el área:</u></p> <ul style="list-style-type: none"> • <u>Realizan actividades como limpieza del bosque</u> <p>2. <u>Identificación de contribución de la OBC en la protección, conservación y/o utilización de los recursos del área:</u></p> <ul style="list-style-type: none"> • <u>Contribución positiva, ya que se trata de mantener el bosque, sembrar y reforestar</u> 		
VIII. IDENTIFICACIÓN DE FODA		
<u>Fortalezas</u>		<u>Debilidades</u>
<ul style="list-style-type: none"> • <u>Mantener el estudiantado</u> • <u>El club de padres de familia trabaja</u> • <u>Apoyo del FIS en la alimentación de los estudiantes</u> 		<ul style="list-style-type: none"> • <u>Falta de recursos</u> • <u>Falta de movilización</u> • <u>Enfermedades</u>
<u>Oportunidades</u>		<u>Amenazas</u>
<ul style="list-style-type: none"> • <u>No se brindó información</u> 		<ul style="list-style-type: none"> • <u>Robos en la escuela</u> • <u>Venta de drogas</u>

IX. IDENTIFICACIÓN DE NECESIDADES DE CAPACITACIÓN PARA EL PERSONAL
<ul style="list-style-type: none">• <u>Prevención de drogadicción</u>• <u>Incesto en las familias</u>• <u>La sexualidad</u>• <u>Enfermedades contagiosas</u>
X. PERSONA QUE PROPORCIONÓ LA INFORMACIÓN
Nombre: Magali Castellón
Cargo: Educadora

Proyecto “Establecimiento y Fortalecimiento de Comités Locales por Subcuenca en la Cuenca Hidrográfica del Canal de Panamá”

Datos de las Organizaciones Gubernamentales- OG

Nombre de la Institución: CORREGIDURÍA DE EL CACAO					
I. LOCALIZACIÓN			II. ESTRUCTURA Y ORGANIZACIÓN		
1. Subcuenca: <u>Río Trinidad</u>			1. Descripción de la Unidad		
2. Tramo: <u>Alto</u>			<u>X</u> Agencia		
3. Comunidad: <u>El Cacao</u>			Cuál <u>Corregiduría de Cacao</u>		
4. Dirección:			2. Información del Jefe o Director de la Unidad:		
a) <u>Urbanización o sector: El Cacao</u>			a) Nombre: <u>María Martínez</u>		
b) <u>Corregimiento: El Cacao</u>			b) Cargo: <u>Corregidora</u>		
c) <u>Distrito: Capira</u>			c) Profesión: <u>Modista</u>		
d) <u>Provincia: Panamá</u>					
e) <u>Celular: 6569-1718</u>					
3. Misión: <u>Atender y resolver algunos problemas de índole local y trasladar algunos casos graves a otra instancia gubernamental</u>			4. Visión: <u>Aportar l la atención de quejas y problemas familiares, de agresión y otras</u>		
5. Personal					
<i>Nombre</i>	<i>Cargo</i>	<i>Comunidades que atiende</i>	<i>Nombre</i>	<i>Cargo</i>	<i>Comunidades que atiende</i>
1. <u>María Martínez</u>			2.		

IV. EXPERIENCIA Y CAPACIDADES DE LA ORGANIZACIÓN
1. Actividades que desarrolla la Institución –Agencia o Autoridad Local <ul style="list-style-type: none"> <u>Lunes y Miércoles: trabajan en la corregiduría de Cacao</u> <u>Martes y Jueves: realizan giras de inspección</u>
2. Principales problemas que afectan el desarrollo de las actividades <ul style="list-style-type: none"> <u>No cuentan con el apoyo del secretario o de un policía</u> <u>Escaso equipo de oficina</u> <u>El local carece de luz eléctrica</u>
3. Alternativas que propone para solucionar o mejorar los problemas identificados <ul style="list-style-type: none"> <u>Solicitar el apoyo de la alcaldía y del Representante para la dotación de equipos de oficina y luz eléctrica</u>

V. EXPERIENCIA Y CAPACIDADES
1. <u>Proyectos y / o trabajos ejecutados o en ejecución</u> <ul style="list-style-type: none"> <u>No tiene</u>
2. <u>Proyectos y /o trabajos en etapa de formulación</u> <ul style="list-style-type: none"> <u>No tiene</u>

V. DISPONIBILIDAD DE RECURSOS		
<i>Recurso</i>	<i>Detalle</i>	<i>Cantidad</i>
Infraestructura	<u>Cuentan con un local</u> <u>Salón de reuniones</u>	
Equipo	<u>Pupitres</u>	2
	<u>Sillones</u>	2
	<u>Archivador</u>	1
Otros	<u>Letrina</u>	1

VI. REFERENCIA O EXPERIENCIA DE TRABAJO CON OTROS ACTORES	
1. <u>Descripción de la experiencia:</u> <ul style="list-style-type: none"> • Sin experiencia 	
VII. IMPACTO EN LA SUBCUENCA	
1. <u>Identificación de actividades y forma de impacto en el área:</u> <ul style="list-style-type: none"> • <u>Apoyar y capacitar sobre la conservación del recurso hídrico</u> 	
2. <u>Identificación de contribución de la OBC en la protección, conservación y/o utilización de los recursos del área:</u> <ul style="list-style-type: none"> • <u>Existe una coordinación (ANAM) para evitar la deforestación. En eso que se alguna acción negativa sobre el bosque o servidumbre del río</u> 	
VIII. IDENTIFICACIÓN DE FODA	
Fortalezas	Debilidades
<ul style="list-style-type: none"> • <u>Son la máxima autoridad del área, la ley les permite sancionar a los que rompen las normas de la ley</u> 	<ul style="list-style-type: none"> • <u>Escaso personal</u> • <u>Falta de equipo</u> • <u>Falta de comunicación</u> • <u>Se necesita apoyo de otras entidades gubernamentales</u>
Oportunidades	Amenazas
<ul style="list-style-type: none"> • <u>Solucionar los problemas de las personas y de la comunidad entera</u> 	<ul style="list-style-type: none"> • <u>Limitar las actividades de la corregiduría</u>
IX. IDENTIFICACIÓN DE NECESIDADES DE CAPACITACIÓN PARA EL PERSONAL	
<ul style="list-style-type: none"> • <u>Capacitar sobre el maltrato intrafamiliar, la violencia</u> • <u>Capacitación en informática</u> 	
X. PERSONA QUE PROPORCIONÓ LA INFORMACIÓN	
Nombre: María Martínez	
Cargo: Corregidora	

Proyecto “Establecimiento y Fortalecimiento de Comités Locales por Subcuenca en la Cuenca Hidrográfica del Canal de Panamá”

Datos de las Organizaciones Gubernamentales- OG

Nombre de la Institución: CENTRO EDUCATIVO DE TRINIDAD DE LAS MINAS					
I. LOCALIZACIÓN			II. ESTRUCTURA Y ORGANIZACIÓN		
1. Subcuenca: <u>Río Trinidad</u>			1. Descripción de la Unidad		
2. Tramo: <u>Alto</u>			<u>X</u> Centro		
3. Comunidad: <u>Trinidad de las Minas</u>			Cuál <u>Centro educativo de Trinidad de las Minas</u>		
4. Dirección:			2. Información del Jefe o Director de la Unidad:		
a) <u>Urbanización o sector: Trinidad de las Minas</u>			a) Nombre: <u>Alyerys de Jiménez</u>		
b) <u>Corregimiento: Cacao</u>			b) Cargo: <u>Maestra de grado</u>		
c) <u>Distrito: Capira</u>			c) Profesión: <u>Maestra</u>		
d) <u>Provincia: Panamá</u>					
e) <u>Celular: 648-0235</u>					
3. Misión: <u>Preparar niños y niñas con actitudes para que participen entusiastas en la construcción de sus conocimientos y puedan incorporarse a la productividad del país</u>			4. Visión: <u>Promover, desarrollar conductas y conocimientos científicos que faciliten la comprensión de los alumnos del plantel para luchar por su bienestar y el de la patria</u>		
5. Personal					
<i>Nombre</i>	<i>Cargo</i>	<i>Comunidades que atiende</i>	<i>Nombre</i>	<i>Cargo</i>	<i>Comunidades que atiende</i>
1. Alyerys de Jiménez	Directora	Trinidad de las MInas	5. Mileyka Pérez	Promotora CEFACEI	Trinidad de las MInas
2. Nereida Guerrero	Maestra	Trinidad de las MInas	6. Cristina Alonso	Trabajadora manual	Trinidad de las MInas
3. Darys Acebedo	Maestra	Trinidad de las MInas	7. Kenia Martínez	Maestar	Trinidad de las MInas
4. Noris Domínguez	Maestra	Trinidad de las MInas	8. Edilsa Guerrero	Maestra	Trinidad de las Minas
IV. EXPERIENCIA Y CAPACIDADES DE LA ORGANIZACIÓN					
1. Actividades que desarrolla la Institución –Agencia o Autoridad Local					
<ul style="list-style-type: none"> • <u>Educación básica general</u> 					
2. Principales problemas que afectan el desarrollo de las actividades					
<ul style="list-style-type: none"> • <u>Falta de aulas para el CEFACEI</u> • <u>Disposición de la basura, vandalismo y marquesina para reunir los pabellones</u> 					
3. Alternativas que propone para solucionar o mejorar los problemas identificados					
<ul style="list-style-type: none"> • <u>Construcción del aula</u> • <u>Fosa subterránea</u> • <u>Marquesina para unir pabellones</u> • <u>Cercar la escuela</u> 					

V. EXPERIENCIA Y CAPACIDADES		
<p>1. <u>Proyectos y / o trabajos ejecutados o en ejecución</u></p> <p>a) <u>Nombre del proyecto:</u></p> <ul style="list-style-type: none"> • <u>Cobertizo para unir la cocina con el comedor</u> <p>b) <u>Periodo de ejecución:</u></p> <ul style="list-style-type: none"> • <u>8 días</u> <p>c) <u>Procedencia de los recursos:</u></p> <ul style="list-style-type: none"> • <u>F.E.C.E</u> <p>d) <u>Objetivos del proyecto:</u></p> <ul style="list-style-type: none"> • <u>Evitar que se mojen las madres de familia después de cocinar</u> <p>e) <u>Localización del proyecto (comunidades):</u></p> <ul style="list-style-type: none"> • <u>Trinidad de las Minas</u> <p>f) <u>Beneficiarios:</u> <u>74</u> Niños <u>78</u> niñas <u>7</u> Educadores</p> <p>g) <u>Tipo de actividad:</u></p> <ul style="list-style-type: none"> • <u>Asistencia técnica</u> <p>h) <u>Resultados logrados:</u></p> <ul style="list-style-type: none"> • <u>No se brindó información</u> 		
<p>2. <u>Proyectos y /o trabajos en etapa de formulación</u></p> <ul style="list-style-type: none"> • <u>No tiene</u> 		
V. DISPONIBILIDAD DE RECURSOS		
<i>Recurso</i>	<i>Detalle</i>	<i>Cantidad</i>
Humanos (personal asalariado)	<u>Docentes</u>	6
Infraestructura	<u>Salones</u>	7
	<u>Comedor</u>	1
	<u>Biblioteca</u>	1
VI. REFERENCIA O EXPERIENCIA DE TRABAJO CON OTROS ACTORES		
<p>1. <u>Descripción de la experiencia:</u></p> <ul style="list-style-type: none"> • <u>Sin experiencia</u> 		
VII. IMPACTO EN LA SUBCUENCA		
<p>1. <u>Identificación de actividades y forma de impacto en el área:</u></p> <ul style="list-style-type: none"> • <u>Se procura que los niños tomen conciencia de la importancia de cuidar los recursos naturales</u> <p>2. <u>Identificación de contribución de la OBC en la protección, conservación y/o utilización de los recursos del área:</u></p> <ul style="list-style-type: none"> • <u>Concienciar en el uso racional de los recursos naturales y el uso de plaguicidas e insecticidas</u> 		
VIII. IDENTIFICACIÓN DE FODA		
<u>Fortalezas</u>		<u>Debilidades</u>
<ul style="list-style-type: none"> • <u>Cuentan con terreno e infraestructura propia</u> • <u>Cuentan con electrodomésticos</u> • <u>Material de apoyo educativo</u> 		<ul style="list-style-type: none"> • <u>Falta de aulas para el CEFACEI</u> • <u>Falta de un celador para evitar el vandalismo</u> • <u>No cuentan con cerca</u>
<u>Oportunidades</u>		<u>Amenazas</u>
<ul style="list-style-type: none"> • <u>Construir marquesina</u> • <u>Nombrar celador en la noche y tarde</u> 		<ul style="list-style-type: none"> • <u>Falta de protección en el centro educativo, destrucción de murales</u>
IX. IDENTIFICACIÓN DE NECESIDADES DE CAPACITACIÓN PARA EL PERSONAL		
<ul style="list-style-type: none"> • <u>Relaciones humanas</u> • <u>Organización de grupos comunitarios</u> • <u>Informática</u> 		
X. PERSONA QUE PROPORCIONÓ LA INFORMACIÓN		
Nombre: Alyerys de Jiménez		
Cargo: Encargada de la dirección		

Proyecto “Establecimiento y Fortalecimiento de Comités Locales por Subcuenca en la Cuenca Hidrográfica del Canal de Panamá”

Datos de las Organizaciones Gubernamentales- OG

Nombre de la Institución: CENTRO EDUCATIVO DE VISTA ALEGRE					
I. LOCALIZACIÓN			II. ESTRUCTURA Y ORGANIZACIÓN		
1. Subcuenca: <u>Río Trinidad</u>			1. Descripción de la Unidad		
2. Tramo: <u>Alto</u>			<u>X</u> Centro		
3. Comunidad: <u>Vista Alegre</u>			Cuál <u>Centro educativo de Vista Alegre</u>		
4. Dirección:			2. Información del Jefe o Director de la Unidad:		
a) <u>Urbanización o sector: Vista Alegre</u>			a) Nombre: <u>Davis Pérez</u>		
b) <u>Corregimiento: El Cacao</u>			b) Profesión: <u>Maestro</u>		
c) <u>Distrito: Capira</u>					
d) <u>Provincia: Panamá</u>					
3. Misión: <u>Preparar a los estudiantes para que sean los pilares del desarrollo de sus comunidades</u>			4. Visión: <u>Promover conocimientos que faciliten la comprensión de los alumnos</u>		
5. Personal					
<i>Nombre</i>	<i>Cargo</i>	<i>Comunidades que atiende</i>	<i>Nombre</i>	<i>Cargo</i>	<i>Comunidades que atiende</i>
1. Davis Pérez	Maestro	Vista Alegre	2. Eulalia Arias	Promotora de CEFACEI	Vista Alegre

IV. EXPERIENCIA Y CAPACIDADES DE LA ORGANIZACIÓN
1. Actividades que desarrolla la Institución –Agencia o Autoridad Local
<ul style="list-style-type: none"> <u>Educación básica general</u>
2. Principales problemas que afectan el desarrollo de las actividades
<ul style="list-style-type: none"> <u>Falta de aulas para CEFACEI</u>
3. Alternativas que propone para solucionar o mejorar los problemas identificados
<ul style="list-style-type: none"> <u>Construcción del aula de CEFACEI</u>

V. EXPERIENCIA Y CAPACIDADES
1. Proyectos y / o trabajos ejecutados o en ejecución
a) Nombre del proyecto:
<ul style="list-style-type: none"> <u>Remodelación del techo de la escuela</u>
b) Periodo de ejecución:
<ul style="list-style-type: none"> <u>3 meses</u>
c) Procedencia de los recursos:
<ul style="list-style-type: none"> <u>F.E.C.E</u>
d) Objetivos del proyecto:
<ul style="list-style-type: none"> <u>Mejorar el techo de la escuela</u>
e) Localización del proyecto (comunidades):
<ul style="list-style-type: none"> <u>Vista Alegre</u>
f) Beneficiarios: <u>23</u> Niños <u>28</u> Niñas <u>2</u> Educadores
g) Tipo de actividad:
<ul style="list-style-type: none"> <u>Asistencia técnica</u>
h) Resultados logrados:
<ul style="list-style-type: none"> <u>Se ha obtenido que el agua no penetre a los salones y moje a los niños</u>
2. Proyectos y /o trabajos en etapa de formulación
<ul style="list-style-type: none"> <u>No tiene</u>

V. DISPONIBILIDAD DE RECURSOS		
<i>Recurso</i>	<i>Detalle</i>	<i>Cantidad</i>
Humanos (personal asalariado)	<u>Educadores</u>	2
Infraestructura	<u>Aulas</u> <u>Comedor</u>	2 1
Otros	<u>Terreno</u> <u>Cancha para jugar</u>	3 Ha 1
VI. REFERENCIA O EXPERIENCIA DE TRABAJO CON OTROS ACTORES		
1. <u>Descripción de la experiencia:</u>		
<ul style="list-style-type: none"> <u>Sin experiencia</u> 		
VII. IMPACTO EN LA SUBCUENCA		
1. <u>Identificación de actividades y forma de impacto en el área:</u>		
<ul style="list-style-type: none"> <u>Positivo, ya que se busca que tomen conciencia de los recursos del área</u> 		
2. <u>Identificación de contribución de la OBC en la protección, conservación y/o utilización de los recursos del área:</u>		
<ul style="list-style-type: none"> <u>Concienciar el uso irracional de plaguicidas e insecticidas</u> 		
VIII. IDENTIFICACIÓN DE FODA		
<u>Fortalezas</u>		<u>Debilidades</u>
<ul style="list-style-type: none"> <u>Cuentan con local y edificio propio</u> <u>Matricula creciente</u> <u>Huerto escolar propio</u> 		<ul style="list-style-type: none"> <u>Falta de aulas de CEFACEI</u> <u>Falta de trabajadores manuales</u>
<u>Oportunidades</u>		<u>Amenazas</u>
<ul style="list-style-type: none"> <u>Construir el aula de CEFACEI</u> <u>Nombrar el trabajador manual</u> 		<ul style="list-style-type: none"> <u>Presencia del amigo de lo ajeno (vandalismo)</u> <u>Presencia de muchos mosquitos</u>
IX. IDENTIFICACIÓN DE NECESIDADES DE CAPACITACIÓN PARA EL PERSONAL		
<ul style="list-style-type: none"> <u>Adolescencia, valores, auto estima y relaciones humanas</u> 		
X. PERSONA QUE PROPORCIONÓ LA INFORMACIÓN		
Nombre: David Pérez		
Cargo: Maestro		

Proyecto “Establecimiento y Fortalecimiento de Comités Locales por Subcuenca en la Cuenca Hidrográfica del Canal de Panamá”

Datos de las Organizaciones Gubernamentales- OG

Nombre de la Institución: ESCUELA DE AGUACATE ARRIBA						
I. LOCALIZACIÓN			II. ESTRUCTURA Y ORGANIZACIÓN			
1. Subcuenca: Río Trinidad 2. Tramo: Alto 3. Comunidad: <u>Aguacate Arriba</u> 4. Dirección: a) <u>Urbanización o sector: Aguacate Arriba</u> b) <u>Corregimiento: Cacao</u> c) <u>Distrito: Capira</u> d) <u>Provincia: Panamá</u> e) <u>Número de teléfono: 959-0546</u>			1. Descripción de la Unidad <u>X</u> Centro Cuál <u>Escuela de Aguacate Arriba</u> 2. Información del Jefe o Director de la Unidad: a) Nombre: <u>Evelio Urriola U.</u> b) Cargo: <u>Maestro de grado</u> c) Profesión: <u>Educador</u>			
3. Misión: <u>Preparar niños (as) con una educación positiva, creadora, integral, a pesar de las dificultades que se presenten</u>			4. Visión: <u>Lograr que el padre y madre de familia se preocupe más por la educación de sus hijos y así mejorar su calidad de vida</u>			
5. Personal						
	<i>Nombre</i>	<i>Cargo</i>	<i>Comunidades que atiende</i>	<i>Nombre</i>	<i>Cargo</i>	<i>Comunidades que atiende</i>
	1. Anais de Escobar	Maestra	Aguacate Arriba	3. Fabian Guevara	Maestra	Aguacate Arriba
	2. Matías Ureña	Maestra	Aguacate Arriba	4. Evelio Urriola	Maestra	Aguacate Arriba
IV. EXPERIENCIA Y CAPACIDADES DE LA ORGANIZACIÓN						
1. Actividades que desarrolla la Institución –Agencia o Autoridad Local						
<ul style="list-style-type: none"> <u>Orientación a los niños y niñas en temas de importancia como lectura, escritura, operaciones básicas y aspectos o conocimientos de diferentes asignaturas</u> 						
2. Principales problemas que afectan el desarrollo de las actividades						
<ul style="list-style-type: none"> Problemas familiares Enfermedades Caminos en mal estado (Lidice- Aguacate Arriba) 						
3. Alternativas que propone para solucionar o mejorar los problemas identificados						
<ul style="list-style-type: none"> <u>Charlas por parte del MIDES</u> <u>Reuniones con las autoridades del distrito</u> 						
V. EXPERIENCIA Y CAPACIDADES						
1. Proyectos y / o trabajos ejecutados o en ejecución						
a) Nombre del proyecto:						
<ul style="list-style-type: none"> <u>Avícola</u> 						
b) Periodo de ejecución:						
<ul style="list-style-type: none"> <u>7 semanas</u> 						
c) Procedencia de los recursos:						
<ul style="list-style-type: none"> <u>IFARHU</u> 						
d) Objetivos del proyecto:						
<ul style="list-style-type: none"> <u>Mejorar la nutrición de los niños del centro educativo</u> 						
e) Localización del proyecto (comunidades):						
<ul style="list-style-type: none"> <u>Aguacate Arriba</u> 						
f) Beneficiarios: <u>104</u> estudiantes						
g) Tipo de actividad:						
<ul style="list-style-type: none"> <u>Asistencia técnica</u> 						
h) Resultados logrados:						
<ul style="list-style-type: none"> <u>Se ha complementado el almuerzo de los niños (as) y variar su dieta</u> 						

2. Proyectos y /o trabajos en etapa de formulación

a) Nombre del proyecto:

- Huerto escolar

b) Periodo de ejecución:

- 6 meses

c) Procedencia de los recursos:

- Caja de Ahorro, MIDA

d) Objetivos del proyecto:

- Mejorar la nutrición de los niños (as) y mantener una dieta balanceada

e) Localización del proyecto:

- Aguacate Arriba

f) Beneficiarios esperados: 104 estudiantes

g) Tipo de actividad:

- Asistencia por parte del MIDA

h) Resultados esperados:

- Como se esta empezando, no se han dado los resultados

VI. DISPONIBILIDAD DE RECURSOS

<i>Recurso</i>	<i>Detalle</i>	<i>Cantidad</i>
Infraestructura	<u>Casa propia</u> <u>Comedor</u>	
Equipo	<u>Carretilla</u> <u>Pala</u> <u>Regadera</u>	

VII. REFERENCIA O EXPERIENCIA DE TRABAJO CON OTROS ACTORES

1. Descripción de la experiencia:

- MIDA

VIII. IMPACTO EN LA SUBCUENCA

1. Identificación de actividades y forma de impacto en el área:

- No se brindó información

2. Identificación de contribución de la OBC en la protección, conservación y/o utilización de los recursos del área:

- Orientar a los estudiantes, padres y madres de familia sobre la protección y conservación de los recursos naturales

IX. IDENTIFICACIÓN DE FODA

Fortalezas	Debilidades
<ul style="list-style-type: none"> • <u>Estructura en buen estado estudiantes, docentes, padres y madres de familia</u> 	<ul style="list-style-type: none"> • <u>Poco terreno en el plantel</u> • <u>Falta de muro de contención</u> • <u>No se cuenta con un acueducto adecuado</u>
Oportunidades	Amenazas
<ul style="list-style-type: none"> • <u>Existen grupos organizados</u> • <u>Libertad de culto</u> • <u>Contamos con la disposición de los padres de familia</u> 	<ul style="list-style-type: none"> • <u>Falta de clorificación del agua</u> • <u>Deterioro del camino</u> • <u>Analfabetismo</u> • <u>Problemas familiares</u>

X. IDENTIFICACIÓN DE NECESIDADES DE CAPACITACIÓN PARA EL PERSONAL

- No se cuenta con luz eléctrica
- Capacitación de los maestros y padres de familia

XI. PERSONA QUE PROPORCIONÓ LA INFORMACIÓN

Nombre: Evelio Urriola U.

Cargo: Maestro de grado

Proyecto “Establecimiento y Fortalecimiento de Comités Locales por Subcuenca en la Cuenca Hidrográfica del Canal de Panamá”

Datos de las Organizaciones Gubernamentales- OG

Nombre de la Institución: ESCUELA DE HIERBA BUENA						
I. LOCALIZACIÓN			II. ESTRUCTURA Y ORGANIZACIÓN			
1. Subcuenca: Río Trinidad 2. Tramo: Alto 3. Comunidad: Hierba Buena 4. Dirección: a) <i>Urbanización o sector:</i> Hierba Buena b) <i>Corregimiento:</i> <u>Cacao</u> c) Distrito: Capira d) <i>Provincia:</i> Panamá			1. Descripción de la Unidad <u>X</u> Centro Cuál <u>Escuela de Hierba Buena</u> 2. Información del Jefe o Director de la Unidad: a) Nombre: Ana de Santamaría b) Cargo: c) Profesión:			
3. Misión: <u>Promover el interés en el estudio y presentar los recursos para obtener un cambio en el estudio y el progreso de la familia y la comunidad</u>			4. Visión: <u>Brindar el aprendizaje necesario para el desarrollo de actividades y habilidades para tener una mejor calidad</u>			
5. Personal						
	<i>Nombre</i>	<i>Cargo</i>	<i>Comunidades que atiende</i>	<i>Nombre</i>	<i>Cargo</i>	<i>Comunidades que atiende</i>
	1. Eduvigis Vásquez	Docente	Hierba Buena	2. Eustacia Martínez	Promotora	Hierba Buena
	2. Esther Rodríguez	Docente	Hierba Buena			Hierba Buena

IV. EXPERIENCIA Y CAPACIDADES DE LA ORGANIZACIÓN
1. Actividades que desarrolla la Institución –Agencia o Autoridad Local • <u>No se brindó información</u>
2. Principales problemas que afectan el desarrollo de las actividades • <u>No cuentan con luz eléctrica</u>
3. Alternativas que propone para solucionar o mejorar los problemas identificados • <u>Desarrollar proyectos que ofrezcan beneficios en la solución de estos problemas</u>

V. EXPERIENCIA Y CAPACIDADES
1. <u>Proyectos y / o trabajos ejecutados o en ejecución</u> a) Nombre del proyecto: • <u>Huerto escolar</u> b) Periodo de ejecución: • <u>9 meses</u> c) Procedencia de los recursos: • <u>Granja sostenible</u> d) Objetivos del proyecto: • <u>Disminuir la desnutrición escolar y contribuir con las actividades económicas para recoger el fondo escolar</u> e) Localización del proyecto (comunidades): • <u>Escuela de Hierba Buena</u> f) Beneficiarios: <u>la población estudiantil</u> g) Tipo de actividad: • <u>Organización comunitaria</u> h) Resultados logrados: • <u>Se está desarrollando este proyecto</u>

2. <u>Proyectos y /o trabajos en etapa de formulación</u>
<ul style="list-style-type: none"> • <u>No tiene</u>

VI. DISPONIBILIDAD DE RECURSOS		
<i>Recurso</i>	<i>Detalle</i>	<i>Cantidad</i>
Infraestructura	La escuela	
VII. REFERENCIA O EXPERIENCIA DE TRABAJO CON OTROS ACTORES		
1. <u>Descripción de la experiencia:</u>		
<ul style="list-style-type: none"> • <u>Sin experiencia</u> 		
VIII. IMPACTO EN LA SUBCUENCA		
1. <u>Identificación de actividades y forma de impacto en el área:</u>		
<ul style="list-style-type: none"> • <u>Esta actividad tiene importancia en la subcuenca por practicas de deforestación</u> 		
2. <u>Identificación de contribución de la OBC en la protección, conservación y/o utilización de los recursos del área:</u>		
<ul style="list-style-type: none"> • <u>Utilizar los recursos de la comunidad par proteger el área de la subcuenca</u> 		
IX. IDENTIFICACIÓN DE FODA		
<u>Fortalezas</u>		<u>Debilidades</u>
<ul style="list-style-type: none"> • <u>No se brindó información</u> 		<ul style="list-style-type: none"> • <u>No se brindó información</u>
<u>Oportunidades</u>		<u>Amenazas</u>
<ul style="list-style-type: none"> • <u>No se brindó información</u> 		<ul style="list-style-type: none"> • <u>No se brindó información</u>
X. IDENTIFICACIÓN DE NECESIDADES DE CAPACITACIÓN PARA EL PERSONAL		
<ul style="list-style-type: none"> • <u>No se brindó información</u> 		
XI. PERSONA QUE PROPORCIONÓ LA INFORMACIÓN		
Nombre: Ana de Santamaría		
Cargo: Profesora		

Proyecto “Establecimiento y Fortalecimiento de Comités Locales por Subcuenca en la Cuenca Hidrográfica del Canal de Panamá”

Datos de las Organizaciones Gubernamentales- OG

Nombre de la Institución: ESCUELA PRIMARIA EL JAGUA					
I. LOCALIZACIÓN			II. ESTRUCTURA Y ORGANIZACIÓN		
1. Subcuenca: <u>Río Trinidad</u>			1. Descripción de la Unidad		
2. Tramo: <u>Alto</u>			<u>X</u> Centro		
3. Comunidad: <u>El Jagua</u>			Cuál Escuela primaria El Jagua		
4. Dirección:			2. Información del Jefe o Director de la Unidad:		
a) <i>Urbanización o sector:</i> <u>El Jagua</u>			a) Nombre: Meibys Castro		
b) <i>Corregimiento:</i> <u>Cacao</u>			b) Cargo:		
c) Distrito: <u>Capira</u>			c) Profesión: Maestra de enseñanza primaria		
d) Provincia: <u>Panamá</u>					
e) Celular: 6569-0362					
3. Misión: <u>Lograr que el estudiante obtenga el mayor conocimiento y lograr un buen rendimiento en su aprendizaje</u>			4. Visión: <u>Llevar a los niños a que obtengan un mayor aprendizaje, usando métodos y estrategias necesarias para sus conocimientos</u>		
5. Personal					
<i>Nombre</i>	<i>Cargo</i>	<i>Comunidades que atiende</i>	<i>Nombre</i>	<i>Cargo</i>	<i>Comunidades que atiende</i>
1. Meibys Castro	Maestra	El Jagua			

IV. EXPERIENCIA Y CAPACIDADES DE LA ORGANIZACIÓN
1. Actividades que desarrolla la Institución –Agencia o Autoridad Local
<ul style="list-style-type: none"> • <u>Se realizan encuentro deportivos</u> • <u>Venta de tamales</u>
2. Principales problemas que afectan el desarrollo de las actividades
<ul style="list-style-type: none"> • <u>La falta de cooperación de algunos padres de familia</u> • <u>La falta de recursos económicos</u>
3. Alternativas que propone para solucionar o mejorar los problemas identificado
<ul style="list-style-type: none"> • <u>Motivar a los padres de familia a cooperar e involucrarse dentro de las actividades</u> • <u>Buscar una solución para ayudar a los padres de familia en el sentido económico</u>

V. EXPERIENCIA Y CAPACIDADES
1. Proyectos y / o trabajos ejecutados o en ejecución
a) Nombre del proyecto:
<ul style="list-style-type: none"> • <u>Colocación de una puerta de acero, un dormitorio</u>
b) Periodo de ejecución:
<ul style="list-style-type: none"> • <u>La puerta en un mes, el dormitorio en quince días</u>
c) Procedencia de los recursos:
<ul style="list-style-type: none"> • <u>FECE y estudiantes de la universidad</u>
d) Objetivos del proyecto:
<ul style="list-style-type: none"> • <u>La puerta proporciona una mayor seguridad a los estudiantes y al personal</u> • <u>El dormitorio es para recibir tres grupos en el salón para hospedaje</u>
e) Localización del proyecto (comunidades):
<ul style="list-style-type: none"> • <u>El Jagua</u>
f) Beneficiarios: <u>los estudiantes y el personal docente</u>
g) Tipo de actividad:
<ul style="list-style-type: none"> • <u>Asistencia técnica por el FECE y estudiantes universitarios</u>
h) Resultados logrados:
<ul style="list-style-type: none"> • <u>Están por lograrse</u>

2. <u>Proyectos y /o trabajos en etapa de formulación</u>
<ul style="list-style-type: none"> • <u>No tiene</u>

VI. DISPONIBILIDAD DE RECURSOS

<i>Recurso</i>	<i>Detalle</i>	<i>Cantidad</i>
Infraestructura	La escuela	

VII. REFERENCIA O EXPERIENCIA DE TRABAJO CON OTROS ACTORES

1. Descripción de la experiencia:
<ul style="list-style-type: none"> • <u>FECE</u>

VIII. IMPACTO EN LA SUBCUENCA

1. Identificación de actividades y forma de impacto en el área:
<ul style="list-style-type: none"> • <u>Si tienen impacto porque se le habla que no deben talar los árboles, sobre el cuidado del agua que no hay que contaminar los ríos botando basura</u>
2. Identificación de contribución de la OBC en la protección, conservación y/o utilización de los recursos del área:
<ul style="list-style-type: none"> • <u>La falta de comunicación</u> • <u>La falta de materiales didácticos como libros para los estudiantes</u>

IX. IDENTIFICACIÓN DE FODA

Fortalezas	Debilidades
<ul style="list-style-type: none"> • <u>El empeño como educadora de que los niños obtengan el mayor aprendizaje</u> 	<ul style="list-style-type: none"> • <u>La falta de materiales didácticos como libros para los estudiantes</u>
Oportunidades	Amenazas
<ul style="list-style-type: none"> • <u>A través de la escuela se realizan torneos deportivos</u> • <u>La escuela brinda el espacio para capacitación a actividades de desarrollo comunitario</u> 	<ul style="list-style-type: none"> • <u>La amenaza se da en los casos donde hay boscosidad con el mosquito y los murciélagos en la escuela en el periodo de la noche</u>

X. IDENTIFICACIÓN DE NECESIDADES DE CAPACITACIÓN PARA EL PERSONAL

<ul style="list-style-type: none"> • <u>Capacitación de grupos a los padres de familia</u> • <u>Capacitación y disposición en el manejo de la basura</u>
--

XI. PERSONA QUE PROPORCIONÓ LA INFORMACIÓN

Nombre: Meibys Castro
Cargo: Directora

Proyecto “Establecimiento y Fortalecimiento de Comités Locales por Subcuenca en la Cuenca Hidrográfica del Canal de Panamá”

Datos de las Organizaciones Gubernamentales- OG

Nombre de la Institución: ESCUELA PRIMARIA DE LIMÓN-LOS RAUDALES					
I. LOCALIZACIÓN			II. ESTRUCTURA Y ORGANIZACIÓN		
1. Subcuenca: <u>Río Trinidad</u>			1. Descripción de la Unidad		
2. Tramo: <u>Alto</u>			<u>X</u> Centro		
3. Comunidad: <u>Limón-Los Raudales</u>			Cuál <u>Escuela primaria de Limón-Los Raudales</u>		
4. Dirección:			2. Información del Jefe o Director de la Unidad:		
a) <u>Urbanización o sector: Limón-Los Raudales</u>			a) Nombre: <u>José L. Mendoza</u>		
b) <u>Corregimiento: Cacao</u>			b) Profesión: <u>Docente</u>		
c) <u>Distrito: Capira</u>					
d) <u>Provincia: Panamá</u>					
e) <u>Celular: 6569-0362</u>					
3. Misión: <u>Llevar a cabo una educación de calidad Mejorar de forma general, impartir nuevas enseñanzas con miras al desarrollo de este centro y la comunidad</u>			4. Visión: <u>Contar con una buena infraestructura escolar, brindar un ambiente de calidad, contar con mucho apoyo de las instituciones</u>		
5. Personal					
<i>Nombre</i>	<i>Cargo</i>	<i>Comunidades que atiende</i>	<i>Nombre</i>	<i>Cargo</i>	<i>Comunidades que atiende</i>
1. José L. Mendoza					

IV. EXPERIENCIA Y CAPACIDADES DE LA ORGANIZACIÓN
1. Actividades que desarrolla la Institución –Agencia o Autoridad Local <ul style="list-style-type: none"> • <u>Impartir enseñanzas nuevas y capacitar para un mejor nivel de vida en el futuro</u> • <u>Enseñar un conocimiento integral a la comunidad estudiantil</u>
2. Principales problemas que afectan el desarrollo de las actividades <ul style="list-style-type: none"> • <u>Falta de una buena infraestructura (escuela, comedor, baños)</u> • <u>Falta de proyectos que beneficien a la comunidad estudiantil</u>
3. Alternativas que propone para solucionar o mejorar los problemas identificados <ul style="list-style-type: none"> • <u>Contar con el apoyo de instituciones relacionadas con el problema</u> • <u>Brindar materiales de ayuda al docente</u> • <u>Capacitar e instruir regularmente</u>

V. EXPERIENCIA Y CAPACIDADES
1. <u>Proyectos y / o trabajos ejecutados o en ejecución</u> <ul style="list-style-type: none"> • <u>No tiene</u>
2. <u>Proyectos y /o trabajos en etapa de formulación</u> <ul style="list-style-type: none"> • <u>No tiene</u>

VI. DISPONIBILIDAD DE RECURSOS		
<i>Recurso</i>	<i>Detalle</i>	<i>Cantidad</i>
Infraestructura	La escuela	
VII. REFERENCIA O EXPERIENCIA DE TRABAJO CON OTROS ACTORES		
1. <u>Descripción de la experiencia:</u>		
<ul style="list-style-type: none"> <u>Sin experiencia</u> 		
VIII. IMPACTO EN LA SUBCUENCA		
1. <u>Identificación de actividades y forma de impacto en el área:</u>		
<ul style="list-style-type: none"> <u>Si, los niños son el futuro y los comprometidos a cuidar la subcuenca</u> 		
2. <u>Identificación de contribución de la OBC en la protección, conservación y/o utilización de los recursos del área:</u>		
<ul style="list-style-type: none"> <u>Enseñar, instruir y concienciar a los niños, padres de familia y nuestra función con referencia al cuidado de la subcuenca</u> 		
IX. IDENTIFICACIÓN DE FODA		
Fortalezas		Debilidades
<ul style="list-style-type: none"> <u>Trabajar directamente con los autores del mañana</u> 		<ul style="list-style-type: none"> <u>No cuentan con suficiente apoyo por parte del gobierno</u>
Oportunidades		Amenazas
<ul style="list-style-type: none"> <u>Una buena comunicación comunitaria</u> 		<ul style="list-style-type: none"> <u>No se brindó información</u>
X. IDENTIFICACIÓN DE NECESIDADES DE CAPACITACIÓN PARA EL PERSONAL		
<ul style="list-style-type: none"> <u>No se brindó información</u> 		
XI. PERSONA QUE PROPORCIONÓ LA INFORMACIÓN		
Nombre: José L. Martínez		
Cargo: Docente		

Proyecto “Establecimiento y Fortalecimiento de Comités Locales por Subcuenca en la Cuenca Hidrográfica del Canal de Panamá”

Datos de las Organizaciones Gubernamentales- OG

Nombre de la Institución: ESCUELA PRIMARIA DE TRINIDAD ARRIBA					
I. LOCALIZACIÓN			II. ESTRUCTURA Y ORGANIZACIÓN		
1. Subcuenca: <u>Río de Trinidad</u>			1. Descripción de la Unidad		
2. Tramo: <u>Alto</u>			<u>X</u> Centro		
3. Comunidad: <u>Trinidad Arriba</u>			Cuál <u>Escuela de Aguacate Arriba</u>		
4. Dirección:			2. Información del Jefe o Director de la Unidad:		
a) <u>Urbanización o sector: Trinidad Arriba</u>			a) Nombre: <u>Ana de Santamaría</u>		
b) <u>Corregimiento: El Cacao</u>			b) Profesión: <u>Profesora</u>		
c) <u>Distrito: Capira</u>					
d) <u>Provincia: Panamá</u>					
3. Misión: <u>Brindar una educación de calidad a los niños (as)</u>			4. Visión: <u>Lograr el desarrollo de los niños, niñas y jóvenes</u>		
5. Personal					
<i>Nombre</i>	<i>Cargo</i>	<i>Comunidades que atiende</i>	<i>Nombre</i>	<i>Cargo</i>	<i>Comunidades que atiende</i>
1. Nedelka Rodríguez	Directora	Trinidad Arriba	7. Ana de Santamaría	Maestra	Trinidad Arriba

IV. EXPERIENCIA Y CAPACIDADES DE LA ORGANIZACIÓN
1. Actividades que desarrolla la Institución –Agencia o Autoridad Local <ul style="list-style-type: none"> • <u>Semana del campesino</u> • <u>El día 3 y 4 de noviembre</u> • <u>Día del niño</u> • <u>Encuentros deportivos</u>
2. Principales problemas que afectan el desarrollo de las actividades <ul style="list-style-type: none"> • <u>Falta de recursos económicos</u> • <u>Falta de apoyo por una minoría de padres de familia</u>
3. Alternativas que propone para solucionar o mejorar los problemas identificados <ul style="list-style-type: none"> • <u>Realizar actividades para recolectar fondos</u>

V. EXPERIENCIA Y CAPACIDADES
1. <u>Proyectos y / o trabajos ejecutados o en ejecución</u>
a) Nombre del proyecto: <ul style="list-style-type: none"> • <u>Hortalizas</u>
b) Periodo de ejecución: <ul style="list-style-type: none"> • <u>2006</u>
c) Procedencia de los recursos: <ul style="list-style-type: none"> • <u>MEDUCA</u>
d) Objetivos del proyecto: <ul style="list-style-type: none"> • <u>Para la alimentación de los niños en el comedor y en algunos casos para la venta</u>
e) Localización del proyecto (comunidades): <ul style="list-style-type: none"> • <u>Escuela de Trinidad Arriba</u>
f) Beneficiarios: <u>11</u> Hombres <u>18</u> Mujeres
g) Tipo de actividad: <ul style="list-style-type: none"> • <u>Asistencia técnica</u>
h) Resultados logrados: <ul style="list-style-type: none"> • <u>Obtener alimentos para los niños</u>

2. Proyectos y /o trabajos en etapa de formulación

a) Nombre del proyecto:

- Cría de pollos

b) Periodo de ejecución:

- Agosto de 2006

c) Procedencia de los recursos:

- MEDUCA

d) Objetivos del proyecto:

- Para la alimentación de los niños en el comedor y para la venta

e) Localización del proyecto:

- Escuela de Trinidad Arriba

f) Beneficiarios esperados: 11 Hombres 18 Mujeres

g) Tipo de actividad:

- Asistencia técnica

h) Resultados esperados:

- Obtener alimentos para los niños

VI. DISPONIBILIDAD DE RECURSOS		
<i>Recurso</i>	<i>Detalle</i>	<i>Cantidad</i>
Infraestructura	<u>La escuela</u>	
Equipo	<u>Tableros</u> <u>Sillas</u>	
Otros	<u>Terreno para huerto escolar</u>	
VII. REFERENCIA O EXPERIENCIA DE TRABAJO CON OTROS ACTORES		
1. <u>Descripción de la experiencia:</u>		
<ul style="list-style-type: none"> • <u>Sin experiencia</u> 		
VIII. IMPACTO EN LA SUBCUENCA		
1. <u>Identificación de actividades y forma de impacto en el área:</u>		
<ul style="list-style-type: none"> • <u>Es positivo ya que se realizan muchas jornadas de la limpieza</u> 		
2. <u>Identificación de contribución de la OBC en la protección, conservación y/o utilización de los recursos del área:</u>		
<ul style="list-style-type: none"> • <u>Concienciar a los niños a que mantengan limpia las fuentes de agua</u> 		
IX. IDENTIFICACIÓN DE FODA		
<u>Fortalezas</u>		<u>Debilidades</u>
<ul style="list-style-type: none"> • <u>Buena infraestructura escolar</u> 		<ul style="list-style-type: none"> • <u>Hay poca matricula</u>
<u>Oportunidades</u>		<u>Amenazas</u>
<ul style="list-style-type: none"> • <u>No se brindó información</u> 		<ul style="list-style-type: none"> • <u>No se brindó información</u>
X. IDENTIFICACIÓN DE NECESIDADES DE CAPACITACIÓN PARA EL PERSONAL		
<ul style="list-style-type: none"> • <u>No se brindó información</u> 		
XI. PERSONA QUE PROPORCIONÓ LA INFORMACIÓN		
Nombre: <u>Nedelka Rodríguez</u>		
Cargo: <u>Maestra</u>		

Proyecto “Establecimiento y Fortalecimiento de Comités Locales por Subcuenca en la Cuenca Hidrográfica del Canal de Panamá”

Datos de las Organizaciones Gubernamentales- OG

Nombre de la Institución: CENTRO DE DESARROLLO SOSTENIBLE Y AMBIENTAL (CEDESAM) SUB- SEDE					
I. LOCALIZACIÓN			II. ESTRUCTURA Y ORGANIZACIÓN		
1. Dirección: a) <u>Corregimiento: El Cacao</u> b) <u>Distrito: Capira</u> 2. <u>Persona que brindó la información:</u> a) <u>Nombre: Germán Jaén</u> b) <u>Cargo: Coordinador</u> c) <u>Ocupación principal: Monitorear el equilibrio del medio ambiente y su relación con los grupos humanos</u>			1. Descripción de la Unidad <u>X</u> Centro Cuál <u>Centro de desarrollo sostenible y ambiental</u> 2. Información del Jefe o Director de la Unidad: a) <u>Nombre: Germán Jaén</u> b) <u>Cargo: Coordinador</u>		
3. <u>Misión: Promover la capacitación, investigación y extensión autosostenible del medio ambiente de las comunidades que están dentro de la jefatura administrativa de la agencia</u> <u>Brindar orientación sobre la conservación de los recursos naturales y el manejo adecuado de técnicas autosostenibles</u>			4. <u>Visión: Establecer programas de capacitación e investigación ambiental mediante la participación de los extensionistas y especialistas en la materia</u>		
5. Personal					
<i>Nombre</i>	<i>Cargo</i>	<i>Comunidades que atiende</i>	<i>Nombre</i>	<i>Cargo</i>	<i>Comunidades que atiende</i>
1. Germán Jaén	Coordinador	El Cacao	3. Santos Gutiérrez	Extensionista	El Cacao
2. Juan Pablo Pinto	Extensionista	El Cacao	4. Edgar Aranda	Extensionista	El Cacao

IV. EXPERIENCIA Y CAPACIDADES DE LA ORGANIZACIÓN
1. Actividades que desarrolla la Institución –Agencia o Autoridad Local <ul style="list-style-type: none"> • <u>Experimentación con nuevas especies de árboles, plantas y flora en los viveros de la agencia.</u> • <u>Mejoramiento de los árboles nativos.</u> • <u>Orientación y capacitación sobre la conservación del medio ambiente y la utilización de técnicas sostenibles</u>
2. Principales problemas que afectan el desarrollo de las actividades <ul style="list-style-type: none"> • <u>La agencia no cuenta con un presupuesto que lo respalde en la ejecución de los proyectos y programas de extensión</u>
3. Alternativas que propone para solucionar o mejorar los problemas identificados <ul style="list-style-type: none"> • <u>Solicitar al gobierno central que se apruebe un presupuesto especial para las subseces de las agencias que se encuentran en áreas de difícil acceso.</u> • <u>Establecer convenios con organismos internacionales , agencias y entidades que se dedican a la conservación del medio ambiente para intercambiar conocimientos sobre la sostenibilidad de la naturaleza</u>

V. EXPERIENCIA Y CAPACIDADES

1. Proyectos y / o trabajos ejecutados o en ejecución
 - a) Nombre del proyecto:
 - PROCCAPA
 - b) Periodo de ejecución:
 - Se inicio en octubre de 2000 hasta septiembre 2005, cinco años
 - c) Procedencia de los recursos:
 - Autoridad Nacional del Ambiente (ANAM), y la Agencia Japonesa de Cooperación Internacional (JICA)
 - d) Objetivos del proyecto:
 - Que los productores aprendan nuevas técnicas de producción sostenible conservando el medio ambiente
 - e) Localización del proyecto:
 - Corregimiento El Cacao, distrito de Capira, sector oeste de la cuenca hidrográfica del canal de Panamá
 - f) Beneficiarios:
 - Se beneficiaran dieciséis comunidades, en los cuales hay diecinueve grupos comunitarios
 - g) Tipo de actividad:
 - Capacitación en reforestación, prácticas de conservación del suelo y fuentes de agua, producciones agroforestales
 - h) Resultados logrados:
 - Que los productores apliquen y pongan en práctica los conocimientos adquiridos en las capacitaciones. Que los grupos comunitarios y APRODECA se consoliden a lo interno de su estructura organizacional e involucren nuevos miembros, actores en su accionar de desarrollo comunitario
 - Obtener alimentos para los niños

VI. DISPONIBILIDAD DE RECURSOS

<i>Recurso</i>	<i>Detalle</i>	<i>Cantidad</i>
Infraestructura	<u>Una edificación y un anexo que cuenta con:</u>	<u>Una sala de capacitación, cuatro habitaciones de dormitorio, cuatro baños, cinco servicios higiénicos, una cocina y comedor.</u>
Equipo	<u>Materiales didácticos y de capacitación.</u> <u>Medios de transporte y de comunicación con las otras agencias del área</u>	<u>Un televisor, un VHS, un radio de comunicación, un tablero portátil, cincuenta sillas pegables, dos vehículos doble tracción</u>
Otros	<u>Módulo agropecuario práctico</u>	<u>Un vivero (plantones de árboles frutales, forestales), una parcela demostrativa y experimental, un estanque con peces</u>

VII. REFERENCIA O EXPERIENCIA DE TRABAJO CON OTROS ACTORES

1. Descripción de la experiencia:
 - Sin experiencia

VIII. IMPACTO EN LA SUBCUENCA

1. Identificación de actividades y forma de impacto en el área:
 - Cambios en las técnicas de producción.
 - Concienciación de los moradores en la conservación de los recursos naturales (el suelo, ríos y quebradas)
2. Identificación de contribución de la organización/agencia en la protección, conservación y/o

<u>utilización de los recursos del área:</u> <ul style="list-style-type: none"> • <u>Introducción de nuevas técnicas productivas sostenibles</u> • <u>Promoción de la reforestación y la educación ambiental</u> 	
IX. IDENTIFICACIÓN DE FODA	
Fortalezas	Debilidades
<u>La credibilidad que tienen los productores</u>	<u>El presupuesto que le asignan es mínimo</u>
Oportunidades	Amenazas
<u>Se constituye un centro de capacitación y extensión de los recursos autosostenibles</u>	<u>Falta de un presupuesto.</u> <u>No se pueden atender a todos los grupos comunitarios</u>
X. IDENTIFICACIÓN DE NECESIDADES DE CAPACITACIÓN PARA EL PERSONAL	
<ul style="list-style-type: none"> • <u>No se brindó información</u> 	
XI. PERSONA QUE PROPORCIONÓ LA INFORMACIÓN	
Nombre: Germán Jaén	
Cargo: Coordinador	