

Proyecto “Establecimiento y Fortalecimiento de Comités Locales por Subcuencas en la Cuenca Hidrográfica del Canal de Panamá”

Fondo para la Conservación y Recuperación de la Cuenca Hidrográfica del Canal de Panamá



**COMPONENTE ESTABLECIMIENTO DE COMITÉS LOCALES
DIAGNÓSTICO PARTICIPATIVO AMBIENTAL Y SOCIOORGANIZATIVO DEL
TRAMO ALTO DE LA SUBCUENCA DEL RÍO CIRÍ GRANDE**

CONTENIDO

INTRODUCCIÓN	1
PARTE A	
ANTECEDENTES	1
PARTE B	
OBJETIVOS DEL COMPONENTE	2
CAPÍTULO I	
LOCALIZACIÓN DEL ÁREA DE ESTUDIO	4
CAPÍTULO II	
METODOLOGÍA DE TRABAJO	6
PARTE A	
MARCO TEÓRICO DE REFERENCIA PARA EL PROCESO DE INVESTIGACIÓN PARTICIPATIVA	6
1. Conceptuación	6
2. Metas y Objetivos	7
PARTE B	
PROCESO METODOLÓGICO APLICADO EN EL DIAGNÓSTICO PARTICIPATIVO	8
1. Fases del Proceso de Investigación Participativa	9
1.1. Reconocimiento, promoción y divulgación del proyecto.....	9
1.2. Ejecución de los talleres de diagnóstico participativo y selección de delegados	13
1.3. Etapa de validación y selección de delegados principales y suplentes.....	17
1.4. Etapa de devolución a la comunidad	18
2. Mecanismos que Facilitaron la Participación Comunitaria	18
3. Cronograma de Actividades	19

CAPÍTULO III	
RESULTADOS DEL DIAGNÓSTICO PARTICIPATIVO	21
PARTE A.	
RESULTADOS GENERALES	21
1. Caracterización Socioeconómicas de las Comunidades	21
1.1. División político-administrativa del tramo bajo de la micro cuenca del río Salamanca.....	21
1.2. Indicadores sociales y de servicios básicos.....	21
PARTE B.	
RESULTADOS ESPECÍFICOS DEL DIAGNÓSTICO SOCIO-AMBIENTAL PARTICIPATIVO	34
1. Análisis en Base al Uso de las Herramientas de Diagnóstico Participativo	35
1.1. Mapa social.....	36
1.2. Perfil de grupo.....	37
1.3. Gráfico histórico.....	38
1.4. Mapa de recursos naturales, uso de suelo y daños ecológicos.....	40
1.5. Diagrama de Venn.....	42
1.6. Línea de tiempo.....	46
1.7. Calendario estacional de actividades productivas.....	49
1.8. Análisis de conflictos.....	51
1.9. Matriz de análisis integral de problemas.....	53
1.10. Priorización de problemas.....	57
1.11. Perfiles de proyectos priorizados.....	59
PARTE C.	
SITUACIÓN SOCIO-ORGANIZATIVA DEL TRAMO BAJO DE LA MICRO CUENCA DEL RÍO SALAMANCA	59
1. Identificación y Descripción de la Situación Actual de Actores Comunitarios Relevantes	59
1.1. Diagnóstico situacional de los actores sociales comunitarios.....	61
1.2. Experiencia en la ejecución de proyectos.....	64
2. Identificación y Descripción de Actores Institucionales Relevantes	66
2.1. Instituciones públicas.....	66
2.2. Organizaciones no gubernamentales.....	67

PARTE D.	
PROCESO DE ORGANIZACIÓN DEL COMITÉ LOCAL	68
1. Selección de Delegados Comunitarios.....	68
2. Selección de Delegados Principales y Suplentes	70
3. Selección del Nombre del Comité Local.....	73
4. Sugerencias y Recomendaciones para la Continuidad del Proceso.....	73
BIBLIOGRAFÍA CONSULTADA	75
DOCUMENTOS ANEXOS	76

Índice de Cuadros

Cuadro No. 1 Cronograma de Reuniones de Promoción y Divulgación del Proyecto.....	11
Cuadro No. 2 Participación de las Comunidades en las Reuniones de Promoción y Divulgación	11
Cuadro No. 3 Participación por Género en las Reuniones de Promoción y Divulgación.....	12
Cuadro No. 4 Cronograma de Ejecución del Taller de Diagnóstico Participativo	13
Cuadro No. 5 Participación de las Comunidades en el Taller de Diagnóstico Participativo	14
Cuadro No. 6 Participación por Género y Edades de los Delegados Comunitarios	17
Cuadro No. 7 Cronograma de Actividades Ejecutadas para la Investigación	20
Cuadro No. 8 Población de las Comunidades.....	22
Cuadro No. 9 Estructura de la Población por Sexo	23
Cuadro No. 10 Población Adulta	24
Cuadro No. 11 Población de las Comunidades por Grupos de Edad	24
Cuadro No. 12 Jefatura de Hogares	25
Cuadro No. 13 Población Analfabeta	27
Cuadro No. 14 Cantidad de Viviendas	29
Cuadro No. 15 Condiciones Generales de las Viviendas	30

Cuadro No. 16	
Población Económicamente Activa y No Económicamente Activa.....	32
Cuadro No. 17	
Técnicas Utilizadas en el Taller de Diagnóstico Participativo	35
Cuadro No. 18	
Calendario Estacional de Producción Agrícola.....	50
Cuadro No. 19	
Matriz de Análisis Integral de Conflictos.....	52
Cuadro No. 20	
Matriz de Análisis Integral de Problemas.....	53
Cuadro No. 21	
Resultados del Ejercicio de Priorización de Problemas.....	58
Cuadro No. 22	
Identificación y Clasificación de Actores Comunitarios.....	60
Cuadro No. 23	
Diagnóstico Situacional de los Actores Comunitarios Identificados.....	61
Cuadro No. 24	
Experiencia en la Ejecución de Proyectos de las Organizaciones de Base Comunitaria.....	65
Cuadro No. 25	
Síntesis Situacional de los Actores Institucionales.....	67

Índice de Gráficas

Gráfica No. 1	
Distribución de la Población por Sexo	21
Gráfica No. 2	
Distribución de la Población por Grupos de Edad.....	25
Gráfica No. 3	
Jefatura de Hogares	26

Índice de Mapas

Mapa No. 1	
Mapa de la Subcuenca del Río Ciri Grande.....	5

Glosario de Siglas

ACP	Autoridad del Canal de Panamá
AED	Academia para el Desarrollo Educativo
ANAM	Autoridad Nacional del Ambiente
AM	Ante Meridiano
AMPYME	Autoridad de la Micro, Pequeña y Mediana Empresa
ANCON	Asociación Nacional para la Conservación de la Naturaleza
BDA	Banco de Desarrollo Agropecuario
BNP	Banco Nacional de Panamá
CCA	Comisiones Consultivas Ambientales Distritales
CEBG	Centro de Enseñanza Básica General
CEFACEI	Centro Familiar y Comunitario de Educación Inicial
CICH	Comisión Interinstitucional de la Cuenca Hidrográfica del Canal de Panamá
CL	Comité Local
CHCP	Cuenca Hidrográfica del Canal de Panamá
COIF	Centro de Orientación Infantil y Familiar
COPEG	Cooperación para la Erradicación del Gusano Barrenador
CSS	Caja del Seguro Social
CTP	Comité Técnico Permanente
CTPA	Comité Técnico Permanente Ampliado
DP	Diagnóstico Participativo
EE	Entidad Ejecutora

ENA	Estrategia Nacional del Ambiente
FIS	Fondo de Inversión Social
FODA	Fortalezas, Oportunidades, Debilidades, Amenazas
FUNDACIÓN PANAMÁ	Fundación de Parques Nacionales y Medio Ambiente
Ha	Hectárea
HD	Honorable Diputado
HL	Honorable Legislador
HR	Honorable Representante
IDAAN	Instituto de Acueductos y Alcantarillados Nacionales
IDHP	Índice de Desarrollo Humano de Panamá
IDIAP	Instituto de Investigaciones Agropecuarias de Panamá
IFARHU	Instituto para la Formación y el Aprovechamiento de Recursos Humanos
IMA	Instituto de Mercadeo Agropecuario
INAC	Instituto Nacional de Cultura
INAFORP	Instituto Nacional de Formación Profesional
INDE	Instituto Nacional de Deportes
INRENARE	Instituto de Recursos Naturales Renovables
IPACOOOP	Instituto Panameño Cooperativo Autónomo
IPAT	Instituto Panameño de Turismo
IRHE	Instituto de Recursos Hidráulicos y Electrificación
ISA	Instituto de Seguro Agropecuario
JAAR	Junta Administradora de Acueducto Rural

JC	Junta Comunal
JICA	Agencia de Cooperación Internacional de Japón
JL	Junta Local
Km.	Kilómetro
M	Metro
MEDUCA	Ministerio de Educación
MEF	Ministerio de Economía y Finanzas
MICI	Ministerio de Comercio e Industrias
MIDA	Ministerio de Desarrollo Agropecuario
MIDES	Ministerio de Desarrollo Social
MINGOB	Ministerio de Gobierno y Justicia
MINSA	Ministerio de Salud
MIT	Manzanillo Internacional Terminal
MITRADEL	Ministerio de Trabajo y Desarrollo Laboral
MIVI	Ministerio de Vivienda
MOP	Ministerio de Obras Públicas
OBC	Organización de Base Comunitaria
OG	Organización Gubernamental
ONG	Organización No Gubernamental
PAI	Plan de Acción Inmediata
PM	Pasado Meridiano
PN	Policía Nacional
PNUD	Programa de Naciones Unidas para el Desarrollo
PRONAT	Programa Nacional de Titulación de Tierras

PTJ	Policía Técnica Judicial
RAE	Real Academia Española
RL	Responsabilidad Limitada
ROCC	Región Occidental
ROR	Región Oriental
R-5	Región 5
S.A.	Sociedad Anónima
SINAPROC	Sistema Nacional de Protección Civil
SONDEAR	Sociedad Nacional para el Desarrollo de Empresas y Áreas Rurales
STRI	Instituto Smithsonian de Investigaciones Tropicales
TdR	Términos de Referencia
ULA	Unidad Local Administradora
USAID	Agencia de los Estados Unidos para el Desarrollo Internacional

**Proyecto “Establecimiento y Fortalecimiento de Comités Locales
por Subcuencas en la Cuenca Hidrográfica del Canal de Panamá”**

**Fondo para la Conservación y Recuperación de la Cuenca
Hidrográfica del Canal de Panamá**

**COMPONENTE ESTABLECIMIENTO DE COMITÉS LOCALES EN
LA REGIÓN ORIENTAL DE LA CUENCA DEL CANAL DE PANAMÁ**

Coordinación General
Lourdes Contreras P.

Coordinación del Componente
Ulpiano Prado

Equipo Técnico

Supervisor
Manuel Pimentel Ortega

Facilitadores
Joel Castillo

Promotores
Dan Oda
Edilma Vásquez
Johanna Aparicio

Edición de Textos
Glenda E. Bonamico

Panamá, 2006

Fuente de Financiamiento: Autoridad del Canal de Panamá - Fondo para la Conservación y Recuperación de la Cuenca Hidrográfica del Canal de Panamá

Unidad Local Administradora: Fundación NATURA

Introducción

PARTE A ANTECEDENTES

La cuenca hidrográfica del canal de Panamá (CHCP) se establece mediante la Ley 44 del 31 de agosto de 1999 y por mandato constitucional es a la Autoridad del Canal de Panamá (ACP) a quien corresponde la administración, mantenimiento, uso y conservación de los recursos hídricos dentro de la misma, con el objetivo de suplir las necesidades de agua dulce que en el presente y en el futuro se demanden para las operaciones del canal de Panamá, así como para usos industriales y residenciales especialmente en el área metropolitana del país, que tiene la mayor concentración de la población.

Para dar cumplimiento a dicho objetivo, mediante la ley 44 se amplían los límites de la cuenca tradicional (región oriental), que ocupa unas 339,649 hectáreas, para incluir la región occidental, que ocupa unas 213,112 hectáreas, lo que totaliza unas 552,761 hectáreas en su conjunto. No obstante, ante la propuesta del Gobierno Nacional de ampliar el canal de Panamá mediante la construcción de un tercer juego de esclusas, se promulga la Ley No. 213 de 2006, que deroga la Ley No. 44, para garantizar a los residentes de la región occidental que la construcción del tercer juego de esclusas no requerirá de nuevos embalses.

La ACP, para cumplir el mandato recibido, crea mediante Acuerdo No. 16 (17 de junio de 1999) la Comisión Interinstitucional de la Cuenca Hidrográfica del Canal de Panamá (CICH), entidad adscrita a esta instancia, cuyo propósito fundamental es coordinar las actividades de los organismos gubernamentales y no gubernamentales con responsabilidad e intereses en dicha cuenca y lograr que las comunidades, con el apoyo y la supervisión de las autoridades y otras entidades encargadas de salvaguardar el patrimonio natural, participen como los principales agentes protectores de sus recursos naturales, con especial énfasis en el recurso hídrico.

A partir del año 2001 se llevan a cabo estudios participativos en los que se recoge la situación socioeconómica, ambiental y organizacional y las aspiraciones y necesidades de las comunidades ubicadas en la Región Occidental de la Cuenca del Canal (ROCC); planes pilotos y ejecución de proyectos en dos subcuencas de ríos de la Región Oriental (ROR) y la organización de la población de estas comunidades en veintitrés comités locales, de los cuales diez y ocho pertenecen a la ROCC y cinco a la ROR.

En el marco de estas acciones, en junio del año 2004 se concluye y presenta el Plan de Acción Inmediata (PAI) que integra los planes de acción de las seis subcuencas priorizadas; cuatro en la ROCC (Coclé del Norte, Toabré, Caño Sucio, Río Indio) y dos en la ROR (subcuenca de los ríos Los Hules–Tinajones y Caño Quebrado).

Con el fin de promover la ejecución de proyectos para demostrar un manejo sostenible en subcuencas piloto seleccionadas, la ACP y la Agencia de los Estados Unidos para el Desarrollo Internacional (USAID) establecen el Fondo para la Conservación y Recuperación de la Cuenca Hidrográfica del Canal de Panamá, mediante el Memorando de Entendimiento del 25 de junio de 2003 (FUNDACIÓN

NATURA TdR, 2005), que ofrece recursos para iniciativas de desarrollo sostenible que puedan ser replicadas en otras subcuencas dentro de la CHCP.

En este fondo, Fundación NATURA es la Unidad Local Administradora (ULA) de los recursos provenientes de la ACP. Uno de los proyectos que inicia la ejecución de esos recursos es esta iniciativa, denominada “Proyecto Establecimiento y Fortalecimiento de Comités Locales por Subcuenca en la Cuenca Hidrográfica del Canal de Panamá”; el proyecto se contrata mediante concurso público en agosto del 2005 y adjudica a la organización no gubernamental Sociedad Nacional para el Desarrollo de Empresas y Áreas Rurales (SONDEAR) en el mes de octubre del mismo año, por un período de veintiún meses, durante los cuales actuará como entidad ejecutora del proceso.

Este proyecto contempla la ejecución de dos componentes interrelacionados entre sí y con el proceso en su conjunto:

1. El componente de *fortalecimiento* a través de acciones de capacitación de diez y ocho comités locales y pobladores en cuatro subcuencas de ríos en la ROCC (Toabré, Río Indio, Coclé del Norte y Caño Sucio) y dos subcuencas en la ROR (Caño Quebrado y Los Hules-Tinajones), con una duración de veintiún meses
2. El componente de *establecimiento de comités locales* a partir de un proceso de organización e investigación participativa en siete subcuencas de ríos en la ROR (Agua Sucia, Chilibre, Chilibrillo, Boquerón, Pequení, Gatún y El El Limón), con una duración de siete meses; este componente se extiende por tres meses adicionales para completar este mismo proceso en las subcuencas de los ríos Cirí Grande y Trinidad y en la micro-cuenca del río Salamanca.

Los comités locales son instancias que la ACP ha venido promoviendo con el propósito de convertirlas en instancias autónomas de coordinación para el manejo socio-ambiental de la CHCP, organizadas bajo criterios de planificación hídrica, que faciliten la concertación de intereses y las aspiraciones de distintos actores sociales en ese territorio y se constituyan en espacios de participación para la gestión socio-ambiental de la cuenca.

En este documento se recoge y presenta el resultado del proceso de organización del comité local e investigación participativa llevado a cabo entre los meses de junio y agosto del 2006 para el tramo alto de la subcuenca del río Trinidad.

PARTE B

OBJETIVOS DEL COMPONENTE

Para ejecutar el componente de establecimiento de comités locales se sigue el lineamiento establecido en los términos de referencia que indican que éstas son áreas propensas a contaminación y deterioro ambiental (sector transístmico) y subcuencas de ríos con mayor aportación de agua y áreas de patrimonio de la ACP

Así, se definieron los siguientes objetivos:

1. Continuar la generación y creación de espacios para el desarrollo de mecanismos que propicien la participación de las comunidades en la toma de decisiones y la gestión integrada del recurso hídrico de la CHCP
2. Fortalecer el proceso de apropiación respecto a sus formas de desarrollo y de relaciones con el ambiente para asegurar un desarrollo sostenible de la región
3. Minimizar la fragilidad organizativa existente, aumentando la capacidad administrativa de las comunidades de la CHCP
4. Aportar, para su integración al Plan de Acción Integral realizado para la ROR los resultados de los diagnósticos y perfiles de proyectos que mitiguen y/o reviertan la situación socio-ambiental existente de la ROR
5. Completar el establecimiento de la estructura participativa de las comunidades de la ROR representadas por los delegados comunitarios y su representación en la CICH

Capítulo I

Localización del Área de Estudio

Para determinar el área de estudio se tomó como referencia la definición de cuenca hidrográfica y sus divisiones en tramos. Una descripción amplia de los criterios para la definición de tramos aparece en el Anexo No. 1.

Apoyados con información cartográfica y reconocimiento en campo, se dividió la subcuenca en tres tramos (alto, medio y bajo) y se determinó que en el tramo alto se localizan las siguientes comunidades:

- Trinidad de Los Cerros
- Trinidad Arriba
- Aguacate Arriba
- Trinidad de Las Minas
- El Cacao
- El Chileno
- El Cocorito
- El Jagua o La Jagua
- Las Tinajas
- Mata Palo o Altamira
- Yerba Buena
- El Limón
- Los Raudales
- Vista Alegre
- Arenal
- Cacaito
- El Cauchal
- El Nazareno

Todas están en el corregimiento de El Cacao, distrito de Capira, provincia de Panamá, y limitan, al norte, con los corregimientos de Caimito, La Trinidad y Ciri Grande, distrito de Capira; al sur, con el corregimiento de Sajalices, distrito de Chame; al este con el corregimiento de Ciri Grande y, al oeste, con los corregimientos de Lídice y Caimito, distrito de Capira.

Mapa No.1
Subcuenca del río Trinidad

Fuente: ACP, Anuario Hidrológico, 1998-2002

Capítulo II

Metodología de Trabajo

PARTE A

MARCO TEÓRICO DE REFERENCIA PARA EL PROCESO DE INVESTIGACIÓN PARTICIPATIVA

1. Conceptuación

Este estudio tiene sus antecedentes teóricos referenciales en estadísticas y técnicas de recolección que aparecen en la propuesta de investigación-acción, cuyo exponente más destacado es el brasileño Paulo Freire. A continuación se hace una descripción sintética de algunos de los principales conceptos y antecedentes a este respecto.

Se entenderá el proceso de *investigación* como la producción de conocimientos, en tanto que la *acción* es la modificación intencional de una realidad dada. La acción implica consecuencias que modifican una realidad específica, independientemente de si la acción tiene éxito, resultados previstos o no. Hay que aclarar que la investigación-acción tiene una relación cercana con los seres humanos reales; este último elemento es el fundamento.

La investigación-acción surge a raíz de la desilusión respecto a la investigación desligada de la realidad y de las acciones sociales. Esta praxis se originó también en la necesidad de optimizar las relaciones entre investigadores e investigados.

El concepto tradicional de investigación-acción proviene del modelo de Lewin sobre las tres etapas del cambio social: descongelación, movimiento, recongelación (Lewin, 1973, pp. 201-216). En estas etapas del cambio social el proceso consiste en:

- Insatisfacción con el actual estado de cosas
- Identificación de un área problemática
- Identificación de un problema específico a ser resuelto mediante la acción
- Formulación de varias hipótesis
- Selección de una hipótesis
- Ejecución de la acción para comprobar hipótesis
- Evaluación de los efectos de la acción
- Generalizaciones

Teniendo la investigación este antecedente, se definirá ahora la investigación participativa como una combinación de investigación, educación-aprendizaje y acción.

La investigación participante es, en sí misma, un método educacional y un poderoso instrumento de concienciación. Ella tiene como objetivos conocer y analizar una realidad. Este método de investigación implica un proceso de aprendizaje propio. El objetivo es la gente misma, “no el adelanto de la ciencia... si la gente no habla hay que provocarla, porque no somos neutrales” (Freire, 1978, p. 7).

La investigación participativa puede caracterizarse como una investigación básicamente cualitativa, en la que pueden incluirse elementos cuantitativos, pero siempre dentro del contexto de una problemática cualitativa.

La investigación participativa es la producción de conocimientos sobre las relaciones dialécticas que se manifiestan en la realidad social, es decir, entre las estructuras objetivas (a nivel macro y micro) y la manera en que se perciben a sí mismos en la relación histórica con estas estructuras. Esta observación epistemológica tiene su consecuencia para el método: es necesario involucrar a los sujetos como investigadores que estudian esa relación dialéctica.

En el método de la investigación participativa se puede involucrar a los sujetos, para lo cual se utilizó diferentes técnicas e instrumentos. No obstante, su selección y empleo se hizo cuidadosamente y bajo criterios metodológicos y características de las áreas de estudio.

En este tipo de trabajo es importante lograr, así mismo, la participación de los organismos gubernamentales y no gubernamentales que trabajan en la zona.

La participación en ese método se visualiza en el diseño y la ejecución de la investigación, pero también en el aprovechamiento de los resultados para las acciones por parte de los sujetos.

2. Metas y Objetivos

Uno de los objetivos principales de la investigación-acción es aclarar las intenciones de la gente que actúa y analizar las relaciones de comunicación y de las estructuras sociales a partir de las acciones. Se trata de conocer la forma en que la gente interpreta las estructuras sociales para desarrollar actividades comunes a través de sus organizaciones.

No es el conocimiento práctico el objetivo de la investigación-acción, sino el comienzo (Moser, 1978, p. 153). El “descubrimiento” se transforma en la base del proceso de concienciación. Esto significa que el conocimiento no es en sí mismo “verdadero” por cuanto expresa las estructuras de poder en la sociedad.

La generalización de conocimientos no significa -per se- una meta de la investigación-acción, sino la destrucción de los aspectos mitológicos que rodean tanto al conocimiento de los investigadores como al de los prácticos”... (Moser, 1978, p. 254).

1. Fases de Ejecución del Proceso de Investigación Participativa

A continuación se describe el proceso llevado a cabo en el tramo alto de la subcuenca del río Trinidad y los resultados obtenidos.

1.1 Reconocimiento, promoción y divulgación del proyecto

La estrategia de trabajo consideró el hecho de que este tramo es una zona con características rurales, por la cantidad y condiciones de las viviendas y la disponibilidad de los servicios básicos y de saneamiento.

Con este propósito, en una primera intervención se realizó visitas domiciliarias, entrevistas y reuniones con autoridades locales y funcionarios de instituciones públicas; una segunda intervención en campo permitió identificar y contactar a OBC y líderes locales. Además, se promovió el proyecto mediante la distribución de panfletos y volantes y la colocación de afiches y pancartas en las comunidades.

El nexo de colaboración y coordinación que mantienen las OBC del tramo es la herencia dejada por varios proyectos; algunos ejemplos de ello son la Asociación de Productores y Productoras de la Cuenca Alta del Canal de Panamá (APRODECA), la Asociación Rural de Capacitación de El Cacao (ARCA) y el Comité Comunitario de Desarrollo Sostenible (CCDS) que, junto con el Centro de Desarrollo Sostenible Ambiental (CEDESAM), cooperaron con el equipo técnico facilitando el acercamiento a organizaciones de la comunidad identificadas por tener mayor predominio y activismo.

a. Número de eventos, fecha de realización de las reuniones y participación comunitaria

En la etapa de promoción e inducción se efectuó un total de dieciocho reuniones, con una participación de cuatrocientas veintiún personas mayores de 18 años, doscientos treinta y cinco hombres y ciento ochenta y seis mujeres (Cuadro No. 1).

El Cuadro No. 1 refleja el total de personas que asistió a los diferentes eventos, por día; sin embargo, ochenta y nueve personas repitieron su asistencia a las reuniones de promoción; por eso, la participación reflejada es de trescientos treinta y dos personas (Cuadro No. 2).

A pesar que el Censo de Población y Vivienda caracteriza a Cacaito, El Cocorito, El Limón, El Nazareno, Arenal y El Cauchal como comunidades, en la práctica ellas son un sector de alguna comunidad; sin embargo, sus moradores pidieron que se les tomara en cuenta en todo el proceso.

El hecho que APRODECA se sumara al proceso facilitó la promoción, ya que sus miembros provienen de diferentes comunidades; igualmente, a través de ARCA se estableció contacto con diferentes líderes.

*Cuadro No. 1
Cronograma de Reuniones de Promoción y Divulgación del Proyecto*

Fecha	Comunidad	Lugar del Evento	Participantes		
			Total	H	M
Total			421	235	186
%			100	55.8	44.2
31-4-2006	El Cacao	Corregiduría	1		1
2-6-2006	Nueva Arenosa	MIDA	2	2	
31-5-2006	El Cacao	Escuela de El Cacao	1		1
31-5-2006	El Cacao	ANAM-CEDESO	4	3	1
31-5-2006	El Cacao	Puesto de salud	1		1
14-6-2006	El Cacao	Local de APRODECA	26	7	19
15-6-2006	El Cacao	Local de TRIPLE C	13	11	2
15-6-2006	El Nazareno	Sector de El Nazareno	8	3	5
16-6-2006	Aguacate	Casa local y escuela de Aguacate	32	9	23
20-6-2006	El Cacao	Escuela de El Cacao	2	2	
21-6-2006	Altamira	En la comunidad	16	10	6
21-6-2006	Arenal	En la comunidad	12	7	5
21-6-2006	El Cauchal	En la comunidad	17	8	9
21-6-2006	Trinidad Arriba	En la comunidad	13	8	5
21-6-2006	El Jagua	En la comunidad	7	5	2
21-6-2006	Yerba Buena	En la comunidad	8	2	6
22-6-2006	El Limón- Los Raudales	En la comunidad	10	5	5
22-6-2006	Vista Alegre	En la comunidad	20	6	14
22-6-2006	Trinidad de las Minas	En la comunidad	12	7	5
28-6-2006	El Cacao	Local de CEDESO-ANAM	216	140	76

Fuente: SONDEAR, informes de actividades de promoción, 2006

b. Representatividad, cobertura y distribución espacial de los participantes

La representatividad en las reuniones de promoción y divulgación fue del 21.6% del total de la población mayor de 18 años (Cuadro No. 2).

Cuadro No. 2
 Participación de las Comunidades en las Reuniones de Promoción y Divulgación

Comunidad	Población (Mayor de 18 años)	Participación	%
Total	1.534	332	21.6
Trinidad de los Cerros o El Cruce	64	17	26.6
Trinidad Arriba	85	21	24.7
Aguacate Arriba	144	60	41.7
Trinidad de las Minas	322	20	6.2
El Cacao	356	17	4.8
El Chileno	61	6	9.8
El Cocorito	2	0	0
El Jagua o La Jagua	42	16	38.1
Las Tinajas	18	1	5.6
Mata Palo o Altamira	31	29	93.5
Yerba Buena	49	23	46.9
El Limón o Los Raudales	82	22	26.8
Vista Alegre	177	54	30.5
Arenal	17	14	82.4
Cacaito	17	0	0
El Cauchal	35	25	71
El Nazareno	32	7	22

Fuente: Contraloría General de la República, Panamá, 2000 SONDEAR, informes de actividades de promoción, 2006

En los censos de 1990 y 2000, Cacaito aparece como una comunidad pero, de acuerdo con los participantes, es un sector de la comunidad de El Cacao.

Un revisión de datos confirmó que El Limón y Los Raudales es una sola comunidad; por lo tanto los participantes de El Limón son las mismas personas de Los Raudales.

De El Cocorito no hubo participación ya que se trata de fincas, no de una comunidad.

c. Forma en que mujeres y jóvenes fueron integrados en la promoción del proyecto

La estrategia utilizada para incorporar mujeres y jóvenes fue realizar visitas domiciliarias y acercarse a las organizaciones que los agrupan, como APRODECA, Triple C, club de padres de familia, juntas locales, comités de agua, iglesias y clubes deportivos, entre otros.

En las listas de asistencia a los eventos realizados, cuya síntesis se presenta en el Cuadro No. 3, se observa una mayor participación de la población masculina (57%); una de las razones que limitó la participación de la mujer fue su condición de administradora del hogar.

*Cuadro No. 3
 Participación por Género en las Reuniones de Promoción y Divulgación*

Comunidad	Total	H	%	M	%
Total	332	190	57.2	142	42.8
Trinidad de los Cerros o El Cruce	17	13	76.5	4	23.5
Trinidad Arriba	21	14	67.7	7	33.3
Aguacate Arriba	60	25	42.7	35	58.3
Trinidad de las Minas	20	10	50.0	10	58.3
El Cacao	17	11	65.7	6	35.3
El Chileno	6	6	100.0	0	0
El Jagua o La Jagua	16	11	69.8	5	32.1
Las Tinajas	1	1	100.0	0	0
Mata Palo o Altamira	29	20	69.0	9	31.0
Yerba Buena	23	14	60.0	9	39.1
El Limón- Los Raudales	22	16	72.7	6	27.3
Vista Alegre	54	28	51.9	26	48.1
Arenal	14	7	50.0	7	50.0
El Cauchal	25	11	44.0	14	56.0
El Nazareno	7	3	43.9	4	57.1

Fuente: SONDEAR, listas de asistencia a reuniones, 2006

Por otro lado, estas zonas tienen un perfil rural, donde la participación femenina es significativa en las organizaciones existentes, lo cual ha permitido que las mujeres adquieran un rol más protagónico en el desarrollo de sus respectivas comunidades.

1.2 *Ejecución de los talleres de diagnóstico participativo y selección de delegados*

a. Número de eventos, fecha de realización de los talleres y participación comunitaria

El taller de diagnóstico participativo y selección de delegados comunitarios se llevó a cabo en un día, y en él participó un total de doscientas treinta y siete personas mayores de edad y dieciséis menores de edad (Cuadro No. 4).

Cuadro No. 4
 Cronograma de Ejecución del Taller de Diagnóstico Participativo

Fecha	Comunidad / Sector	Lugar del evento	Participantes		
			Total	Hombres	Mujeres
Total			237	145	92
%			100	61.1	38.8
4/7/2006	Trinidad de los Cerros o El Cruce Trinidad Arriba Aguacate Arriba Trinidad de las Minas El Cacao El Chileno El Jagua o La Jagua Las Tinajas Mata Palo o Altamira Yerba Buena El Limón-Los Raudales Vista Alegre Arenal Cacaíto El Cauchal El Nazareno	Local de CEDESAM-ANAM	237	145	92

Fuente: SONDEAR, informes de eventos, 2006

Algunos de los presentes habían asistido a otros talleres de diagnóstico participativo, lo que representó una fortaleza para el grupo porque contaban con un conocimiento previo que facilitó el proceso.

b. Representatividad, cobertura y distribución espacial de los participantes

La representatividad de participación en el tramo alto fue del 15.4% de la población adulta (mayor de 18 años) de las comunidades del tramo alto de la subcuenca del río Trinidad.

La mayor representatividad la tuvo Altamira (74.1%), seguida de Yerba Buena (51.0%), Trinidad de Los Cerros (42.1%) y Aguacate Arriba (30.5%).

Cuadro No. 5
Participación de las Comunidades en los Talleres de Diagnóstico Participativo

Comunidad	Población (Mayor de 18 años)	Participación	%
Total	1.534	237	15.4
Trinidad de Los Cerros o El Cruce	64	27	42.1
Trinidad Arriba	85	18	21.1
Aguacate Arriba	144	44	30.5
Trinidad de las Minas	322	16	4.9
El Cacao	356	14	3.9
El Chileno	61	14	22.9
El Jagua o La Jagua	42	10	23.8
Las Tinajas	18	2	11.1
Mata Palo o Altamira	31	23	74.1
Yerba Buena	49	25	51.0
El Limón o Los Raudales	82	12	14.6
Vista Alegre	177	19	10.7
Arenal	17	3	17.6
El Cocorito	2	0	0.0
Cacaíto	17	1	5.8
El Cauchal	35	9	25.7
El Nazareno	32	0	0.0

Fuente: Contraloría General de la República, 2000. SONDEAR, listas de asistencia de talleres de diagnóstico participativo, 2006

El Cuadro No. 5 no refleja la asistencia de gente de El Nazareno porque es un sector de Vista Alegre; al anotarse en la lista de asistencia, los moradores se registraron como miembros de la comunidad de Vista Alegre.

La participación en términos de cobertura y distribución espacial se considera positiva, ya que se contó con representatividad de todas las organizaciones existentes en el área; por otra parte, los participantes hicieron un gran esfuerzo, porque muchos tuvieron que caminar largas distancias por malos caminos y en época de lluvias.

c. Forma en que mujeres y jóvenes fueron integrados en la etapa de ejecución de los talleres de diagnóstico

La estrategia utilizada en esta fase fue similar a la etapa anterior; no obstante vale la pena destacar que la participación de las mujeres, aunque menor, se dio de manera natural y no hubo que hacer mayor énfasis para lograrla (Cuadro No. 6).

Una de las actividades finales de los talleres de diagnóstico participativo fue la selección de delegados comunitarios; para ello, se presentó un perfil mínimo de capacidades y cualidades que debía reunir un delegado o delegada (Anexo No. 2).

Con el apoyo de este perfil y los criterios acordados, se orientó a jóvenes y mujeres sobre la importancia de su participación en

este proceso, especialmente destacando la importancia de lograr equidad en la participación de hombres y mujeres, así como de tomar en cuenta diferentes segmentos de edad para garantizar que se incorporara la experiencia de los adultos y el dinamismo de la juventud.

*Cuadro No. 6
Participación por Género y Edad en los Talleres de Diagnostico Participativo*

Comunidad	Participantes			Rangos de Edad		
	Total	H	M	18-38	39-60	60 y más
Total	237	145	92	106	87	41
%	100	61.1	38.8	44.7	36.7	17.2
Trinidad de los Cerros o El Cruce	27	13	12	9	15	3
Trinidad Arriba	18	16	2	9	6	3
Aguacate Arriba	44	22	22	23	12	9
Trinidad de las Minas	16	11	5	4	3	9
El Cacao	14	11	3	7	6	1
El Chileno	14	11	3	10	3	1
El Jagua o La Jagua	10	7	3	4	2	4
Las Tinajas	2	1	1		2	
Mata Palo o Altamira	23	17	6	7	11	5
Yerba Buena	25	17	8	13	10	2
El Limón- Los Raudales	12	11	1	7	2	3
Vista Alegre	19	11	8	7	11	1
Arenal	3	3	0			
Cacaito	1	1	0	1	0	0
El Cauchal	9	5	4	5	4	0
El Nazareno						

Fuente: SONDEAR, Informes de eventos, 2006

Los participantes del sector de El Nazareno se registraron como miembros de Aguacate; por eso no se logró determinar la cantidad exacta de participantes en el taller.

Los moradores de los sectores del Cacaito, Los Raudales, El Nazareno, Arenal y El Cauchal decidieron tener representatividad tanto en los talleres como en la escogencia de sus delegados.

1.3 Etapa de validación y selección de delegados principales y suplentes
Esta etapa se hizo después de la ejecución de los talleres de diagnóstico participativo y se desarrolló en dos talleres.

La primera jornada se llevó a cabo el 19 de julio del 2006, en la escuela de Nueva Arenosa, en la comunidad del mismo nombre, de 7:00 am a 4:00 pm.

Participó un total de treinta y cinco personas, treinta hombres y cinco mujeres; de ellas, treinta eran delegados y cinco, invitados.

La agenda incluyó las siguientes actividades:

- Presentación y validación de los resultados del diagnóstico participativo agrupados en las siguientes categorías:
 - Situación de los recursos naturales
 - Condiciones de la infraestructura comunitaria, incluyendo viviendas
 - Generación de ingresos (actividades económicas y productivas)
 - Identificación de problemas (ambientales, sociales, económicos y organizativos)
- Elaboración participativa de la matriz de análisis de conflictos
- Priorización de los problemas identificados

La segunda jornada tuvo lugar el día 20 de julio del 2006, en la escuela de Nueva Arenosa, de 7:00 am a 4:00 pm y a ella asistió un total de treinta y seis personas, treinta y un hombres y cinco mujeres; entre ellas hubo treinta y un delegados y cinco invitados.

La agenda de trabajo incluyó las siguientes actividades:

- Capacitación por parte del equipo técnico de SONDEAR en la elaboración participativa de perfiles de proyectos que contribuyan a eliminar o disminuir los problemas sociales, económicos u organizativos de las comunidades que conforman el tramo
- Elaboración participativa de cuatro perfiles de proyectos
- Selección de los delegados principales y suplentes del tramo alto de la subcuenca del río Trinidad
- Selección del nombre del comité local del tramo alto de la subcuenca del río Trinidad
- Aplicación de ficha sobre necesidades de fortalecimiento y áreas de capacitación a los delegados que conforman el comité local del tramo alto de la subcuenca del río Trinidad

1.4 *Etapa de devolución a la comunidad*

Esta fase consiste en la presentación y entrega a la comunidad de los resultados finales, a través de sus delegados principales, así como a las autoridades, funcionarios y demás actores involucrados en el proyecto y en el área de interés. La entrega se ha programado para el

mes de septiembre, por lo que sus resultados no se incorporan en el documento.

2. Mecanismos que Facilitaron la Participación Comunitaria

Entre los mecanismos que facilitaron la participación comunitaria sobresale la promoción hecha por medio de visitas a las sedes de las OBC y a las comunidades, colocación de pancartas alusivas al proyecto y reuniones comunitarias con el propósito de dar a conocer los antecedentes, los objetivos y el alcance del proyecto, completar el proceso de investigación, establecer los mecanismos de organización y selección de los delegados y establecimiento de los comités y elegir lugares y horarios apropiados para el desarrollo de los talleres.

El proceso incluyó entrevistas a actores claves con ingerencia en el tramo alto de la subcuenca del río Trinidad.

3. Cronograma de Actividades

el proceso de investigación participativa se inició a mediados del mes de junio y concluyó en agosto.

El proceso de investigación fue continuo, complementario y simultáneo; para recoger de manera formal datos de fuente primaria se aplicó encuestas y se llevó a cabo entrevistas a diferentes actores pertenecientes a las organizaciones gubernamentales (OG), OBC y otros identificados en el área.

Cuadro No. 7
Cronograma de Actividades Ejecutadas para la Investigación

Actividades	Año 2006			
	Junio	Julio	Agosto	Septiembre
Reconocimiento de área	X			
Promoción del proyecto	X	X	X	
Reuniones de inducción	X	X		
Talleres de diagnóstico participativo		X	X	
Talleres de validación del diagnóstico y selección de principales y suplentes		X	X	
Evento de instalación formal del comité local y devolución de resultados (*)				X

Fuente: SONDEAR, cronograma de actividades 2006.

*Programado y sujeto a cambio en acuerdo con ULA- CICH –ACP y comunidad.

Las primeras acciones se enmarcaron en recopilar y organizar información, estudios, mapas y otros medios auxiliares que contribuyeran a tener un panorama real y objetivo que facilitara el trabajo en campo en el área de intervención del proyecto.

Luego se pasó a la consulta directa mediante ochenta y siete entrevistas, así: diez a funcionarios gubernamentales involucrados en la subcuenca del río Trinidad; una a ONG y setenta y cuatro a OBC.

El Anexo No. 4 presenta el compendio de este esfuerzo.

La segunda mitad del mes de agosto se dedicó a revisar la información y a analizar, procesar y documentar el proceso.

Capítulo III

Resultados del Diagnóstico Participativo

A continuación se presenta el análisis de los resultados obtenidos en el proceso de investigación participativa, para lo que se hace una división en dos segmentos.

El primer segmento presenta un análisis técnico con base en todos los datos recabados de fuentes secundarias (estudios, censos, estadísticas) y de los aportes de los participantes en reuniones informativas y de consulta, entrevistas con actores relevantes involucrados y talleres de diagnóstico participativo.

El segundo segmento se basa en la presentación de los resultados obtenidos con la aplicación y uso de las herramientas (técnicas) participativas durante los talleres de diagnóstico participativo, tal cual fueron elaboradas por los participantes.

PARTE A RESULTADOS GENERALES

1. Caracterización Socioeconómica de las Comunidades del Tramo Alto de la Subcuenca del Río Trinidad

1.1 *División político-administrativa del tramo alto de subcuenca del río Trinidad*

Todas las comunidades del tramo alto están ubicadas en el corregimiento de El Cacao, distrito de Capira, provincia de Panamá.

El Anexo No. 4 incluye la lista de las autoridades locales de acuerdo a criterios político-administrativos.

1.2 *Indicadores sociales y de servicios básicos*

a. Aspectos demográficos

- *Población*

La población total es de dos mil trescientos sesenta y dos habitantes; la tasa de crecimiento 1990-2000 es del 20.9% (Cuadro No. 8).

*Cuadro No. 8
 Población por Comunidad*

Comunidades	1990 (habitantes)	2000 (habitantes)	% 2000	Var. % 00/90
Totales	2,362	2,856	100	20.9
Trinidad de los Cerros	76	126	4.4	65.8
Trinidad Arriba	202	161	5.6	-20.3
Aguacate Arriba	25	263	9.2	952
Trinidad de las Minas	506	607	21.2	20.0
El Cacao	482	609	21.2	26.3
El Chileno	102	132	4.6	29.4
El Cocorito	4	2	0.1	-50
El Jagua o La Jagua	62	88	3.1	41.9
Las Tinajas	68	30	1.1	-55.9
Mata Palo o Altamira	119	54	1.9	-54.6
Yerba Buena	46	112	4	143.5
El Limón	53	68	2.4	28.3
Los Raudales	47	71	2.5	51.1
Vista Alegre	305	333	11.7	9.2
Arenal	56	33	1.2	-41.1
Cacaito	46	32	1.1	-30.4
El Cauchal	92	72	2.5	-21.7
El Nazareno	71	63	2.2	-11.3

Fuente: Contraloría General de la República 1990 y 2000

- **Sexo**
 La población es un 53.7% masculina (Cuadro No. 9).

*Cuadro No. 9
 Estructura de la Población por Sexo*

Comunidad	1990			2000		
	Total	M	H	Total	M	H
Total	2,362	1,067	1,295	2,856	1,323	1,533
%	100	45.2	54.8	100	46.3	53.7
Trinidad de los Cerros	76	35	41	126	60	66
Trinidad Arriba	202	91	111	161	71	90
Aguacate Arriba	25	9	16	263	117	146
Trinidad de las Minas	506	225	281	607	289	318
El Cacao	482	210	272	609	270	339
El Chileno	102	41	61	132	63	69
El Cocorito	4	2	2	2	1	1
El Jagua o La Jagua	62	26	36	88	32	56
Las Tinajas	68	29	39	30	9	21
Mata Palo o Altamira	119	54	65	54	29	25
Yerba Buena	46	21	25	112	52	60
El Limón	53	26	27	68	30	38
Los Raudales	47	22	25	71	41	30
Vista Alegre	305	147	158	333	161	172
Arenal	56	22	34	33	16	17
Cacaito	46	24	22	32	14	18
El Cauchal	92	53	39	72	38	34
El Nazareno	71	30	41	63	30	33

Fuente: Contraloría General de la República 1990 y 2000

- **Edad**
Según datos censales, el 53% de la población es mayor de 18 años (Cuadro No. 10).

*Cuadro No. 10
Población Adulta*

Comunidad	1990		2000	
	Población Total	De 18 años y más de edad	Población Total	De 18 años y más de edad
Total	2,362	1,152	2,856	1,534
%	100	48.8	100	53.0
Trinidad de los Cerros	76	31	126	64
Trinidad Arriba	202	102	161	85
Aguacate Arriba	25	13	263	144
Trinidad de las Minas	506	250	607	322
El Cacao	482	254	609	356
El Chileno	102	52	132	61
El Cocorito	4	1	2	2
El Jagua o La Jagua	62	29	88	42
Las Tinajas	68	30	30	18
Mata Palo o Altamira	119	62	54	31
Yerba Buena	46	16	112	49
El Limón	53	31	68	47
Los Raudales	47	23	71	35
Vista Alegre	305	136	333	177
Arenal	56	32	33	17
Cacaito	46	20	32	17
El Cauchal	92	38	72	35
El Nazareno	71	32	63	32

Fuente: Contraloría general de la República 1990 y 2000.

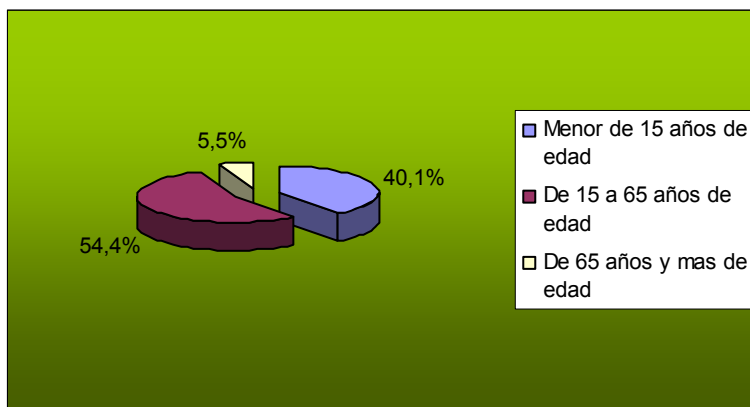
La estructura etárea es la siguiente: 40.1% de la población es menor de 15 años; 54.4% tiene entre 15 y 64 años; 5.5% tiene 65 años y más de edad (Cuadro No. 11).

*Cuadro No. 11
 Población de las Comunidades por Grupo de Edad*

Comunidades	Rango de Edades			
	Población Total	Menor de 15 años de edad	De 15 a 64 años de edad	De 65 años y más de edad
Total	2,856	1,146	1,553	157
%	100	40.1	54.4	5.5
Trinidad de los Cerros	126	54	66	6
Trinidad Arriba	161	62	93	6
Aguacate Arriba	263	90	155	18
Trinidad de las Minas	607	248	321	38
El Cacao	609	221	351	37
El Chileno	132	64	63	5
El Cocorito	2	0	1	1
El Jagua o La Jagua	88	38	48	2
Las Tinajas	30	10	19	1
Mata Palo o Altamira	54	22	26	6
Yerba Buena	112	53	52	7
El Limón	68	35	30	3
Los Raudales	71	32	35	4
Vista Alegre	333	128	190	15
Arenal	33	15	15	3
Cacaíto	32	15	16	1
El Cauchal	72	31	38	3
El Nazareno	63	28	34	1

Fuente: Contraloría General de la República 2000

*Gráfica No. 1
 Distribución de la Población según Grupo de Edad*



Fuente: Contraloría General de la República 2000

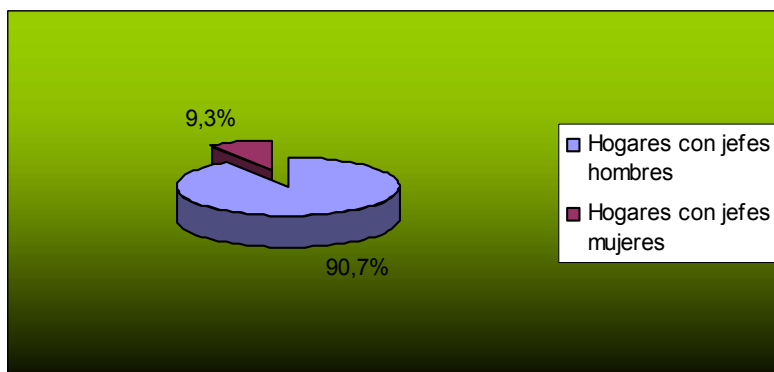
- **Jefatura de los hogares**
De acuerdo a datos censales, 90.7% de los hogares tiene jefes del sexo masculino (Cuadro No. 12).

*Cuadro No. 12
Jefatura de Hogares*

Comunidades	Total	Hogares con jefes hombres	Hogares con jefas mujeres
Total	604	548	56
%	100	90.7	9.3
Trinidad de los Cerros	25	20	5
Trinidad Arriba	36	32	4
Aguacate Arriba	63	58	5
Trinidad de las Minas	128	116	12
El Cacao	133	118	15
El Chileno	25	24	1
El Cocorito	1	1	0
El Jagua o La Jagua	15	15	0
Las Tinajas	9	7	2
Mata Palo o Altamira	15	14	1
Yerba Buena	20	20	0
El Limón	14	12	2
Los Raudales	15	14	1
Vista Alegre	65	60	5
Arenal	6	5	1
Cacaito	7	6	1
El Cauchal	16	15	1
El Nazareno	11	11	0

Fuente: Contraloría General de la República 2000.

*Gráfica No. 2
Jefatura de Hogares*



Fuente: Contraloría General de la República 2000

b. Situación educativa

- **Nivel educativo de la población**
La población del tramo alto tiene un promedio de siete años de educación aprobados; un aspecto importante que ha condicionado el nivel educativo es el acceso a centros de educación secundaria (Cuadro No. 13).

*Cuadro No. 13
Población con Menos de Tercer Grado de Primaria Aprobado*

Comunidad	Población total	Con menos de tercer grado de primaria aprobado.
Total	2856	320
%	100	11.2
Trinidad de los Cerros	126	16
Trinidad Arriba	161	24
Aguacate Arriba	263	40
Trinidad de las Minas	607	61
El Cacao	609	46
El Chileno	132	19
El Cocorito	2	2
El Jagua o La Jagua	88	6
Las Tinajas	30	10
Mata Palo o Altamira	54	6
Yerba Buena	112	13
El Limón	68	9
Los Raudales	71	10
Vista Alegre	333	37
Arenal	33	3
Cacaito	32	3
El Cauchal	72	10
El Nazareno	63	5

Fuente: Contraloría General de la República 2000

- **Oferta y acceso al sistema educativo**
El tramo alto tiene escuelas primarias en Vista Alegre, Yerba Buena, El Jagua, Altamira, Trinidad de las Minas, El El Limón–Los Raudales, El Cacao y Aguacate.

Solamente El Cacao tiene un ciclo básico al que acuden jóvenes de otras comunidades.
- **Analfabetismo**
Del total de la población en edad escolar, se estima una tasa de analfabetismo de 11.2% (Cuadro No. 14).

Cuadro No. 14
Población Analfabeta

Comunidad	2000		
	Total	Analfabeta	%
Total	2856	227	100
Trinidad de los Cerros	126	7	5.6
Trinidad Arriba	161	13	5.7
Aguacate Arriba	263	25	11.1
Trinidad de las Minas	607	45	19.8
El Cacao	609	39	17.2
El Chileno	132	17	7.5
El Cocorito	2	1	0.4
El Jagua o La Jagua	88	6	2.6
Las Tinajas	30	7	3.1
Mata Palo o Altamira	54	4	1.8
Yerba Buena	112	6	2.6
El Limón	68	6	2.6
Los Raudales	71	7	3.1
Vista Alegre	333	27	11.9
Arenal	33	2	0.9
Cacaito	22	3	1.3
El Cauchal	72	7	3.1
El Nazareno	63	5	2.2

Fuente: Censos Contraloría General de la República 2000.

c. Situación de la vivienda

Las comunidades del tramo presentan un patrón de desarrollo característico de comunidades rurales y, en términos de vivienda, la mayoría tiene paredes y pisos de cemento.

- *Cantidad y condiciones*

En el tramo hay un total de seiscientos cuatro viviendas que forman un patrón de asentamiento nucleado a lo largo de la vía principal y de las vías internas, con algunos casos de viviendas dispersas (Cuadro No. 15).

*Cuadro No.15
 Cantidad de Viviendas*

Comunidad	1990	2000
Total	535	604
Trinidad de los Cerros	16	25
Trinidad Arriba	47	36
Aguacate Arriba	51	63
Trinidad de las Minas	104	128
El Cacao	110	133
El Chileno	23	25
El Cocorito	1	1
El Jagua o La Jagua	12	15
Las Tinajas	15	9
Mata Palo o Altamira	25	15
Yerba Buena	7	20
El Limón	14	14
Los Raudales	9	15
Vista Alegre	53	65
Arenal	11	6
Cacaito	9	7
El Cauchal	16	16
El Nazareno	12	11

Fuente: Contraloría General de la República 2000

En la periferia hay viviendas más dispersas, con piso de tierra, paredes de bloques y madera, techo de zinc y de penca y ventanas con ornamentales.



Vivienda típica en Trinidad de los Cerros



Vivienda típica en Yerba Buena

Gran parte de las comunidades de este tramo es producto de colonizaciones espontáneas.

El Cuadro No. 16 presenta las principales condiciones de las viviendas, entre las que se destacan las siguientes:

- 95% tiene servicio sanitario (en su mayoría, letrinas).
- 84% no tiene energía eléctrica (utiliza guarichas con kerosene, velas o baterías de vehículos).
- 81% cocina con leña.
- 63% tiene piso de tierra.
- 18% carece de agua potable.

Cuadro No. 16
Condiciones Generales de las Viviendas

Comunidad	1990						2000					
	Total	Piso de tierra	Sin agua potable	Sin servicio Sanitario	Sin energía eléctrica	Cocinan con leña	Total	Piso de tierra	Sin agua potable	Sin servicio sanitario	Sin energía eléctrica	Cocinan con leña
Total	535	405	331	138	493	501	604	379	111	29	508	490
%	100	75.7	61.9	25.8	92.2	93.6	100	62.7	18.4	4.8	84.1	81.1
Trinidad de los Cerros	16	15	10	8	16	16	25	20	8	4	25	24
Trinidad Arriba	47	37	40	18	47	47	36	24	13	4	26	33
Aguacate Arriba	51	48	26	17	51	47	63	51	10	2	63	48
Trinidad de las Minas	104	86	49	23	93	98	128	91	8	1	100	110
El Cacao	110	43	28	14	82	88	133	22	8	4	68	73
El Chileno	23	22	23	14	23	23	25	22	5	1	25	22
El Cocorito	1	1	1	0	1	1	1	0	0	0	0	0
El Jagua o La Jagua	12	10	6	4	12	12	15	14	10	3	15	15
Las Tinajas	15	14	10	4	15	15	9	7	0	0	9	7
Mata Palo o Altamira	25	21	18	0	25	25	15	10	3	0	15	14
Yerba Buena	7	7	7	6	7	7	20	19	0	0	20	20
El Limón	14	12	13	8	13	14	14	13	13	0	14	14
Los Raudales	9	5	9	6	8	9	15	13	8	5	15	12
Vista Alegre	53	40	49	6	52	52	65	40	14	3	65	60
Arenal	11	11	9	1	11	11	6	5	4	1	5	6
Cacaíto	9	8	7	3	9	8	7	3	6	1	6	7
El Cauchal	16	16	14	0	16	16	16	16	1	0	16	16
El Nazareno	12	9	12	6	12	12	11	9	0	0	11	9

Fuente: Contraloría General de la República, Censos Nacionales de Población y Vivienda, Panamá, 1990, 2000

d. Sector salud

- **Atención de salud a la población**
Los moradores del tramo acuden al centro de salud en El Cacao, donde atienden un doctor de medicina general y una enfermera y que tiene una ambulancia. La percepción de los usuarios es que este centro es muy pequeño y no cubre la demanda, escasea el personal, carece de algunas especialidades, con frecuencia faltan medicamentos, materiales e insumos y el horario de atención es muy restringido.
- **Alcantarillado, aguas negras y disposición de basura**
El tramo no tiene un sistema de alcantarillado; sólo se observan drenajes superficiales al costado de la vía pavimentada a la altura de Trinidad de las Minas y en algunos tramos antes de acceder a la comunidad de Trinidad de las Minas.

La mayoría de las viviendas tiene letrinas, muchas de ellas saturadas y otras, defectuosas o mal construidas, sin mantenimiento, todo lo cual agrava la contaminación de los cuerpos de agua con material fecal.

No hay sistema de recolección de basura. En este sentido, cabe señalar que gran parte de los residuos y desechos por parte de esta población puede ser reciclada; por tal razón, varios participantes apoyaron la idea de desarrollar acciones orientadas a reutilizar los desperdicios, lo que también podría generar un ingreso económico para la población.

e. Indicadores económicos

- *Ocupación e ingreso*

La población ocupada en el tramo percibe sus ingresos mayoritariamente del sector agropecuario, sobre todo de la venta de maíz y ñame (Cuadro No. 17).

La mediana de ingreso mensual del hogar es B/.80.71 (Censos, 2000).

Cuadro No. 17
Población Económicamente Activa y No Económicamente Activa

Comunidades	Ocupada	Desocupada	Ocupada en Actividades Agropecuarias	Población No Económicamente Activa
Total	826	122	606	1098
Trinidad de los Cerros	30	5	26	48
Trinidad Arriba	57	4	57	56
Aguacate Arriba	93	9	75	95
Trinidad de las Minas	181	17	124	238
El Cacao	186	7	89	266
El Chileno	39	7	37	35
El Cocorito	1	0	1	1
El Jagua o La Jagua	20	4	19	35
Las Tinajas	9	0	8	17
Mata Palo o Altamira	15	1	14	19
Yerba Buena	34	5	34	33
El Limón	19	1	17	24
Los Raudales	10	7	10	29
Vista Alegre	97	29	69	124
Arenal	4	3	1	13
Cacaito	7	4	7	12
El Cauchal	17	3	15	32
El Nazareno	7	16	3	21

Fuente: Contraloría General de la República 2000

El excedente de la producción agrícola se destina a la comercialización y el principal mercado está ubicado en La Chorrera; sin embargo, la mayoría de los productores se vé afectada porque los intermediarios compran a precios irrisorios.

- *Sector de pequeños negocios*
El Cacao tiene dos restaurantes, seis kioscos o tiendas, una cantina y un taller de ebanistería.

Trinidad de Las Minas tiene cinco kioscos.

El Limón-Los Raudales tiene cuatro kioscos.

Trinidad Arriba tiene dos kioscos.

Yerba Buena tiene un kiosco.

El Nazareno tiene un kiosco.

- *Sector industrias*
En el tramo no se desarrolla ninguna actividad industrial.
- *Sector construcción*
Este sector está poco desarrollado; algunas personas se dedican a la construcción de manera eventual.

f. Infraestructura comunitaria

- *Sector vialidad (carreteras, caminos, puentes, vados)*
La vía está asfaltada desde la carretera Panamericana, a la altura de la entrada de Ollas Arriba, hasta Trinidad de Las Minas; sin embargo, antes de llegar a El Cacao, las vías internas son cortes de camino de grava y tierra.

En ambos casos, no hay un buen sistema de desagüe, lo cual deteriora las vías y trae como consecuencia deficiencias en el servicio del transporte y dificultad para el desplazamiento peatonal y vehicular en dichas áreas, entre otras.



Condición del camino entre el cruce de Trinidad y Aguacate Arriba

En algunos casos, los caminos de penetración o carreteras de tierra y piedra han sido mejorados por gestión de la misma comunidad; tal es el caso de Altamira y Yerba Buena.

Todas las vías de acceso carecen de aceras para peatones.

Algunos caminos carecen de vados y puentes para transitar sobre ríos y quebradas.

- ***Electricidad***

De acuerdo a los resultados del diagnóstico participativo se requiere ampliar la cobertura del suministro eléctrico en comunidades como Cacaito, El Cacao, Trinidad de las Minas y Trinidad de Los Cerros, que sí tienen con luz eléctrica.

Hay comunidades que no tienen luz eléctrica; tal es el caso de Vista Alegre, El Chileno, El Limón, El Cauchal, Aguacate Arriba, Arenal, Altamira, El Nazareno, Trinidad Arriba, El Jagua y Yerba Buena.

Quienes carecen de luz eléctrica utilizan guarichas o linternas, entre otras.

Solo existe un teléfono público en El Cacao, que está dañado; en la abarrotería Los Portales se alquila un teléfono celular con antena.

- ***Seguridad pública***

En el tramo no hay estación de policía.

- *Iglesias*
En casi todas las comunidades hay iglesias; las religiones más practicadas son la católica y la cuadrangular.
- *Parques y áreas recreativas*
En el tramo hay pocas áreas recreativas; de ellas, se destacan el parque y la cancha de fútbol de El Cacao.

PARTE B

RESULTADOS DEL TALLER DE DIAGNÓSTICO SOCIO-AMBIENTAL PARTICIPATIVO

A continuación se presenta el análisis de los resultados obtenidos a partir de la ejecución de talleres de diagnóstico participativo en la que se aplicaron herramientas (técnicas) participativas (Cuadro No. 18) seleccionadas por el equipo técnico con base en la revisión de los términos de referencia, las tareas, los resultados y/o productos esperados y la propuesta técnica que sustenta la ejecución de este componente.

La aplicación de este tipo de metodología permitió la interacción necesaria para incorporar la perspectiva comunitaria mediante el establecimiento de espacios para la capacitación, el diálogo, la observación participante y la elaboración gráfica de los aspectos analizados de cada una de las comunidades que conforman el tramo alto de la subcuenca del río Trinidad.

1. Análisis en Base al Uso de las Herramientas de Diagnóstico Participativo

Cuadro No. 18.
Técnicas Utilizadas en los Talleres de Diagnóstico Participativo

Instrumento	Objetivo
Mapa social	Conocer las condiciones de la comunidades, abordando aspectos tales como: viviendas, letrinas, comercios, vías de acceso, medios de comunicación, infraestructuras comunitarias, manejo de desechos, entre otros
Perfil de grupo.	Conocer el tipo de actividad productiva que desarrolla cada participante, estimándose en base a los resultados de la herramienta la o las actividades predominantes en el ámbito de las comunidades y de todo Tramo alto.
Gráfico histórico	Conocer la evolución y cambios realizados en una comunidad, analizando aspectos como: bosque, área de cultivo, fauna, ríos, producción, entre otros.
Diagrama de sub. cuenca / Daños ecológicos	Basado en un mapa de micro cuencas, se describe con conocimiento local los impactos ambientales negativos que tienen lugar en el área.
Diagrama de Venn	Primeramente identificar las organizaciones gubernamentales y organizaciones no gubernamentales y organizaciones comunitarias con injerencia dentro de la comunidad y cómo es visualizada por los moradores.
Calendario de Actividades Socioeconómicas.	Se circunscribe a describir el ciclo de producción de los diversos sistemas productos cultivados, identificando con base a estos resultados los rubros mayormente comerciales y los periodos de mayor auge de esta actividad.
Mapa de uso de la tierra y de los recursos naturales	Describir en un mapa las características principales del área, resaltando el uso del suelo y los recursos naturales.
Línea de tiempo	Descripción de los acontecimientos más relevantes de la comunidad.
Matriz de análisis de conflicto	Determinar los principales conflictos que tiene una comunidad, a través de análisis y discusión de los aspectos analizados, según los actores que forman parte del mismo.
Matriz de análisis integral de problemas	Conocer los principales problemas socio ambiental y socio organizativo, causas, efectos, posibles soluciones y responsabilidad a nivel comunitario y externo.
Priorización de problemas	Categorizar a través de votación la importancia de los problemas identificados por miembros de la comunidad, a través de la matriz de análisis de problemas.

Fuente: GEILFUS, Fran.

1.1 Mapa social

- El Limón-Los Raudales, El Nazareno y Arenal no tienen acueducto rural.
- El Cacao, Cacaito, Trinidad de las Minas y Trinidad de Los Cerros tienen energía eléctrica, aunque ésta no llega a todas las casas.
- Vista Alegre, El Chileno, El Limón, El Cauchal, Aguacate Arriba, Arenal, Altamira, El Nazareno, Trinidad Arriba, El Jagua y Yerba Buena no tienen energía eléctrica.



Una participante expone los resultados obtenidos con el mapa social

- El Cacao, Cacaito, Trinidad de las Minas y Trinidad de Los Cerros tienen energía eléctrica, aunque ésta no llega a todas las casas.
- Vista Alegre, El Chileno, El Limón, El Cauchal, Aguacate Arriba, Arenal, Altamira, El Nazareno, Trinidad Arriba, El Jagua y Yerba Buena no tienen energía eléctrica.
- Hay escuelas primarias multigrado en Vista Alegre, Aguacate Arriba, Altamira, El Limón o Los Raudales, Trinidad de Las Minas, El Chileno y Yerba Buena.
- En Trinidad de las Minas y El Cacao hay escuelas primarias de kinder hasta sexto grado.
- Hay iglesias (católica, evangélica), kioscos, instalaciones de salud, corregiduría, entre otras.
- Existen varias rutas de acceso y se utilizan buses o chivas de la ruta El Cacao, Cirí Grande y Aguacate, cuyas piqueras están en La Chorrera; el pasaje oscila entre B/.2.00 (hasta El Cacao) y B/.2.50 (hasta Aguacate).
- El Cacao es el lugar más céntrico del tramo.
- Hay rutas que se atraviesan a pie o a caballo por las montañas cercanas al poblado de El Cauchal, El Chileno, Yerba Buena, Altamira, El Jagua y Las Tinajas.

- Hay una ruta entre Vista Alegre y El Limón o Los Raudales.
- La actividad predominante es la agricultura de subsistencia; la geografía del área y la falta de recursos económicos limitan las posibilidades de desarrollar actividades comerciales; por otra parte, los bajos precios de venta de los productos agrícolas, la falta de asistencia técnica y los caminos en mal estado también limitan las posibilidades de mejorar la producción agropecuaria.

1.2 Perfil de grupo

La actividad predominante es la agricultura de subsistencia; los principales cultivos son maíz, ñame y cítricos.

Algunas personas se dedican a la confección de sombreros de paja y otros son contratados como jornaleros para el mantenimiento de potreros

Cuadro No. 19
Perfil de Grupo

Actividades Productivas de Subsistencia							
Transporte por vehículos 4 x4		Maíz		Confección de piraguas		Cítricos	
Cría de gallinas		*Ñampí		Ají		Cebollina	
Transporte a caballo		Plátano		Yuca		Otoe	
✓ Ganadería		✓ Agricultura		Ñame		Pasto mejorado	
Cría de patos		Arroz				Café	
Guandú							
Actividades Comerciales							
¹ Cría de gallinas		Hortalizas					
² Ganadería		² Transporte					
² Maíz		² Cítricos					
Tenencia de la Tierra							
¹ Título de propiedad 3%		Derechos posesorios 97%					
* Actividades principales del área							
✓ Principales actividades comerciales del área.							
1. Actividad realizada por varias personas							
2. Actividad realizada por pocas personas.							

1.3 Gráfico histórico

Años 40

Hay pocos pobladores en el área; los recursos naturales no están intervenidos; con la llegada de la gente llegan también actividades productivas como la agricultura y la ganadería; con el pasar del tiempo, se intensifican estas actividades y aumenta la cantidad de territorio explotado, lo que afecta de manera directa los recursos de flora y fauna.

1970-1980

Prolifera la tala indiscriminada de árboles, lo que acaba con gran parte de las montañas, que se convierten en potreros para sostener la actividad ganadera; la expansión de la frontera agrícola se desacelera porque los productores pierden interés en la agricultura, ya que su rentabilidad es poca y es muy difícil llevar los productos a los mercados locales; de allí que prefieren convertir las tierras en potreros.



Un participante describe los resultados del gráfico histórico

1980-2000

En períodos más recientes, el recurso natural disminuye considerablemente, producto del aumento de la población y la proliferación de la ganadería; esto trae consigo cambios considerables en las condiciones climáticas, la belleza escénica y el tamaño de los ecosistemas acuáticos y terrestres.

Estos cambios en el ambiente merman la calidad y cantidad de agua de ríos y quebradas; se reduce el suministro de agua para consumo humano y también la pesca (fuente de alimentos para las familias del

área); se reduce la cobertura boscosa en las cabeceras del río Trinidad y sus quebradas tributarias; hay ausencia de fauna silvestre, en especial de los grandes mamíferos como tigre, venado, puerco de monte y saino.

1.4 *Mapa de daños ecológicos*

Las fuentes potenciales de contaminación son las áreas de cultivo y los poblados que, por lo general, están establecidos muy cerca de las fuentes de agua, de las que dependen.

La explotación no controlada del recurso natural existente ha generado una serie de daños que afecta los diversos ecosistemas establecidos; la deforestación, la quema y el uso de agroquímicos producen constantes derrumbes de las márgenes de los ríos, contaminación de los fuentes hídricas por sedimentación, disminución del caudal de ríos y quebradas, pérdida de fauna acuática y terrestre y pérdida de flora.

Los daños causados son crecientes porque las acciones humanas continúan, a pesar de que la misma población siente los efectos de los daños provocados: la disminución del cauce de ríos y quebradas afecta los acueductos existentes y obliga a reubicar las tomas de aguas; la erosión y la sedimentación obstruyen las tuberías y disminuyen la calidad del agua, lo que exige un mayor esfuerzo para mantener las tuberías.

Por otro lado, la fauna ha disminuido considerablemente, lo que ha llevado a reducir la cacería de subsistencia, una de las fuentes de proteínas para los moradores del tramo; de igual manera, se ha reducido la pesca, afectada por la disminución del cauce de ríos y quebradas y la sobrepesca.

1.5 *Diagrama de Venn*

Esta herramienta se aplicó para conocer la importancia que le dan los moradores a instituciones y organizaciones en términos de su participación y/o ejecución de proyectos para el desarrollo del área o de la comunidad.

Las organizaciones más importantes según la percepción de los participantes fueron las siguientes:

- **MEDUCA** – hay varias escuelas primarias; apoya en la nutrición de los niños; sin embargo, muchas de las escuelas tienen deficiencias físicas y poco material didáctico.



Moradores describen el grado de interacción y participación que tienen las OG, ONG y OBC

- *MINSA* - realiza giras médicas cada seis meses; sin embargo, hay falta o escasez de medicamentos, personal y equipo en el centro de salud de El Cacao.
- *Comité Católico* - participa en todas las actividades que se realizan en la comunidad, además de impartir la palabra de Dios.
- *JICA* - apoyó a todas las comunidades y a los grupos organizados, dejando instalaciones y capacidades en el área.
- *Centro Básico* - es la única instancia que brinda educación a nivel secundario.
- *Escuelas primarias* - en muchas comunidades representa la única presencia institucional.
- *MIDA* – tiene presencia institucional pero no ofrece el apoyo técnico que demandan los productores del área; algunos proyectos e iniciativas desarrollados con esta institución han quedado en la incertidumbre.
- *MOP* – participa poco en las comunidades, como lo demuestran los caminos en mal estado.
- *ANAM* - en algunas comunidades trabaja de manera más intensa, pero en otras se desconoce su labor.

- *APRODECA* – trabaja solamente con algunos grupos organizados y no se proyecta a todas las comunidades.
- *Nutre Hogar* – no tiene presencia en el área.
- *Comité de Agua* - no toda la población recibe el beneficio de su labor.
- *Comité de Camino* - aún no ha alcanzado sus metas; debe incentivar más la población local para que participe en sus actividades.
- *JAAR* – es poco activa y debe integrar más a los miembros de las comunidades.
- *Comité de Deporte* – no está bien organizado.
- *Triple C* – aunque las comunidades depositaron su esperanza en él, el proyecto no se desarrolló y hubo pérdida de dinero.
- *Granja Sostenible* - sólo trabaja con algunas familias y no con toda la comunidad.
- *ARCA* - debería proporcionar más ayuda a los productores.
- *Grupo Comunitario* – está poco integrado con el resto de la comunidad.

Como medianamente importante se consideraron las siguientes organizaciones e instituciones:

- *Junta Local* - en algunas comunidades no se aprecia su labor y no convoca a reuniones con las comunidades.
- *Junta Comunal* - le falta participación con las comunidades.
- *IPAT* - no tiene presencia en el área pero se requiere su participación para el desarrollo de algunas actividades turísticas.
- *CEDESO* – le hace falta visitar más a las comunidades; sólo trabaja con grupos comunitarios.

1.6 Calendario estacional de actividades productivas

Cuadro No. 20
Calendario Estacional de Actividades Socioeconómicas

Actividades	Meses																								Observación	
	Período de Producción												Período de Comercialización													
	E	F	M	A	M	J	J	A	S	O	N	D	E	F	M	A	M	J	J	A	S	O	N	D		
<i>Agrícola</i>																										
Arroz				S							C															Consumo propio
Maíz	C			S							C														V	Consumo 50% Venta 50%
Yuca	C			S																				V		Consumo 50% Venta 50%
Ñame / ñampí	C			S																				V		Venta 75% Consumo 25%
Otoe				S	C																					Venta 75% Consumo 25%
Plátano				C	S																			V		Venta 75% Consumo 25%
Guineo				S	C																			V		Venta 75% Consumo 25%
Guandú				S								C													V	Venta 90% Consumo 10%
Frijol	C										S													V		Venta 90% Consumo 10%
Naranja								C	C																V	Venta 90% Consumo 10%
El El Limón																								V		Venta 90% Consumo 10%
Pixvae											C													V		Venta 90% Consumo 10%
Café				S				C																V		Venta 90% Consumo 10%
Caña				S								C														Venta 90% Consumo 10%
Papaya				C	S																			V		Venta 90% Consumo 10%
Guanábana				S																						Venta 95% Consumo 5%
Guaba				C																						Venta 90% Consumo 10%
<i>Hortalizas</i>																										
Mostaza	S	C	S	C	S	C	S	C	S	C	S	C			V	V	V	V	V							Venta 95% Consumo 5%

Actividades	Meses																								Observación
	Período de Producción												Período de Comercialización												
	E	F	M	A	M	J	J	A	S	O	N	D	E	F	M	A	M	J	J	A	S	O	N	D	
Cebollina	S		C	S		C	S		C	S		C				V			V				V	Venta 95% Consumo 5%	
Ají				S		C		S										V						Venta 95% Consumo 5%	
Habichuela				S		C		S		C								V						Venta 95% Consumo 5%	
Pepino	C										S			V										Venta 95% Consumo 5%	
Perejil																								Venta 95% Consumo 5%	
Chayote	S			C											V	V	V	V	V	V	V	V	V	Venta 95% Consumo 5%	
Culantro																								Venta 95% Consumo 5%	
Tomate																								Venta	
<i>Pecuaria</i>																									
Ganadería																									
Cría de puerco																									
Cría de ave de corral																									
Otro																									
<i>Eventos sociales</i>																									
Feria de El Cacao (El Salvador de la Agonía)	x	X																							
San Vicente – Yerba Buena		X																							
Sagrado Corazón de Jesús- Vista Alegre						x																			
Virgen de Guadalupe												X													
María Reina- Trinidad Arriba								X																	
Medalla Milagrosa						x																			
Aniversario del corregimiento El Cacao				X																					
<i>Plagas y Enfermedades</i>																									
Arriera	x	x	x	x	x	x	x	x	X	x	x	x													
Langosta				X																					
Chinilla				X																					
Minador	x		x		x		x		X		x														
Sagaño																									
Grillo																									
Gallina ciega																									
Hormiga cojonera																									

Las actividades productivas identificadas en el calendario estacional de actividades están relacionadas al carácter rural de las comunidades del tramo; la agricultura es la actividad más importante, sobre todo la producción de granos, verduras y cítricos que, en su mayoría, es para consumo.

La ganadería y la cría de gallinas también son actividades importantes, principalmente la ganadería extensiva porque genera más ingresos; sin embargo, es una actividad que requiere mucha dedicación, mucha inversión económica y suficiente terreno para asegurar el pasto para el ganado, por lo que el ganadero, a diferencia del agricultor, tiene que manejar más capital para mantener la eficiencia y calidad de su producción; la venta del ganado se realiza, por lo general, de enero a marzo, entre julio y agosto y en diciembre.

La producción avícola se vende más en diciembre.

1.7 *Mapa de recursos naturales y uso del suelo*

A través del mapa de recursos naturales y uso del suelo se hace una descripción gráfica sobre el estado actual del recurso forestal e hídrico y la incidencia que han tenido las diversas actividades productivas que se desarrollan en cada una de las comunidades de la subcuenca.



Participante explicando el mapa de recursos naturales y uso del suelo

Topográficamente, la subcuenca del río Trinidad presenta muchos accidentes geográficos con importantes fuentes hídricas que nacen en las zonas montañosas y alimentan al afluente principal (río Trinidad).

En la década del 40 toda el área estaba cubierta por una densa capa de bosques primarios que ofrecía el hábitat perfecto para una variedad de especies y ecosistemas y que se fue transformando una vez iniciado el proceso de colonización y de expansión de la frontera agrícola a partir de la década del 50.

El objetivo primario de los primeros colonizadores fue apropiarse de tierras para desarrollar actividades agrícolas, lo que en un comienzo provocó la fragmentación del territorio en fincas con propietarios distintos (por lo general, miembros de una misma familia). Sin embargo, en los últimos veinte años se ha dado el acaparamiento de tierra; en efecto, gran parte del territorio se ha destinado a la ganadería extensiva, mientras que los cultivos se hacen en parcelas de media hectárea comúnmente ubicadas muy cerca de las viviendas, lo que permite establecer un buen sistema de mantenimiento y vigilancia.

El cultivo se hace utilizando el sistema tradicional de producción (tumba y quema), con un conocimiento limitado sobre las características del suelo que permitiría un uso adecuado de la tierra; sin embargo, la mayoría de los rubros cultivados se ha adaptado a las condiciones del suelo, con excepción del arroz y el maíz y, aunque la producción sea de subsistencia, la calidad del producto llena las expectativas del productor.

1.8 Línea de tiempo

1903

Termina la guerra de los mil días; entre los primeros pobladores figuran Pastor Segundo, Martín Reyes, Manuel de Jesús y Rufino Medina; Victoriano Lorenzo es el primer corregidor de El Cacao y suele acampar en el área con sus seguidores.

1913-1923

Empiezan a llegar los primeros habitantes; hay comisarios, no corregidores.

1923-1933

El presidente de la república es Belisario Porras; se funda la iglesia católica, llamada Casa Cural; el señor Julio Pinilla es el maestro y viene a dar clases desde Colón; la corregiduría está a cargo del señor Nery Andrade, colombiano; la corregiduría es de barro; la iglesia y la escuela son de madera.

1933-1943

En 1936 se funda la escuela en Trinidad Arriba; en 1940 se funda la escuela en Altamira; se fundan las escuelas de Vista Alegre, Bajo Bonito y Cirí Grande; Lídice es un potrero; en 1934 se funda el corregimiento de El Cacao; los primeros pobladores son Ignacio de León y Manuel Benítez; las escuelas llegan hasta tercer grado; se utilizan caballos, bueyes, burros y mulas para salir hasta Lídice; el

agua se obtiene de riachuelos y pozos brocales; el corregidor es el señor Belén Arias.

1943-1953

El doctor Arnulfo Arias Madrid es el presidente de la república; en 1950 se funda la escuela en Aguacate Arriba; los primeros pobladores son Plácido Herrera (chileno), Inés Alveo y Eustaquio Herrera; la escuela es de caña y penca; la primera maestra es Delia Arpes.

1953-1963

Se nombran diferentes juntas locales; Trinidad Arriba es área protegida de la cuenca; Aquilino Martínez es el corregidor; los caminos son trochas de tierra.

1964-1974

Tiene lugar la gesta de los mártires de enero; en 1974 llega INRENARE a El Cacao; el primer representante es Alcides Rodríguez; en 1966 llega el primer automóvil a El Cacao, cuyo dueño es Carlín Versalles; en 1972 se construye la iglesia de concreto en El Cacao; el camino se hace a pico y pala por los moradores; se consigue un tractor para cortar la calle en Aguacate, pagado por los moradores.

1974-1984

Se firman los Tratados Torrijos-Carter; en 1980 se construye el primer puesto de salud en El Cacao; en 1980 se construyen las oficinas de ANAM; a partir de 1982 surge el movimiento de la palabra de Dios; llega la primera gira médica a El Cauchal por un camino hecho a pico y pala por los moradores; el señor Mauricio Ovalles es el primer morador de Arenal; en 1983 se construye el vado del río Trinidad; en 1975 se construye el acueducto rural de El Cacao; en 1980 aparece el transporte de chivas y carga; entre 1978-1984, el HR es Miguel Herrera; se construye el primer ciclo de El Cacao y su director es Ezequiel Rodríguez Won; de 1980 en adelante, se cortan todos los caminos que conducen a El Cacao; llega el acueducto a El Cacao; el primer puente colgante se hace durante la administración de Alcides Rodríguez; en 1989 se hace el primer acueducto en Altamira.

1984-1994

En 1989 ocurre la invasión a Panamá y por su culpa se pierde la producción agrícola; en 1988 llega la luz a El Cacao (sólo en las calles); surge El Chileno como comunidad; se abre el camino a El Cauchal con tractor (y nunca más ha regresado); en 1985 se construye la iglesia en Trinidad de las Minas; en 1986 se construye la iglesia en Arenal; el 30 de setiembre de 1987 se desbordan el río Trinidad y El Cacao y las aguas se llevan la iglesia de Vista Alegre y varias casas, el puente colgante, gallinas y animales; en 1992 surge Yerba Buena; el representante es Alcibíades Ronzalez; en 1986 llega un proyecto de letrización a El Cauchal; en 1986 se hace el acueducto en Trinidad Arriba; hay un programa de letrización en Trinidad Arriba; en 1985 se pica la calle para El Nazareno y entra el primer carro.

1994-2004

El 31 de diciembre de 1999 el canal de Panamá pasa a la administración panameña; en 1997 se inicia la feria de la naranja; en 1998 se instala el primer teléfono público; en 2001 se instala el primer teléfono público en Aguacate y, en 2002, en Vista Alegre; en 2003 se funda APRODECA; en 2001 se inicia el proyecto con JICA; se inicia el proyecto Triple C en El Cacao; a partir del 2001 se mejoran las instalaciones de ANAM con apoyo de JICA; la agencia del MIDA se construye en los años en que llega JICA; llega el primer carro a Altamira usando una calle hecho a pico y pala por los moradores; en 2003, Vivian Torrijos visita la granja de El Chileno; en 1988 se construye la casa local de Aguacate Arriba; en 1996 se funda la escuela en Trinidad Arriba; en 1996, Ernesto Pérez Balladares inaugura la casa de la cooperativa; en 2003 se funda la granja sostenible El Chileno; se crean dos proyectos de granjas en Trinidad Arriba; se hace la calle de asfalto de La Valdesa a El Cacao; APRODECA; en 2004 se hace mejoras al centro de salud y a la escuela básica con ayuda de JICA; en 1996 se remodela la escuela de Aguacate; en 2000, Mireya Moscoso visita la granja de Trinidad Arriba.

2004-2006

En 2005, los periódicos Mi Diario y La Prensa llegan a Altamira a hacer un reportaje; El Diario y El Siglo visitan la escuela de Trinidad Arriba; se hace la casa local de Trinidad Arriba; el ministro del MINSA llega a la clausura del curso de parteros y parteras; en 2006, los norteamericanos hace una gira médica en la escuela de El Cacao; ese mismo año se agrava el problema de la Leishmaniasis; en mayo llega una enfermera norteamericana por gestión del HR Marcelino Herrera; se mejoran las vías de acceso a Bajo Bonito, Cirí Grande, Yerba Buena, Aguacate, El Chileno y El Cauchal; se hace el alcantarillado del cruce de Aguacate; llega SONDEAR; se construye la iglesia en Arenal con fondos del Colegio Javier; el Ministro de Educación visita El Cacao; se inaugura la casa rural ARCA en El Cacao; gira médica beneficia a El Chileno, Trinidad, Yerba Buena, El Cruce y Aguacate; se hace el primer corte de calle en Yerba Buena con fondos de la comunidad y el Alcalde; nace el movimiento pro-turismo de El Cacao; se inicia el servicio de transporte colectivo con busitos.

1.9 Matriz de análisis de conflictos

El análisis de conflictos en el tramo identificó los siguientes aspectos: bosque, tierra o límites de tierra, extracción de piedra, transporte, falta de clases, contaminación por uso de agroquímicos, falta de espacio en el mercado de abasto de La Chorrera para vender productos, falta de regulación para la venta de productos agrícolas, basura y cacería.

- *Aprovechamiento del bosque*
Cada vez que se inicia el período de siembra, los funcionarios de ANAM no permiten quemar el monte para preparar el terreno, aduciendo que se afecta el ambiente; varias personas opinaron

que tales limitaciones sólo las tienen la población pobre, no así quienes poseen recursos.

La gente de fuera se identifica como aquellas personas que no son oriundos del área; entre ellos figuran propietarios de tierra de Antón, San Carlos, El Valle de Antón y La Chorrera; éstos compiten con los moradores del área porque tienen más recursos económicos y disponen de medios para limpiar y sufragar los estudios o permisos que regulan dicha actividades. Además, generan contaminación por químicos y basura y se dedican a la cacería.

Hay algunos conflictos miembros de la comunidad por la disputa de recursos forestales ubicados en tierras nacionales, porque algunos extraen recursos del bosque frente a una población que desea conservarlos.

Finalmente, se identifica al Municipio de Capira entre los actores que participan en el conflicto sobre aprovechamiento del bosque, por el grado de responsabilidad que ejerce a través del Honorable Representante y las juntas locales.

- *Espacio en el mercado de abasto*
Los moradores consideran al municipio responsable por no garantizar espacios en los mercados locales para facilitar la venta de productos agrícolas.

Los intermediarios, por otra parte, son quienes les compran los productos, pero lo hacen a precios irrisorios.

En ese sentido, la policía debería intervenir a favor de los productores para evitar los abusos cometidos por los intermediarios.

- *Contaminación por químicos*
ANAM, por ser la autoridad en materia ambiental, debería ser más justa y no otorgar privilegios a algunas personas.

Por otra parte, muchos moradores no colaboran para reducir los riesgos de contaminación de las fuentes hídricas. Prueba de ello es que muchos de los que se dedican a la agricultura y la ganadería aplican agroquímicos sin evaluar los efectos que conlleva dicha actividad.

1.10 Matriz de análisis de problemas

En el taller de validación del diagnóstico que se llevó a cabo el jueves 19 y viernes 20 de julio de 2006 se identificó un total de trece problemas fundamentales (Cuadro No. 21).

Cuadro No. 21
Matriz de Análisis Integral de los Problemas

Problemas	Causas	Efectos	Soluciones	Apoyo Local	Apoyo Externo
Deforestación en áreas cercanas a ríos y quebradas	-Ventas de tierras -Explotación de la ganadería -Tumba y quema -Falta de recursos económicos	-Disminución de caudales de ríos y quebradas -Pérdida de fauna -Erosión y sedimentación en ríos y quebradas -Perdida de flora	-Reforestar cabeceras de ríos y quebradas (especies maderables y frutales) -Crear comités de recuperación de fuentes de aguas -Crear vivero para tener centro de acopio y utilizarlo para las reforestaciones. -Producir con nuevas tecnologías compatibles con el ambiente -Hacer estudio en fincas individualmente para ver qué se puede hacer en cada una	-Aportar mano de obra no calificada -Donar un terreno -Recolectar semillas de especies nativas Participar en capacitaciones	-ANAM: capacitaciones -MIDA: insumos y asistencia técnica en capacitaciones -Fundación Natura: bolsas y herramientas -Terratenientes: recursos económicos -ACP, CICH : capacitación, insumos, alimentación
Contaminación de ríos y quebradas por disposición inadecuada de desechos sólidos, líquidos y orgánicos	-Aumento de la población -Uso de agroquímicos en actividades productivas -Disposición inadecuada de desechos sólidos, líquidos y orgánicos -Instalaciones sanitarias deficientes -Falta de concienciación de la población	-Acumulación de basura -Perdida de la vida acuática -Riesgos de enfermedades y problemas de salud -Mal uso de los recursos naturales -Disposición de basura en cuerpos de agua	-Capacitar sobre manejo y aprovechamiento de desechos sólidos -Financiar plan piloto sobre manejo y aprovechamiento de desechos sólidos -Aplicar regulaciones ambientales a quienes afecten el recurso hídrico -Dar asesoría técnica para implementar nuevas técnicas productivas -Capacitar sobre leyes ambientales	-Asistir a eventos de capacitación -Promover actividades a través de grupos organizados -Velar por que se cumplan las leyes ambientales en el área -Denunciar ante la ciudadanía y las autoridades irregularidades que se den en la subcuenca	-ACP, CICH: financiamiento -ACP, ANAM, MINSA, ONG, capacitación -ANAM, Policía, Alcaldía: sanciones de infracciones contra el recurso hídrico
Falta de equipo, personal y medicamentos en el Centro de Salud de El Cacao para atender la población del área	-Aumento de la población -Infraestructura es muy pequeña para la población -Falta de presupuesto del Centro de Salud	-Aumento de enfermedades -Aumento de gastos de la población al ir a centros fuera del área (Capira, Caimito, Lídice, La Chorrera, etc.) -Desabastecimiento de medicamentos, equipo y personal -Atención limitada (cinco horas de lunes a viernes)	-Construir policlínica en el lugar donde opera el centro -Construir casas de salud en Trinidad de Los Cerros y Vista Alegre -Mantener inventario de los medicamentos	-Gestionar y coordinar entre los comités de salud y el comité local la presentación de estas propuestas -Donar un terreno en Trinidad de Los Cerros para construir la casa de salud	-MINSA: construcción de las instalaciones -ACP, CICH: fondos para apoyar la construcción y compra de medicamentos y equipos
Deficiencias físicas y escasez de material pedagógico en	Falta de presupuesto o recurso económico -Malas vías de	-Deterioro de la infraestructuras escolares -Aislamiento de la	-Hacer inventario del estado y las necesidades de cada escuela	-Proporcionar mano de obra -Hacer comisiones de	-MEDUCA: inventario de las necesidades de cada escuela

Problemas	Causas	Efectos	Soluciones	Apoyo Local	Apoyo Externo
escuelas primarias y secundarias de El Chileno, Yerba Buena, Vista Alegre, El Limón, Trinidad de las Minas, Altamira, Aguacate y El Cacao	accesos a las comunidades -Falta de gestión por parte de la comunidad	escuela -Deserción escolar -Desinformación sobre necesidades de la comunidad	-Asignar presupuesto para reparación y mantenimiento de las escuelas -Implementar un salón de informática e Internet en el Centro Básico General de El Cacao	trabajo -Hacer actividades para recolectar fondos -Participar en reuniones convocadas por los directores de las escuelas	-ACP, MEDUCA: presupuesto, material didáctico y equipo -ACP: construcción de salón de informática
-Necesidad de ampliar suministro de energía eléctrica en Cacaico, El Cacao, Trinidad de las Minas, Trinidad de Los Cerros -Necesidad de instalar suministro de energía eléctrica en Vista Alegre, El Chileno, El Limón, El Cauchal, Aguacate Arriba, Arenal, Altamira, El Nazareno, Trinidad Arriba, El Jagua y Yerba Buena	-Vías en mal estado -Falta de recursos económicos -Comunidades y viviendas muy apartadas -Falta de apoyo de las autoridades locales	-Dificultad de construir el sistema eléctrico -Necesidad de usar keroseno, velas, linternas, etc. -Falta de seguridad -Limitado rendimiento escolar -Limitado desarrollo de actividades económicas -Limitada convivencia comunitaria	-Ampliar y construir el sistema eléctrico en los poblados que se requiere -Desarrollar otras alternativas energéticas sostenibles (eólicas, hídrlicas y solares) -Solicitar al gobierno central la construcción del tendido eléctrico en las comunidades del tramo alto de la subcuenca del río Trinidad	-Permitir el desarrollo de de la actividad previa comunicación -Brindar hospedaje a los trabajadores	-Gobierno Central (FIS, ACP, CICH): construcción y ampliación del sistema eléctrico -MOP: reparación y construcción de caminos, puentes y vados
-Falta de puentes en Vista Alegre, El Limón, El Chileno, El Cacao, Cacaico, Trinidad Arriba y El Nazareno -Falta de vados en Aguacate Arriba, Altamira, Yerba Buena, Arenal y El Cauchal	-Vías en mal estado -Falta de recursos económicos -Gran distancia entre comunidades y viviendas -Falta de apoyo de las autoridades locales	-Dificultad de construir puentes y vados -Riesgo de accidentes -Limitado rendimiento escolar -Limitado desarrollo de actividades productivas y económicas -Aislamientos de las comunidades -Falta de transporte en invierno	-Construir puentes y vados en pasos requeridos -Reparar vías de acceso	-Permitir el desarrollo de la actividad previa comunicación -Brindar hospedaje a los trabajadores	-MOP: construcción de puentes y vados -ACP, CICH: apoyo financiero
Mal estado de los caminos	-Vías en mal estado -Falta de recursos económicos -Gran distancia entre comunidades y viviendas -Falta de apoyo de las autoridades locales	-Dificultad de transitar -Riesgo de accidentes -Limitado rendimiento escolar -Limitado desarrollo de actividades productivas y económicas -Aislamientos de las comunidades -Falta de servicio de transporte en invierno -Disminución de la atención médica (giras médicas) -Desmejoramiento de los vehículos	-Construir caminos requeridos -Reparar vías de acceso -Construir cunetas adyacentes a las vías reparadas	-Dar mantenimiento a cunetas a través del comité pro-camino -Proporcionar mano de obra no calificada -Organizar el comité con el resto de la comunidad	-MOP, ACP, CICH: construcción de caminos y fondos para estos proyectos

Problemas	Causas	Efectos	Soluciones	Apoyo Local	Apoyo Externo
		-Aumento de los gastos de transporte			
Mal estado de las letrinas (saturadas)	-Aumento de la población -Falta de recursos económicos -Falta de medios de transporte y comunicación para que los recursos lleguen a la comunidad -Falta de material para construir letrinas	-Proliferación de enfermedades -Contaminación de ríos y quebradas -Problemas con el vecino -Proliferación de moscas, mosquitos e insectos -Contaminación del ambiente por malos olores	-Construir de nuevas letrinas más modernas con sistemas sépticos comunales -Sellar los huecos saturados -Mantener aseadas las letrinas -Procurar que la comunidad tenga sus letrinas -Fumigar donde hay letrinas -Capacitar sobre el uso adecuado de las letrinas	-Aportar mano de obra -Asistir a las capacitaciones -Inspeccionar para ver el estado de las letrinas	-MINSA: capacitación sobre hábitos de higiene, limpieza y fumigación -ACP: recursos económicos y materiales para la construcción de letrinas
Falta de reparación, ampliación y construcción de acueductos locales	-Aumento de la población -Falta de recursos económicos -Falta de apoyo de las autoridades locales -Deficiencia en la fuente de agua por deforestación	-Enfermedades gastrointestinales -Dificultad para realizar actividades domésticas (bañarse, lavar, cocinar)	-Reparar, construir y ampliar acueductos -Reforestar las fuentes de agua -Gestionar apoyo a los gobiernos locales estos proyectos	-Aportar mano de obra mantenimiento de los acueductos -Aportar el comité de salud para la ejecutar los proyectos -Darle buen mantenimiento y cuidar las fuentes de agua	-ACP: recursos económicos -ANAM: plantones para forestar -MINSA: capacitación, clorificación de agua -Fundación NATURA: fondos
Mal estado de las viviendas	-Falta de recursos económicos -Falta de apoyo de las instituciones gubernamentales (MIVI – FIS) -Falta de gestión de las autoridades inmediatas -Dificultad para aprovechar recursos del área (madera, grava) -Malas vías de comunicación (carretera) -Muchos residentes en áreas del parque (donde no permiten viviendas cerca)	-Dificultad de construir vivienda -Problemas de salud - Desmejoramiento del rendimiento escolar -Inseguridad -Falta de privacidad -Prohibición de construir viviendas permanentes en el área del parque	-Obtener del MIVI materiales para mejorar las viviendas -Lograr apoyo de instituciones y autoridades locales -Coordinar ANAM para que permita aprovechar los recursos del área (madera – grasa)	-Aportar mano de obra -Aportar materiales del área	-MIVI: materiales FIS: apoyo económico -ANAM, ACP, CICH: apoyo económico
Organizaciones débiles	-Falta de apoyo de los miembros de la comunidad -Problemas familiares (recursos económicos) -Falta de información -Falta de entendimiento entre directivos de los grupos y comités	-Desánimo y desorganización -Desintegración familiar -Desinformación entre miembros del grupo -Ausencia de proyectos en la comunidad -Desintegración del grupo -Desunión	-Hacer programa de fortalecimiento del desarrollo comunitario con OBC -Realizar intercambios de trabajo entre grupos -Fortalecer miembros y líderes comunitarios	-Asistir a reuniones y seminarios que se dicten -Orientar sobre el buen manejo de recursos y fondos	-ACP, CICH, MINSA, MEDUCA, INADEH: programas de capacitación en temas de género, autoestima, educación familiar, manejo de fondo

Problemas	Causas	Efectos	Soluciones	Apoyo Local	Apoyo Externo
	organizados -Falta de interés de los miembros -Malos comentarios entre los miembros -Mal manejo de los fondos -Engaño de algunas instituciones y proyectos	-Falta de ejecución de tareas o actividades -Incertidumbre y pérdida de la credibilidad para seguir trabajando			
Falta de regulación de las tierras (titulación de tierra)	-Falta de recursos económicos	-Imposibilidad de vender la tierra al precio real -Incertidumbre sobre la legalidad de sus ocupaciones y propiedades -Temor a invasión de tierras por gente foránea -Limitación para pedir préstamos (no se puede poner la tierra como garantía)	-Tener título de propiedad -Desarrollar programa masivo de titulación de tierra para fincas y áreas de uso residencial (rural y urbana)	-Organizarse para formar un comité de titulación de la tierra	-Reforma agraria: mensura de la tierra -ACP, CICH: apoyo
Falta de incentivos, asesoramiento técnico y facilidades de mercado para los productores	-Falta de recursos económicos -Falta de conocimientos técnico para mejorar la producción -Mal estado de los caminos (falta de caminos y vados) -Mucha competencia en la comercialización de productos	-Pérdida de la producción -Producción mayoritariamente para consumo -Bajos precios de venta -Poco control de plagas -Escaso mercado para productos	-Obtener asistencia técnica -Hacer estudio de capacidad agrológica (tierra) para la producción -Buscar asesoramiento para comercializar productos	-Involucrar a la población a las capacitaciones -Implementar prácticas en las fincas	-MIDA: asistencia técnica -IMA: ayuda en comercializar productos -IDIAP: semillas de buena calidad

Fuente: SONDEAR. Análisis de la ficha de investigación No. 1

1.11 Priorización de problemas

Este ejercicio se llevó a cabo en el marco del taller de validación que se efectuó el 19 y 20 de julio de 2006.

Para ello se orientó a los delegados participantes acerca de la metodología y los criterios para el análisis y priorización de los problemas atendiendo a variables científicas y no sólo a una votación simplista (Anexo No. 2). Los trece problemas principales identificados se agruparon de la siguiente manera (Cuadro No. 22):

a. Recursos naturales

- Deforestación de los bosques de galería de quebradas y ríos
- Contaminación de ríos y quebradas por disposición inadecuada de desechos sólidos, líquidos y orgánicos

b. Infraestructura comunitaria

- Falta de capacidad en equipo, personal y medicamentos del Centro de Salud de El Cacao para atender la población del área
- Deficiencias físicas y falta de material pedagógico en las escuelas primarias y secundarias de El Chileno, Yerba Buena, Vista Alegre, El Limón, Trinidad de Las Minas, Altamira, Aguacate y El Cacao
- Necesidad de ampliar el suministro de energía eléctrica en Cacaíto, El Cacao, Trinidad de las Minas y Trinidad de los Cerros; necesidad de instalar el suministro de energía eléctrica en Vista Alegre, El Chileno, El Limón, El Cauchal, Aguacate Arriba, Arenal, Altamira, El Nazareno, Trinidad Arriba, El Jagua y Yerba Buena
- Falta de puentes en Vista Alegre, El Limón, El Chileno, El Cacao, Cacaíto, Trinidad Arriba y El Nazareno; falta de vados en Aguacate Arriba, Altamira, Yerba Buena, Arenal y El Cauchal
- Caminos en mal estado en el tramo alto de la subcuenca del río Trinidad
- Letrinas en mal estado o saturadas en el tramo alto de la subcuenca del río Trinidad.
- Reparación y ampliación de acueductos en El Chileno, Cacaíto, El Cauchal, Vista Alegre, El Cacao, Altamira, Trinidad Arriba, Aguacate Arriba, Trinidad de Los Cerros, El Jagua, Las Tinajas, Trinidad de Las Minas y Yerba Buena; construcción de acueductos en El Limón-Los Raudales, Arenal y El Nazareno

c. Económicas y productivas

- Falta de incentivos, asesoramiento técnico y facilidades de mercado para los productores

d. Organizativos

- Bajo nivel organizacional en las comunidades del tramo alto de la subcuenca del río Trinidad

e. Legal

- Falta de titulación de tierra en el tramo alto de la subcuenca del río Trinidad

Cuadro No. 22
Resultado del Ejercicio de Priorización

Problema	Impacto	Urgencia	Costo	Total de puntos	Prioridad
	Puntos	Puntos	Puntos		
Mal estado de los caminos	99	90	103	292	1
Falta de incentivos, asesoramiento técnico y facilidades de mercado para los productores	97	89	99	285	2
Contaminación de ríos y quebradas por disposición inadecuada de desechos sólidos, líquidos y orgánicos	99	79	100	278	3
Deforestación en áreas cercanas a ríos y quebradas	97	79	99	272	4
Mal estado de las viviendas	94	76	98	268	5
Falta de puentes y vados en ríos y quebradas	85	83	100	268*	6
Falta de regulación de la tierra (titulación de tierra)	89	81	96	266	7
Reparación y ampliación de acueducto rurales; construcción de acueductos rurales	82	70	101	253*	8
Deficiencias físicas y falta de material pedagógico en escuelas de El Chileno, Yerba Buena, Vista Alegre, El Limón, Trinidad de Las Minas, Altamira, Aguacate y El Cacao	84	75	94	253*	9
Falta de equipo, personal y medicamentos del centro de salud de El Cacao para atender la población del área	68	83	99	250	10
Letrinas en mal estado o saturadas	73	73	92	238	11
Ampliación del suministro de energía eléctrica; instalación del suministro	46	90	93	229	12
Organizaciones débiles	73	60	93	226	13

Fuente: SONDEAR. Análisis de la ficha de investigación No. 1

1.12 *Perfiles de proyectos*

Para elaborar perfiles de proyectos se seleccionaron tres problemas de la matriz de análisis integral sobre los cuales los delegados trabajaron con apoyo del equipo técnico. Esos perfiles fueron:

- Construcción de las carreteras en el tramo alto de la subcuenca del río Trinidad
- Mejoramiento de técnicas para la producción
- Manejo y aprovechamiento de los desechos sólidos, líquidos y orgánicos
- Reforestación de ríos y quebradas

El Anexo No. 5 incluye los perfiles de proyectos tal cual fueron elaborados por los grupos.

PARTE C

SITUACIÓN SOCIO-ORGANIZATIVA DEL TRAMO ALTO DE LA SUBCUENCA DEL RÍO TRINIDAD

Como resultado de las diferentes etapas del proyecto se pudo establecer que las comunidades del tramo tienen pocas OBC realmente activas; la debilidad organizativa limita su capacidad para generar proyectos comunitarios y, también, no permite dar seguimiento a actividades en ejecución, lo que trae como resultado poco éxito en los esfuerzos, desaliento y desconfianza.

La principal causa que afecta cualquier intento de organizar grupos locales en torno a proyectos de desarrollo es el poco interés que demuestra la mayoría de las personas, ya que muchas se incorporan al proceso más por interés particular que colectivo.

Hay que tomar en cuenta que existe un ambiente de discordia permanente por problemas de tipo cultural y de tenencia de la tierra, que limita cualquier intento de gestar un proceso organizativo con fines colectivos.

Las organizaciones existentes se mantienen gracias a la participación de tres o cuatro personas, aunque los grupos buscan dar solución a problemas colectivos (por ejemplo, los comités de agua).

1. Identificación, Clasificación y Descripción de la Situación Actual de Actores Comunitarios Relevantes del Tramo Alto de la Subcuenca del Río Trinidad

En las comunidades del tramo hay distintos actores comunitarios, así (Cuadro No. 23):

Cuadro No. 23
Identificación y Clasificación de Actores Comunitarios y Productivos

<i>Clasificación de Actores Locales</i>	
<i>Organizaciones Gubernamentales</i>	<i>Contacto</i>
Centro Educativo Vista Alegre	David Pérez
Centro educativo de Trinidad de Las Minas	Alyerys Jiménez
Escuela primaria de Aguacate Arriba	Evelio Urriola
Escuela primaria de Trinidad Arriba	Nedelka Rodríguez
Corregiduría de El Cacao	María Elvia Martínez
Escuela primaria de Yerba Buena	Eduvigis Vázquez
Centro básico general de El Cacao	Salomón Hernández
Escuela El Jagua	Meibys Castro
Escuela primaria El Limón – Los Raudales	José L. Mendoza
CEDESAM	Germán
<i>Organizaciones No Gubernamentales</i>	<i>Representante Legal</i>
APRODECA	
<i>Organizaciones de Base Comunitaria</i>	<i>Representante Legal</i>
Acueducto rural de Mata Palo o Altamira	No tiene
Acueducto rural de Las Tinajas	No tiene
Acueducto rural de Trinidad de las Minas	No tiene
Asociación de padres de familia de El Cacao	No tiene
Asociación de padres de familia de Aguacate Arriba	No tiene
Asociación de padres de familia de Mata Palo o Altamira	Eliécer Medina
Asociación de padres de familia de El Chileno	No tiene
Asociación de padres de familia de Trinidad Arriba	Mario Herrera
Asociación de padres de familia de Vista Alegre	No tiene
Asociación de padres de familia de El Jagua o La Jagua	Ramón E. Navarro
Asociación de padres de familia El Limón – Los Raudales	No tiene
Asociación de padres de Familia de Yerba Buena	No tiene
ARCA	Manuel Medina Hernández
Comité deportivo de Aguacate Arriba	No tiene
Comité católico de Altamira	No tiene
Comité católico de El Cacao	Martín Herrera
Comité católico de El Limón – Los Raudales	No tiene
Comité católico de Trinidad Arriba	No tiene
Comité católico de Trinidad de las Minas	No tiene
Comité católico de Trinidad de Los Cerros	NO tiene
Comité católico de Vista Alegre	No tiene
Comité católico de El Chileno	No tiene
Comité católico de El Jagua	No tiene
CCDS de Mata Palo o Altamira	No tiene
CCDS de Trinidad Arriba	Abel A Gómez
Comité comunitario Triple C de Vista Alegre	José E. Rodríguez
Comité de acueducto rural de Vista Alegre	No tiene
Comité de agua de El Jagua o La Jagua	No tiene
Comité de agua de Aguacate Arriba Sector No. 2	No tiene
Comité de agua de El Cauchal	No tiene
Comité de agua de Yerba Buena	Norberto Domínguez
Comité de Agua de El Limón – Los Raudales.	No tiene
Comité de agua de Trinidad de los Cerros Sector No. 1	Manuel Pinzón
Comité de agua de Trinidad de los Cerros Sector No. 2	No tiene
Comité de camino de Mata Palo o Altamira	No tiene
Comite de mantenimiento del acueducto de El Chileno	No tiene
Comité de salud de Aguacate Arriba	No tiene
Comité de salud de El Cacao	Hermelinda Alveo
Comité de salud de El Limón - Los Raudales	No tiene
Comité de salud de Trinidad de Los Cerros	No tiene
Comité de salud de Vista Alegre	Euclides Campo
Comité de salud del El Cauchal	No tiene
Comité pro carretera de Yerba Buena	Eleuterio Magallón
Comité pro turismo de El Cacao	No tiene
Consejo parroquial de Yerba Buena	No tiene
Consejo pastoral de El Cacao	No tiene

Consejo Pastoral de Trinidad de los Cerros	No tiene
Diretiva de deporte de El Cacao	No tiene
El campo santo de El Cauchal	No tiene
Granja sostenible de Trinidad de las Minas	No tiene
Granja sostenible sociedad española de Trinidad Arriba	No tiene
Grupo comunitario de productores de El Limón-Los Raudales	No tiene
Grupo de la providencia de Vista Alegre	No tiene
Grupo comunitario los Guayacanes de Vista Alegre	No tiene
Grupo Nueva Esperanza de El Cacao	No tiene
Grupo Nuevo Horizonte de Mata Palo o Altamira	No tiene
Grupo Veranero de Trinidad de Las Minas	No tiene
Huerto escolar de Aguacate Arriba	No tiene
Huerto escolar de Trinidad Arriba	Eraldo Bellido
Iglesia adventista 7mo día de Trinidad de los Cerros	No tiene
Iglesia Evangélica BET- EL Movimiento la Gran Comisión de Aguacate Arriba	Edilma Herrera
Iglesia Pentecostal de Concilio Cristo es la Rspuesta de Aguacate Arriba	No tiene
Junta administradora de agua de El Cacao	No tiene
Junta local de El Cacao	Marcelino Herrera
Junta local de Aguacate Arriba	No tiene
Junta local de Trinidad Arriba	No tiene
Junta local de Vista Alegre	Ramiro Peña
Nueva Esperanza de Trinidad Arriba	No tiene
Nuevo Amanecer de El Jagua o La Jagua	No tiene
Organización Triple C de Trinidad de las Minas	Paulino Benítez
Comité pro carretera de Lidice – Capira de Aguacate Arriba	No tiene
La Peña 2 de Aguacate Arriba	No tiene
PROCCAPA de Trinidad Arriba	No tiene
PROCCAPA de El El Cauchal	No tiene

Fuente: SONDEAR. Análisis de la ficha de investigación No. 1

1.1 Diagnóstico situacional de las OBC

Los grupos organizados identificados en la subcuenca mantienen un alto grado de fragilidad; el Comité de Agua y el Club de Padres de Familia son los más activos y con mayor número de miembros si se les compara con el resto de las organizaciones identificadas en el área.

Se identificó un total de setenta y cuatro OBC; todas enfocan sus actividades a atender problemas sociales. El Cuadro No. 24 incluye una lista de iniciativas o proyectos identificados como parte de sus experiencias.

Cuadro No. 24
Diagnostico Situacional de los Actores Comunitarios Identificados

Nombre de la Organización	Personería Jurídica		Poseen Local Propio	Valoración de la Comunidad	Experiencia Organizativa	Capacidad de Autogestión	Personal Directivo	Fortalezas	Debilidades
	Si	No							
Comité de Salud de Aguacate Arriba		X	No	Buena	No	No tiene capacitación	7	-Grupo organizado -Miembros dispuestos a trabajar	-Miembros viven muy lejos -Falta de comunicación
Acueducto Rural de Las Tinajas		X	No	Regular	Si	Ninguna	4	Unión	Moradores no participan
Acueducto Rural de Mata Palo o Altamira		X	Si	Regular	Si	Cómo mantener el agua saludable	5	Unión	Poco apoyo del gobierno
Acueducto Rural de Trinidad de las Minas		X	Si	Regular	No	No contestó	7	Buena organización	No brindó información
Asociación de Padres de Familia de Aguacate Arriba		x	si	Buena	si	Recibe del MEDUCA		Escuela equipada	-Falta de luz eléctrica -Falta de salón de reuniones
Asociación de Padres de familia de El Chileno		X	Si	Bueno	Si	Preparación de alimentos en la escuela y e mantenimiento	No brindó información	Apoyo de los padres de familia	Falta de recursos
Asociación de Padres de familia de El Jagua o La Jagua		X	Si	Buena	No	No contestó	6	-Unión del grupo como asociación -Buenos resultados en la producción -Deseo de trabajar unidos	-Falta de recursos para mejorar infraestructura -Falta de participación -Poca participación de los educadores
Asociación de Padres de Familia de Yerba Buena		X	Si	Buena	Si	Experiencia para pedir proyectos al MEDUCA	9	-Ánimos de trabajar -Puntualidad y organización	-Falta de recursos económicos -Falta de apoyo por parte de las entidades del gobierno
Asociación de Padres de familia de Mata Palo o Altamira		X	Si	Buena	Si	Capacitación de PROCAPA y TRIPLE C	9	-Unión de grupos organizados -Comisiones responsables y con visión	-Falta de recurso económico -Falta de comunicación
Asociación de Padres de Familia de Trinidad Arriba		X	Si	Buena	Si	No tiene	14	Grupo solidario, cooperador y organizado	-Falta de consenso muchas veces
Asociación de Padres de Familia de Vista Alegre		X	Si	Buena	Si	Conservación de alimentos, huertos escolares	8	-Directiva organizada -Buena infraestructura escolar	-Falta de recursos para terminar la escuela

Nombre de la Organización	Personería Jurídica		Poseen Local Propio	Valoración de la Comunidad	Experiencia Organizativa	Capacidad de Autogestión	Personal Directivo	Fortalezas	Debilidades
	Si	No							
Asociación de Padres de Familia de El Cacao		X	Si	Bueno	Si	Capacitación en organización (MEDUCA)	No brindó información	-Organización -Capacitados en algunos temas	-Falta de apoyo para terminar la escuela (aulas)
Asociación de Padres de Familia El El Limón – Los Los Raudales		X	Si	Buena	No	Experiencia para seguir adelante y capacitación	9	Trabajo en unión	Falta de organización
Asociación Rural de Capacitación (ARCA) de El Cacao	X		Si	Regular	Si	Capacitación por parte del IPACOOOP	5	Perseverancia de los miembros	-Falta de capacitación en manejo administrativo -Falta de responsabilidad de algunos delegados
Comité Católico de El Cacao		X	Si	Regular	Si	No contestó	3	Unión del grupo	Falta de recursos
Comité Católico de Altamira		X	Si	Regular	Si	Capacitación	30	-Reuniones todos los domingos -Participación en seminarios	-Falta de recursos económicos -Falta de participación de los moradores
Comité Católico de El El Limón - Los Los Raudales		X	Si	Regular	No	Apoyo de la iglesia	3	-Unión -La palabra de Dios	Diferentes religiones
Comité Católico de Trinidad Arriba		X	Si	Regular	No	No tiene	7	Unión entre los miembros	Falta de interés
Comité Católico de Trinidad de las Minas		X	Si	Regular	Si	Palabra de Dios	No brindó información	-Participación -Puntualidad	Falta de capacitación
Comité Católico de Trinidad de los Cerros		X	Si	Regular	No	Seminario de evangelización de la Pastoral del Niño.	3	Fe	No brindó información
Comité Católico de Vista Alegre		X	Si	Buena	No	Evangelización	5	Unión	Falta de organización
Comité Católico El Chileno		X	Si	Bueno	No	No tiene experiencia	3	Deseos de trabajar	-Falta de infraestructura adecuada -Falta de recursos económicos
Comité Católico El Jagua		X	Si	Regular	Si	Evangelización	5	-Miembros responsables -Puntualidad en trabajos y actividades	No brindó información
CCDS de Mata Palo o Altamira		X	Si	Regular	Si	Apoyo del proyecto casa local	5	-Comunidad bien unida subsiste sin apoyo del gobierno y otras entidades	Falta de credibilidad en ciertos miembros

Nombre de la Organización	Personería Jurídica		Poseen Local Propio	Valoración de la Comunidad	Experiencia Organizativa	Capacidad de Autogestión	Personal Directivo	Fortalezas	Debilidades
	Si	No							
CCDS de Trinidad Arriba		X	Si	Regular	Si	Agroforesteria (Clasp Technoserve)	24	-Buena tierra -Buenos socios	Falta de fondos para seguir trabajando
Comité Comunitario Triple C de Vista Alegre		X	Si	Regular	No	Proyecto MARENA (AID) TechNoserve (Clasp) Ancón Triple C	7	Grupo organizado con fines comunes en pro de un desarrollo comunitario y ambiental	Algunos socios no acatan el reglamento
Comité de Acueducto Rural de Vista Alegre		X	Si	Regular	Si		6	Ánimo para trabajar	-Poco apoyo de las autoridades -Falta de recursos económicos
Comité de Agua de El Jagua o La Jagua		X	Si	Regular	Si	Trabajo comunitario	5	Cuidar los recursos naturales	Falta de capacitación
Comité de Agua de El El Limón – Los Los Raudales		x	no	Regular	no	No tiene	No brindó información	-Organización -Iniciativa	Falta de tubería para ampliar el acueducto
Comité de Agua de Aguacate Arriba Sector No. 2		X	Si	Bueno	Si	No tiene capacitación	7	Unidad de los miembros	Poca asistencia de otros miembros de la comunidad
Comité de Agua de El El Cauchal		X	Si	Bueno	Si	20 años de experiencia	6	Capacitación de miembros por medio del MINSA	-Falta de recursos para mejora de tuberías, tanque y llaves
Comité de Agua de Yerba Buena		X	Si	Regular	No	No contestó	6	Mantener el agua potable y protegerla de contaminantes por el bien de nuestra comunidad y de la cuenca hidrográfica	-Falta de suficiente equipo -Falta de capacitación
Comité de Agua de Trinidad de los Cerros Sector 1		X	Si	Regular	No	Capacitación en la limpieza de las tomas de agua.	8	-Buena unidad en el grupo -Buena cooperación de	-Falta de recurso económicos -Falta de infraestructura donde reunirse -Falta de equipos para realizar trabajos
Comité de Agua de Trinidad de los Cerros Sector 2		X	Si	Regular	Si	Organización del comité	4	Fe	No brindó información
Comité de Camino de Mata Palo o Altamira		X	No	Regular	Si	Cómo organizar al grupo	6	Unión	Falta de apoyo por parte del gobierno
Comité de Mantenimiento del Acueducto de		x	No	Bueno	Si	Organizados y con iniciativa	4	-Organización -Deseos de seguir trabajando	-Falta de recursos económicos Falta de apoyo

Nombre de la Organización	Personería Jurídica		Poseen Local Propio	Valoración de la Comunidad	Experiencia Organizativa	Capacidad de Autogestión	Personal Directivo	Fortalezas	Debilidades
	Si	No							
El Chileno									
Comité de Salud de El Cacao		X	Si	Bueno	Si	Experiencia en manejo de dinero (contabilidad), elaboración de informes financieros mensuales	7	-Buena infraestructura para realizar actividades -Activismo	-Falta de apoyo de los mismos miembros - Escaso apoyo del MINSA
Comité de Salud de El El Limón - Los Los Raudales		X	No	Regular	No	Capacitación en primeros auxilios, cómo inyectar, manejo de botiquines y partos	6	Unión	Malos comentarios
Comité de Salud de Trinidad de Los Cerros		X	No	Regular	No	Capacitación en organización	6	-Buena organización -Animo de trabajo	-Falta de apoyo de las instituciones de gobierno. -Falta de giras médicas
Comité de Salud de Vista Alegre		X	No	Buena	No	Clorificación del agua, instalación de ramificación y tubería para abastecer a la comunidad	6	-Participación de las personas de la comunidad -Poder de convocatoria a las reuniones	-Falta de local para realizar las actividades -Falta de recursos económicos
Comité de Salud del El Cauchal		X	Si	Bueno	No	Seminarios y charlas en mejoramiento de la salud	20 familias	-Local -Giras médicas	-Falta de apoyo de los promotores de la salud -Falta de infraestructura
Comité Deportivo de Aguacate Arriba		x	no	Bueno	no	Experiencia e nbéisbol	5	No brindó información	Falta de infraestructura y equipo
Comité Pro-Carretera de Yerba Buena		X	No	Regular	No	No	7	-Organización del trabajo -Interés por la comunidad	-Falta de recursos para terminar este proyecto
Comité Pro-Carretera de Lidice – Capira de Aguacate Arriba		X	No	Regular	No	Manejo de camino	4	-Unidad -Ganas de trabajar	Pocos miembros
Comité Pro-Turismo de El Cacao		X	No	Regular	No	Experiencia de trabajo; mucha conciencia de conservación del ambiente	25	-Comunicación -Disponibilidad de servir a la comunidad	-Falta de fondos para desarrollar actividades
Consejo Parroquial de Yerba Buena		X	Si	Regular	No	Capacitación bíblica en el Centro de Formación San Isidro en Capira	5	-Unidad -Trabajo en equipo	-Falta de recursos para mantener ambiente adecuado en la capilla

Nombre de la Organización	Personería Jurídica		Poseen Local Propio	Valoración de la Comunidad	Experiencia Organizativa	Capacidad de Autogestión	Personal Directivo	Fortalezas	Debilidades
	Si	No							
									-Falta de comunicación por caminos en mal estado
Consejo Pastoral de El Cacao		X	Si	Bueno	Si	Orientación, evangelización y mantenimiento de la iglesia	15	-Ánimo de trabajar -Puntualidad -Iniciativa	Pocos recursos económicos
Consejo Pastoral de Trinidad de los Cerros		X	Si	Regular	Si	Evangelización	8	-Excelentes coordinadores -Prédica del evangelio -Orientación a jóvenes	Falta de recursos económicos
Diretiva de Deportes de El Cacao		X	No	Regular	No	Programa de desarrollo, eventos deportivos de fútbol y béisbol	5	-Unión -Cooperación -Gente joven	-Falta de presupuesto o recursos económicos -No cuentan con un local propio -Instalaciones deportivas no adecuadas -Falta de apoyo en las actividades
El Campo Santo de El Cauchal		X	No	Bueno	No	No contestó	50	No brindó información	Falta de apoyo de las instituciones
Granja Sostenible de Trinidad de las Minas		X	No	Regular	No	Capacitación en el manejo del dinero	15	Directiva muy unida	Muchos miembros analfabetas y sin herramientas apropiadas para trabajar
Granja Sostenible Sociedad Española de Trinidad Arriba		X	Si	Regular	Si		8	-Unión -Asistencia	Pocos recursos
Grupo Comunitario de Productores de El Limón – Los Raudales.		X	No	Regular	Si	Experiencia en proyectos de producción y conservación con ONG. como TechnoServe,, MARENA, TRIPLE C, AECL, MIDA y SONDEAR	25	-Capacitados en algunos temas	-Falta de recursos económicos y de equipo de trabajo
Grupo Comunitario Los Guayacanes de Vista Alegre		X	Si	Regular	Si	Organización, programación mensual	13	-Mantenernos unidos -Tener deseo de mejorar cada día	-Desintegración de los grupos -Participar más en los grupos para obtener una solución a los problemas

Nombre de la Organización	Personería Jurídica		Poseen Local Propio	Valoración de la Comunidad	Experiencia Organizativa	Capacidad de Autogestión	Personal Directivo	Fortalezas	Debilidades
	Si	No							
									de la comunidad
Grupo de la Providencia de El Nazareno		X	Si	Regular	Si	Construcción de estanques para cría de peces, genero, agroforestería, elaboración de abonos orgánicos	12	-Buena comunicación -Infraestructura adecuada -Participación en las jornadas de trabajo	-Falta de apoyo por parte del MIDA -Falta de recursos económicos para realizar actividades
Grupo Nueva Esperanza de El Cacao		X	Si	Regular	Si	Canalizar la manera de conseguir equipo, control de plagas	8	-Comunicación -Capacitación previa con respecto a las actividades	Falta de participación
Grupo Nuevo Horizonte de Mata Palo o Altamira		X	Si	Regular	No	Agroforestería y silvicultura con PROCAPA.	9	-Capacitados -Trabajo en equipo	Productos no se pueden vender a buen precio
Grupo Veranero de Trinidad de Las Minas		X	Si	Regular	Si	No contestó	7	No brindó información	No brindó información
Huerto Escolar de Aguacate Arriba		X	Si	Bueno	Si	Experiencia en cría de pollos	3	-Unión -Apoyo de los maestros	Sin debilidades
Huerto Escolar de Trinidad Arriba		X	Si	Buena	Si	Capacitación arroz en fanguero, abono orgánico y hortalizas	14	Unión de la comunidad y de los padres de familia	-Mal estado del camino -Falta de apoyo de las instituciones para que patrocinen pollos y alimentos
Iglesia Adventista del Séptimo Día de Trinidad de los Cerros		X	Si	Regular	No	Comportamiento de ser un buen cristiano	3	-Fortalecidos porque permanecen organizados	Falta de comunicación
Iglesia Evangélica BET-EL El Movimiento La Gran Canción de Aguacate Arriba		X	Si	Regular	Si	Seminarios sobre los fondos de la iglesia, matrimonio y noviazgo	30	Trabajo en unión	Falta de recursos para terminar los proyectos
Iglesia Pentecostal de Concilio Cristo es la Respuesta de Aguacate Arriba		X	Si	Regular	Si	Seminarios de evangelización	20	Fe en Cristo	Pruebas que encuentran en el camino

Nombre de la Organización	Personería Jurídica		Poseen Local Propio	Valoración de la Comunidad	Experiencia Organizativa	Capacidad de Autogestión	Personal Directivo	Fortalezas	Debilidades
	Si	No							
Junta Administrado-ra de Agua de El Cacao		X	Si	Buena	Si	Capacitación en autogestión, experiencia en reparación de acueductos	7	-Unidad de los miembros -Interés de la comunidad	-Falta de responsabilidad de la comunidad para realizar los pagos
Junta Local de Aguacate Arriba		X	No	Buena	No	No ha tenido capacitación o experiencia	7	No brindó información	-Poca organización -Falta de confianza -Inasistencia de miembros a las reuniones
Junta Local de El Cacao		X	No	Buena	No	Triple C JICA Junta Comunal	6	-Apoyo del representante -Apoyo de la comunidad	-Falta de recursos -Falta de infraestructura
Junta Local de Trinidad Arriba		X	Si	Regular	Si	No contesto	7	Unión de los moradores	Falta de involucramiento de la comunidad con la junta local
Junta Local de Vista Alegre		x	No	Regular	Si	Organización en trabajos comunales	7	-.Deseo de trabajar -Trabajo en unión	Falta de un local de reuniones
La Peña 2 de Aguacate Arriba		X	Si	Regular	Si	Capacitación en controlar las plagas, abono orgánico y reforestación	9	-Unidad en las actividades de trabajo -Comunicación entre moradores	No brindó información
Nueva Esperanza de Trinidad Arriba		X	Si	Regular	Si	Seminario de conservación de suelo, agroforestería, manejo de abono orgánico	9	Grupo unido	-Falta de transporte para que miembros puedan vender sus productos -Pocos recursos
Nuevo Amanecer de El Jagua o La Jagua		X	Si	Regular	Si	Procapa Salud Triple C	7	-Unidos y con deseos de sumar a otros	-Algunos no contribuyen con la reforestación y el uso de abono orgánico
Organización Triple C de Trinidad de las Minas		X	Si	Regular	No	Comité Católico Grupo juvenil Granja Sostenible	9	Organización del grupo	Escasa comunicación
PROCCAPA de Trinidad Arriba		x	No	Regular	Si	Técnicas de producción	No brindó información	Trabajar unidos	-Falta de vía de penetración -No hay centro de salud
PROCCAPA de El El Cauchal		X	No	Regular	No	Se ha aprendido a convivir con la naturaleza	28	Practicas de conservación	-Falta de proyectos para la comunidad -Mal estado del camino impide movilizar la producción

Fuente: SONDEAR. Análisis de la ficha de investigación No. 1

1.2 Experiencia en ejecución de proyectos

En esta sección incluye una lista de los proyectos desarrollados por OBC en el tramo alto (Cuadro No. 25).

Cuadro No. 25
Experiencia en la Ejecución de Proyectos de las OBC

OBC	Proyecto Ejecutado
<i>Trinidad de los Cerros</i>	
Comité de Agua Sector No. 1	Construcción de la toma de agua
Comité de Agua Sector No. 2	Construcción de la toma de agua
Iglesia Adventista del Séptimo Día	Construcción de la iglesia
Comité Católico	No tiene proyectos
Comité de Salud	No tiene proyectos
Consejo Pastoral de la Iglesia Católica	Construcción de la iglesia
<i>Trinidad Arriba</i>	
Nueva Esperanza	Arroz en fangueo, cría de peces y pollos, cultivo de hortalizas y manejo de viveros
Asociación de Padres de Familia	Huerto escolar
Huerto escolar	Huerto escolar
CCDS	Huerto escolar y otros
Comité Católico	No tiene proyectos
Junta Local	No tiene proyectos
Granja Sostenible Sociedad Española	No tiene proyectos
PROCCAPA	No tiene proyectos
<i>Aguacate</i>	
Huerto escolar	Huerto escolar
Comité de Salud	Acueducto rural
Junta Local	Construcción de la casa local
Iglesia Pentecostal del Concilio Cristo es la Respuesta	Siembras
Iglesia Evangélica Bet-el del Movimiento la Gran Comisión	Construcción de la iglesia Construcción del templo
Comité de Agua Sector No. 2	Rehabilitación del acueducto
La Peña No. 2	Reforestación
Pro Carretera Lidice-Capira	Consecución de tubos para las alcantarillas
Asociación de Padres de Familia	Rehabilitación de la escuela
Comité Deportivo	No tiene proyectos
<i>Trinidad de las Minas</i>	
Granja Sostenible	-Producción de hortaliza
Organizaciones triple C	-Porcino cultivo
Acueducto rural	-No tiene proyecto
Comité Católico	-Construcción de la iglesia
Grupo Veranero	-No tiene proyecto
<i>El Cacao</i>	
JAAR	Ampliación de las tuberías hacia el tanque de reserva
Comité Pro-Turismo	Habilitación de la oficina
Comité Católico	No tiene proyectos
Directiva de Deporte	No tiene proyectos
Comité de Salud	Colocación de la mitad de las baldosas en centro de salud
Junta Comunal	Granja avícola
Grupo Nueva Esperanza	Cultivo de granos
Asociación de Padres de Familia	Ampliación de la biblioteca Construcción del salón de reuniones
Consejo Pastoral	Remodelación de la iglesia
ARCA	Prestamos
<i>El Chileno</i>	
Comité Católico	No tiene proyectos
Asociación de Padres de Familia	Granja sostenible
Comité de Mantenimiento del Acueducto	Construcción del acueducto
<i>La Jagua o El Jagua</i>	
Comité de Agua	Colocación de un tanque de agua
Nuevo Amanecer	Conservación del suelo

Asociación de Padres de Familia	Huerto escolar
Comité Católico	Construcción de la iglesia
<i>Las Tinajas</i>	
Acueducto Rural de Las Tinajas	No tiene proyectos Siembra de plantones Trabajos pro-carretera
<i>Mata Palo o Altamira</i>	
Comité de Camino	Junta para el mejoramiento del camino
CCDS	Sembradío de plátano Trabajos pro-carretera
Comité Católico	Construcción de la iglesia con penca Construcción de la iglesia de bloque
Asociación de Padres de Familia	Huerto escolar, granja avícola Mejoramiento del techo de la escuela
Grupo Nuevo Horizonte	No tiene proyectos
Acueducto Rural	Clorinador para el tanque de agua
<i>Yerba Buena</i>	
Asociación de Padres de Familia	Construcción de un aula escolar
Comité de Agua	No tiene proyectos
Consejo Parroquial	No tiene proyectos
Comité Pro-Carretera	Apertura del camino hacia la comunidad
<i>El Limón-Los Raudales</i>	
Asociación de Padres de Familia	Cría de pollos
Grupo Comunitario de Productores	Producción de plátano, verdura y hortalizas Personería jurídica
Comité de Agua	Construcción de acueducto
Comité de Salud	No tiene proyectos
Comité Católico	Construcción de la iglesia
<i>Vista Alegre</i>	
Comité Católico	No tiene proyectos
TRIPLE C	Granja avícola
Junta Local	Arreglo de la calle y del puente
Asociación de Padres de Familia	Remodelación de la escuela
Comité de Salud	Mejoramiento de los techos de las viviendas
Comité de Acueducto Rural	Construcción del acueducto
Grupo Comunitario Los Guayacanes	Conservación de recursos
<i>El Cauchal</i>	
Comité de Agua	No contestó
Comité de Salud	No tiene proyectos
PROCCAPA	Conservación de la cuenca hidrográfica del canal
El Campo Santo	Campo santo (cementerio)
<i>El Nazareno</i>	
Grupo La Providencia	Rescate de las fuentes de agua y de la tierra

Fuente: SONDEAR. Análisis de la ficha de investigación No. 1

2. Identificación y Descripción de Actores Institucionales Relevantes en el Tramo Alto de la Subcuenca del Río Trinidad

2.1 Instituciones públicas

Se identificaron diferentes instituciones gubernamentales que las comunidades señalan con actuación en el área en temas de asistencia técnica, desarrollo de proyectos comunitarios y otros. No obstante, una percepción consistente es que ellas no están prestando el servicio esperado porque algunas comunidades están muy apartadas y su población es muy pequeña.

- **MINSA**
El servicio que brinda no es satisfactorio porque el Centro de Salud de El Cacao no tiene suficiente equipo técnico o personal para cubrir la demanda existente.

- *MEDUCA*
Tiene presencia en algunas comunidades y, en otras, no, porque no hay suficientes niños para matricular.
- *MIDA*
Tuvo presencia con el proyecto ARCA, pero actualmente sus actividades son muy pocas.
- *CEDESAM*
En la actualidad mantiene un proceso de seguimiento a las organizaciones que conforman APRODECA.
- *ANAM*
No tiene mayor intervención en el área.
- *Junta Comunal*
El representante y la corregidora están en El Cacao y no tienen recursos suficientes para atender a toda la población del tramo.

Cuadro 26
Síntesis Situacional de los Actores Institucionales de la Subcuenca del Río Trinidad

<i>Institución</i>	<i>Local</i>	<i>Personal</i>	<i>Fortalezas</i>	<i>Debilidades</i>	<i>Experiencia Proyectos Ejecutados</i>
Escuela Primaria de Altamira	Si	<i>Arnoldo Portugal</i> (maestro y director encargado)	Buena disposición de padres de familia y educadores	-Falta de recursos -Difícil acceso (caminos en mal estado) -Falta de luz eléctrica y agua potable	Huerto escolar y cría de pollos
Centro Educativo de Vista Alegre	Si	<i>David Pérez</i> (maestro y director encargado) <i>Eulalia Arias</i> (promotora CEFACEI)	-Local propio -Matrícula creciente -Huerto escolar	-Falta de aula para el CEFACEI -Falta de trabajador manual	Remodelación del techo de la escuela
Centro Educativo de Trinidad de las Minas	Si	<i>Alyerys de Jiménez</i> (directora y maestra de II grado) <i>Nereida Guerrero</i> (maestra IV grado) <i>Darys Acebedo</i> (maestra V grado) <i>Noris Domínguez</i> (maestra de VI grado) <i>Kenia Martínez</i> (maestra de III grado) <i>Edilsa Guerra</i> (maestra de I grado) <i>Mileyca Pérez</i> (promotora del CEFACEI) <i>Cristina Alonso</i> (trabajadora manual)	-Vaso de crema, merienda -Terreno y edificios propios -Electrodomésticos, material de apoyo educativo -Seis docentes	-Falta de aula para el CEFACEI -Falta de un celador -Falta de cerca en la calle que divide los pabellones (invasores)	Cobertizo para unir la cocina con el comedor
Escuela de Aguacate Arriba	Si	<i>Evelio Urriolla</i> (maestro) <i>Matías Ureña</i> (maestro) <i>Fabián Guevara</i> (maestro)	Estructura en buen estado	-Falta de terreno en el plantel -Falta de un muro de contención -Falta de un acueducto adecuado	Huerto escolar
Escuela Primaria de Trinidad Arriba	Si	<i>Nedelka Rodríguez</i> (directora) <i>Ana de Santamaría</i> (profesora)	Buena infraestructura	-Muy poca matrícula	Huerto escolar
Escuela de Yerba Buena	Si	<i>Ana de Santamaría</i> (profesora) <i>Eduvigis Vásquez</i> (maestra) <i>Esther Rodríguez</i> (maestra) <i>Eustacia Martínez</i> (maestra)			Huerto escolar
Centro Básico General de El Cacao	Si	<i>Magali Castellón</i> (maestro) <i>Salomón Hernández</i> (maestro)	-El estudiantado -El Club de Padres de Familia -FIS (alimentación de estudiantes)	-Falta de recursos -Falta de movilización -Problemas de salud	Proyecto agropecuario
Escuela Primaria El Jagua	Si	<i>Meibys Castro</i> (maestra y directora)	Empeño	-Falta de comunicación -Falta de material didáctico	-Colocación de una puerta de acero -Construcción de un dormitorio
Escuela Primaria El Limón- Los Raudales		<i>José L. Mendoza Y.</i> (maestro)	El trabajo directo con los estudiantes	-Falta de suficiente apoyo	Construcción de la escuela
Corregiduría de El Cacao	Si	<i>Maria Elvia Martínez</i>	La ley, que permite sancionar a los que la infringen	-Escasez de personal -Falta de equipo -Falta de comunicación -Falta del apoyo necesario de las otras entidades gubernamentales	

PARTE D

PROCESO DE ORGANIZACIÓN DEL COMITÉ LOCAL DEL TRAMO ALTO DE LA SUBCUENCA DEL RÍO TRINIDAD

1. Selección de Delegados Comunitarios

Para establecer el área de cobertura física del proyecto se siguió lo establecido en los términos de referencia, que definen las áreas (subcuencas) a ser intervenidas por el proyecto para el proceso de estudio (diagnóstico socio-organizativo y ambiental) y la organización de los comités locales por áreas y/o sub-áreas.

Para el tramo alto de la subcuenca del río Trinidad, con base en criterios de planificación hídrica (Anexo No. 1), se tomó como referencia variables como estructura física (topografía y altitud) y variaciones entre áreas con respecto a composición biofísica (curso del agua, temperatura, flora, fauna) y condición socioeconómica (población, demografía, actividades económicas, relaciones sociales, culturales y productivas), entre otras.

2. Selección de Delegados Principales y Suplentes del Tramo alto de la subcuenca del río Trinidad

Esta selección se hizo una vez terminado el diagnóstico participativo y para ello se orientó a los participantes sobre el perfil mínimo de las personas a seleccionar (Anexo No. 2).

Como *delegados principales* se escogió al señor Porfirio Gómez (hijo) (siete votos) y a la señora Eira Rodríguez (seis votos).

Como delegados suplentes se escogió a los señores Restituto Rivera (cinco votos) y Virgilio Sánchez (cuatro votos).

El Anexo No. 6 incluye el perfil de los delegados comunitarios y las necesidades de capacitación identificadas.

3. Selección del Nombre del Comité Local del Tramo Alto de la Subcuenca del Río Trinidad.

El nombre seleccionado para el comité local del tramo es "*Comité Local Nacimiento de las Aguas Vivas del Tramo Alto de la Subcuenca del Río Trinidad*".

4. Sugerencias y Recomendaciones para la Continuidad del Proceso

La comunidad se siente muy motivada por el interés que tiene el gobierno central de establecer una mejor coordinación de acciones con las comunidades; sin embargo, falta mejorar un número considerable de situaciones para que las familias del área puedan alcanzar los beneficios esperados de este proyecto.

Durante todo el proceso se plantearon muchas opiniones y recomendaciones, así:

- Fortalecer las organizaciones existentes y no promover nuevas organizaciones para evitar duplicidad de funciones y división en las comunidades
- Identificar con los moradores aquellas personas con mayor disponibilidad, capacidad y responsabilidad para incorporarlas en los procesos de desarrollo comunitario
- Realizar futuros eventos relacionados con la subcuenca en la subcuenca misma, para que funcionarios y otros interactúen con su realidad
- Dar respuesta a los problemas planteados y las propuestas sugeridas en este proceso y no dejarlos sólo en papel
- Hacer las autoridades correspondientes aportes a las comunidades a través de proyectos
- Capacitar a líderes comunitarios para que ellos mismos sean agentes multiplicadores de conocimiento y no haya necesidad de contratar personal externo

Bibliografía Consultada

1. Autoridad del Canal de Panamá, Banco Interamericano de Desarrollo. Estrategia de desarrollo de la región occidental de la cuenca del canal de Panamá, cartilla informativa. Panamá. Junio de 2000. 30pp.
2. Autoridad del Canal de Panamá. Proceso de información, consulta y participación comunitaria e institucional, Bimestre III. José Agustín Espino, Luis José Azcárate. Panamá. Septiembre 28 de 2001.
3. Autoridad de la Región Interoceánica (ARI): Plan General de Uso, Conservación y Desarrollo del Área del Canal. Informe VI, Asentamientos Humanos no Controlados en el Área del Canal. Panamá, 31 de julio de 1996. pp. 9-22.
4. Autoridad Nacional del Ambiente. Tema ambiental relevante cuenca hidrográfica del canal de Panamá. José Agustín Espino. Panamá. Enero de 2004. 25pp.
5. Contraloría General de la República. Censos Nacionales de Población y Vivienda 13 de mayo de 1990, Volumen I. Panamá. Diciembre de 1991. 686pp.
6. Contraloría General de la República. Censos Nacionales de Población y Vivienda, resultados finales – total del país 14 de mayo de 2000, versión digital. Panamá. Junio de 2001.
7. Contraloría General de la República. Censos Nacionales de Población y Vivienda 14 de mayo de 2000, Volumen I – Tomo 2. Panamá. Diciembre de 2001. 194pp.
8. Contraloría General de la Republica. Censos Nacionales de Población y Vivienda 14 de mayo de 2000, Volumen I – Tomo 3. Panamá. Diciembre de 2001. 1,175pp.
9. Contraloría General de la República. Censos Nacionales de Población y Vivienda, resultados finales – total del país, 14 de mayo de 2000, Volumen II. Panamá. Junio de 2001. 525pp.
10. Dirección Nacional de Desarrollo Sostenible Rural, FAO y ONG. Hagamos perfiles de proyectos. Honduras. 19pp.
11. Freire, Paulo. 1978. La educación como práctica de la libertad, p.24. Siglo XXI. Editores, Buenos Aires.
12. Freire, Paulo. 1988. Pedagogía del oprimido. XIV edición, Buenos Aires: Siglo XXI Argentina Editores.

13. Geilfus, Frans. (2001). 80 herramientas para el desarrollo participativo. Diagnósticos, planificación, monitoreo, evaluación, Proyecto de Cooperación IICA/GTZ. Agricultura y recursos y desarrollo sostenible. Impreso en EDICPSA, San Salvador, El Salvador.
14. Hanssens Patrick. Reseña histórica de la parroquia “ La Santa Cruz” Chilibre. Chilibre, 2004-24 pp.
15. Heckadon Moreno, Stanley, Ibáñez Roberto y Richard Conduct. La Cuenca del Canal: Deforestación, Contaminación y Urbanización. Proyecto de Monitoreo de la Cuenca de Panamá (PMCC). Sumario Ejecutivo del Informe Final. STRI/USAID/ANAM. 1999.
16. Instituto Nacional de Recursos Naturales Renovables. La Cuenca Hidrográfica del Canal de Panamá: Prioridades y Acciones Recomendadas. Volumen I, II. Panamá. 110pp, 320pp.
17. Lewin (1973), Action research and minority problems, pp. 201-216; y Conduct, knowledge and acceptance of newvalues, pp. 56-68.
18. Ministerio de Desarrollo Agropecuario. Programa de Manejo Sostenible de las Áreas Rurales de la Cuenca Hidrográfica del Canal de Panamá. Panamá. Julio de 2002. 34pp.
19. Ministerio de Economía y Finanzas: Consultoría para asistir al Congreso Emberá – Wounaán en la elaboración e implementación del Plan de Ordenamiento Territorial de la Comarca Emberá – Wounaán, Distrito de Cémaco, en el marco de lo establecido en la Carta Orgánica y los objetivos del Programa de Desarrollo Sostenible del Darién. Entidad ejecutora. Programa de Desarrollo Sostenible del Darién, 2002-2005.
20. Moser, H. 1978. La investigación acción nuevo paradigma en las ciencias sociales.
21. Perfil Básico y Plan de Acción Ambiental Comunitario, Corregimiento de Buena Vista, Distrito de Colón, Provincia de Colón. Junta Comunal y el Comité Gestor de Buena Vista. Panamá, julio 2000.
22. Programa de las Naciones Unidas para el Desarrollo (PNUD). Informe Nacional de Desarrollo Humano, 2000.
23. URS-Dames & Moore/IRG/GEA. Recopilación y Presentación de Datos Socio Económicos de la Región Occidental de la Cuenca del Canal de Panamá, informe de progreso No. 10. Panamá. Diciembre de 2001. 2-10pp.
24. Workman, Sarah, PhD. Revisión de las actividades agroforestales en la cuenca hidrográfica del canal de Panamá, informe final. Panamá. 99pp.



Anexos

Anexo No. 1
Criterios para la Definición de los Tramos

**Proyecto “Establecimiento y Fortalecimiento de Comités Locales por
Subcuenca en la Cuenca Hidrográfica del Canal de Panamá”**

**Fondo para la Conservación y Recuperación de la Cuenca Hidrográfica
del Canal de Panamá**

Componente de Establecimiento de Comités Locales

Criterios para la Definición de los Tramos en la Región Oriental

Marco teórico de Cuenca Hidrográfica:

Una cuenca hidrográfica es una zona delimitada topográficamente por los puntos más altos o divisorios de agua, que drenan mediante un sistema fluvial, es decir, la superficie total que drena sus aguas hacia un curso de agua principal. Una cuenca hidrográfica es una unidad hidrológica que ha sido descrita y utilizada como una unidad físico-biológica y también, en muchas ocasiones, como una unidad socioeconómica y política para la planificación y ordenamiento de los recursos naturales que componen la cuenca.

Las cuencas hidrográficas pueden estar habitadas por personas y/o en otros casos pueden ser visitadas con frecuencia por personas que afectan las condiciones naturales de la cuenca.

Las cuencas hidrográficas pueden ser caracterizadas según su composición hidrológica (ríos, quebradas de caudal permanente o intermitentes) y por la dimensión del área de drenaje; estas pueden ser clasificadas en cuenca, subcuenca y microcuenca, es decir, dentro de una cuenca puede haber un número significativo de subcuencas y dentro de esta se pueden encontrar micro cuencas con superficies más pequeñas que las anteriores.

Las subcuencas hidrográficas pueden dividirse según el área de drenaje en cuenca baja, cuenca media y cuenca alta, basándonos en parámetros como altitud y relieve, se puede apreciar variaciones entre sus áreas con respecto a sus composiciones biofísicas (curso del agua, temperatura, flora, fauna) y socioeconómicas (población, demografía, actividades económicas, relaciones sociales, culturales, productivas), entre otras.

Metodología para la identificación de las comunidades:

La metodología consiste en la ilustración gráfica, realizada por medio de mapas para ubicar el área de cobertura del *Proyecto de Establecimiento y Fortalecimiento de Comités Locales por Subcuencas en la Cuenca Hidrográfica del Canal de Panamá*, facilitando la ubicación de las comunidades que conforman las subcuencas y/o micro cuencas seleccionadas para insertarlas en el desarrollo de todas las actividades del proyecto.

La identificación de las comunidades se realizó tomando en cuenta su ubicación con respecto a los límites de las subcuencas y en los casos en que estuvieran fuera de los límites, su relación socio ambiental, organizativa y política, luego de un profundo reconocimiento de las áreas de identificadas para incluirlas en el proyecto por su afinidad con la subcuenca.

Aquellas comunidades con mayor número de población están subdivididas en tramos los cuales son conformados por barrios, barriadas y parte de poblados de una comunidad; esto puede ser frecuente en los casos de las subcuencas de los ríos Chilibre, Chilibrillo y Limón.

La gestión está orientada a iniciar el trabajo en las comunidades de las subcuencas y en casos de tamaños de poblaciones grandes dentro de las comunidades, en sectores o sitios poblados. Luego se agrupan las comunidades que conforman cada tramo de las subcuencas para continuar desarrollando las gestiones del proyecto a nivel de la región oriental de la cuenca hidrográfica del canal de Panamá.

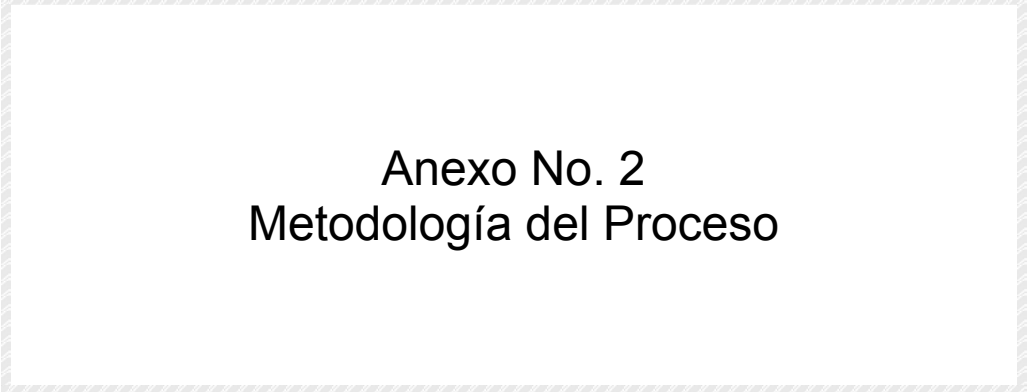
Algunos de las herramientas importantes para el establecimiento de los tramos fueron: estadísticas de la Contraloría General de la República (Censos Nacionales de Población Vivienda), mapas censales, mapas topográficos y reconocimiento físico de área.

Las etapas que incluyeron esta definición fueron las siguientes:

1. Durante la fase de propuesta
 - Revisión de mapas y estadísticas
 - Establecimiento de tramos
2. Durante la ejecución del componente
 - Reconocimiento físico de área

- Revisión de mapas topográficos para establecer la cobertura y límites de cada subcuenca y/o micro cuenca.
- Reconocimiento físico (con moradores y autoridades claves).
- Revisión y ajustes de cuencas alta, media y bajo (tramos) con información de los censos nacionales de población y vivienda, mapas topográfico, y otros provistos por la ACP.

Referencia bibliográfica: SHENG,T.C.,1992-Manual de campo para la ordenación de cuencas hidrográficas: Estudio y planificación de cuencas hidrográficas.



Anexo No. 2
Metodología del Proceso

Metodología Utilizada para la Ejecución del Proceso de Investigación Participativa y Establecimiento de los Comités Locales

A. Descripción de las Fases y Actividades

1. Primera Fase: Promoción del proyecto

1.1. Consulta, investigación y reconocimiento del área

Se inicia la etapa de investigación, misma que continúa a todo lo largo de la ejecución del proyecto, partiendo de la revisión y consulta detallada de la bibliografía disponible en la ACP, SONDEAR, estadísticas de la Contraloría General de la República, instituciones del Gobierno Central y descentralizadas, PNUD, UNICEF, y universidades que dictan carreras afines con el tema del proyecto, así como en la internet, tanto de carácter general como específica por área, para la identificación de documentos que permitan la recopilación de información secundaria existente, incluyendo la revisión de los mapas que localizan el área de estudio del proyecto. (Ejecutado durante el proceso).

a) Identificación y clasificación de actores

Establecimiento de contactos e invitaciones a reuniones de promoción del proyecto.

Esta etapa consistió en la planificación, organización y realización de las visitas a las comunidades identificadas de acuerdo a criterios de planificación hídrica (cuenca, subcuenca, y preferiblemente por tramos) cuya finalidad fue la de establecer el contacto inicial con sus miembros, brindarles detalles del componente del proyecto, distribuir los folletos informativos elaborados, e identificar a los líderes de la comunidad y las autoridades locales por criterios políticos administrativos, e invitarlos a participar en las reuniones comunitarias por tramo preferiblemente, para la promoción del proyecto.

Para la realización de esta actividad se tomó en cuenta las características de las comunidades en el área de incidencia en base a criterios, tales como, población, dispersión, actividades productivas, acceso y vías de comunicación y la disponibilidad de los habitantes para realizar los eventos, ya sea en días de semana, fines de semana o por las noches, para lograr la mayor participación de los actores identificados en la comunidad.

Siendo esta un área con una alta densidad de población, los contactos para la identificación de los actores y su incorporación a las actividades y la de sus miembros de base, se efectuó a través de los grupos organizados formales e informales identificados, debido a que estas áreas son habitualmente “dormitorios”, ya que la mayoría de los residentes de la comunidad salen a trabajar a las áreas circunvecinas, y sus moradores no pueden ser convocados en una sola reunión, sino que se debe prever la necesidad de un mayor

número de eventos para obtener una mayor representatividad en la realización de las reuniones comunitarias para la promoción del proyecto, por lo que será necesaria la realización de talleres con grupos focales, tales como, organizaciones de productores, transportistas, comerciantes, autoridades locales, etc.

- Promoción y divulgación
La promoción y divulgación del proyecto se hizo a través de una reunión, que contempló el desarrollo de una agenda de trabajo.
- Esta agenda tuvo una duración aproximada de tres (3) horas, y fue dirigida por los promotores del proyecto, bajo la coordinación del responsable de la subcuenca respectiva. La agenda modelo que se utiliza se puede revisar en la parte final de este anexo.

b) Caracterización socioeconómica de las comunidades

Para la caracterización socioeconómica de las comunidades se recurrirá a estudios, diagnósticos, estadísticas y otros documentos existentes con información secundaria disponible en las estadísticas de la Contraloría General de la República, ACP, instituciones de gobierno y descentralizadas, la que será recopilada y complementada a través del personal asignado al proyecto en sus diferentes etapas; iniciando desde el reconocimiento del área, recogiendo información primaria en las comunidades objeto de esta investigación, sobre aspectos sociales, ambientales económicos y demográficos. Para ello, además de realizar entrevistas durante las visitas domiciliarias, a informantes y actores claves se hará uso de instrumentos de investigación diseñados para este propósito (Fichas o cuestionarios).

2. Segunda Fase: Diagnóstico Socio Ambiental y Organizativo

Tanto en las áreas rurales como en aquellas comunidades de las subcuencas que tienen un perfil suburbano o urbano marginal, se utilizarán uno o varios de métodos de consulta y se aplicarán y adaptarán herramientas usuales de los diagnósticos participativos, que permitirán a los participantes de las comunidades, que identifiquen los problemas socio ambientales y organizativos existentes en el área, los clasifiquen, prioricen y analicen sus relaciones de causa / efecto, e identifiquen sus posibles soluciones (medios / fines) y definan responsables en la ejecución de estas soluciones.

1.1. Métodos de consulta

Los métodos de consulta a utilizar serán los talleres con representantes de organizaciones de base comunitaria; talleres con grupos focales y entrevistas, para garantizar una mayor representatividad de las comunidades en la realización del diagnóstico participativo. La aplicación de estos métodos permite la triangulación de la información,

que no es más que realizar la misma pregunta a diferentes actores, comparar las respuestas, buscar coincidencias e investigar las diferencias.

a) Talleres de diagnóstico participativo y selección de delegados comunitarios

- Técnicas

Mediante esta dinámica participativa es factible inducir a los participantes a identificar, caracterizar y analizar los problemas que hayan transcurrido o transcurran en el ámbito de su propia experiencia, ya sea como partes involucradas en los mismos o como observadores, mediadores o negociadores, etc.

Los talleres se deben realizar con diversos participantes, en su mayoría, personas con características de liderazgo organizados, ya sean OBC, ONG, OG u otro tipo de asociación; sin embargo, es importante destacar que la metodología requiere de un grupo heterogéneo, lo cual permite incluir personas con las características antes mencionadas o sin ellas.

La metodología es una combinación teórico- práctica. Inicialmente se hace una introducción con el propósito de que los participantes se familiaricen con los medios didácticos (tarjetas, marcadores, pizarra, papelógrafos), y son llevados de una forma general de percepción a una particular que les permita clasificar la información.

Este método se caracteriza por la activa participación de todos los integrantes del taller, la visualización de ideas en tarjetas, el trabajo en plenaria y en grupo y la definición y decisión por consenso de todas las ideas que reproducen durante el desarrollo del trabajo.

A través de este proceso de investigación, procesamiento y ordenamiento de la información se genera un intercambio de experiencias en cuanto al planteamiento de diversos puntos de vista de una misma situación, identificando de esta forma los factores que limitan o contribuyen al desarrollo de la comunidad.

En la realización de los talleres, se utilizarán como herramientas mapas censales preparados por los responsables de subcuenca y promotores, para que los participantes puedan identificar los recursos naturales, infraestructura comunitaria, problemas sociales, actividades económicas y productivas, conflictos ambientales y áreas de deterioro ambiental.

Con esta información los responsables de subcuencas prepararán un cuadro para la identificación de los problemas ambientales, sus causas, efectos, sus posibles soluciones e identificación de responsables.

- Selección de delegados comunitarios

Definición: Son delegados comunitarios, las personas que han sido seleccionadas por la comunidad para que los represente en los comités locales, quienes pueden ser parte de las organizaciones de base comunitaria tradicionales formales e informales existentes en la comunidad (juntas administradoras de agua, comités de salud, delegados de la palabra, comités de deporte, clubes de padre de familia, organizaciones de productores, juntas locales, organizaciones campesinas, grupos de amas de casa, delegados de las mesas de trabajo, comités de agua, entre otros).

Escogencia de los representantes de los comités locales

La escogencia de los representantes de los comités locales es facilitada por la entidad ejecutora (SONDEAR) al finalizar cada taller comunitario de diagnóstico participativo por tramo, en cada una de las subcuencas seleccionadas por el proyecto.

Para los fines de este proyecto, los representantes escogidos por la comunidad, serán conocidos como delegados comunitarios.

Los participantes de cada comunidad en los talleres comunitarios de diagnóstico participativo, propondrán el nombre de las personas presentes en el taller comunitario, que desean que los represente en los comités locales por tramo, para lo cual tomarán en cuenta el perfil facilitado por la entidad ejecutora (SONDEAR), que deben llenar las personas que se propongan para conformar el comité local.

Las decisiones para la selección de los delegados comunitarios al comité local se tomarán por consenso entre los participantes al taller; de no existir acuerdo, se asumirá la decisión de la mayoría.

Los criterios para la conformación de los comités locales son iguales para todas las subcuencas, considerando, de hecho, las particularidades que se presentan en campo.

La entidad ejecutora (SONDEAR) facilitará la escogencia de los delegados comunitarios para que esta se realice en

proporción directa a la población de las comunidades presentes en el taller, utilizando la siguiente fórmula:

$$D = (P_i / P_t) * X_i;$$

Donde,

D = Delegados seleccionados

P_i = Población de la comunidad (mayores de 18 años)

P_t = Población total del tramo (mayores de 18 años)

X_i = Total de participantes presentes en los talleres para la selección de delegados (mayores de 18 años).

Establecimiento de los Comités Locales por Tramo y/o Tramo

Establecimiento y funcionamiento de los comités locales

Definición de comités locales:

Los comités locales son formas de organización de la comunidad, constituidos por representantes comunitarios y grupos organizados de las comunidades, que se unen con el objeto de participar activamente en la solución de los problemas comunitarios, constituyéndose a su vez en instancias de coordinación, en donde los habitantes de la comunidad tienen un espacio de participación.

También pueden formar parte de los comités locales, las autoridades locales, así como las personas que forman parte de comités de salud, delegados de la palabra, comités de deporte, clubes de padre de familia, organizaciones de productores, juntas locales, organizaciones campesinas, grupos de amas de casa, delegados de las mesas de trabajo, comités de agua, entre otros.

Para la región oriental (ROR) de la cuenca hidrográfica del canal de Panamá (CHCP), se establecerán 16 comités locales por tramo y/o tramo (Véase distribución de las comunidades por tramo y/o sub tramo).

Los delegados comunitarios, debidamente seleccionados en los talleres comunitarios de diagnóstico participativos, se constituyen automáticamente en el comité local del tramo y/o tramo de la subcuenca respectiva.

La entidad ejecutora SONDEAR, facilitará el proceso de selección de los directivos (principal y suplente) de los comités locales por tramo, con los delegados comunitarios, en el taller de validación del diagnóstico participativo socio ambiental y organizativo del tramo.

La elección los directivos, principal(es) y suplente(s) de los comités locales por tramo y/o tramo, se realizará con base al tamaño de la población total del tramo y/o sub tramo, para guardar la equidad de participación entre las comunidades.

*Cuadro No. 1
Elección de Directivos por Tramo, según el Tamaño de la Población*

Población Total del Tramo	Principal	Suplente
Hasta 500 habitantes	1	1
De 501 hasta 3,000	2	2
De 3,001 hasta 6,000	3	3
Más de 6, 000	4	4

1. Establecimiento del Comité Local de la Subcuenca

Para la región oriental de la cuenca hidrográfica del canal de Panamá, se establecerán 7 comités locales por sub cuenca, a saber: Chilibre, Chilibrillo, Agua Sucia, Gatún, Boquerón, Pequení y Limón.

El comité local de la sub cuenca estará conformado por todos los delegados comunitarios de las comunidades que conforman la subcuenca respectiva.

La elección de los directivos, principal(es) y suplente(s) de los comités locales por subcuenca, se realizará con base al tamaño de la población total de la subcuenca, con la finalidad de guardar la equidad en la participación de las mismas.

*Cuadro No. 2
Elección de los Directivos por Subcuenca, según el Tamaño de la Población*

Población total de la subcuenca	Principal	Suplente
Hasta 500 habitantes	1	1
De 501 hasta 3,000	2	2
De 3,001 hasta 10,000	3	3
Más de 10, 000	4	4

3. Tercera Fase - Talleres de Validación

Primer evento

Se le denominará en adelante; **“Taller de validación de los resultados del diagnóstico participativo _____”**¹.

La duración aproximada prevista será de dos días (16 horas).

Los objetivos del evento y la metodología para lograr los mismos son los que a continuación se presentan:

Objetivo No. 1. Presentar a los participantes el resultado del diagnóstico participativo en el tramo de su competencia, para validar y completar el diagnóstico participativo y el proceso de investigación participativa.

Resultados:

- Validación del diagnóstico con los aportes de los participantes
- Matriz de análisis integral de problemas
- Priorización de problemas de acuerdo a criterios técnicos
- Perfiles de proyectos elaborados de manera participativa
- Selección del nombre del Comité Local y número de delegados principales y suplentes ante la CCC (consensuado entre los delegados)

Metodología

Día 1

Primera Parte – Presentación y validación del diagnóstico

Tiempo estimado – 2 horas máximo

- Se introducirá el concepto validación – validar “dar fuerza o firmeza a los resultados del diagnóstico socio ambiental y organizativo. algo, hacerlo válido, corroborar) RAE.
- Se presentará un análisis (síntesis) de los resultados de acuerdo a las variables socioeconómicas y ambientales relevantes a partir de cuadros, gráficas y conceptos concisos, así:
 - Recursos naturales
 - Infraestructura comunitaria
 - Problemas sociales
 - Actividades económicas y productivas
 - Identificación de problemas (socioeconómicos, organizativos y ambientales del tramo en referencia)

¹ El comité local deberá seleccionar un nombre que los identifique y diferencie con el resto de estos grupos en la cuenca del canal de Panamá.

- Se solicitará a los participantes que en cada una de las variables o criterios presentados hagan sus aportes (reafirmen o ajustes), esto deberá hacerse de manera muy concreta, se pedirá a los participantes concreción, síntesis, y no repetición de lo enunciado por otros participantes.
- En el equipo uno de los promotores (as) deberá recoger los aspectos fundamentales que serán plasmados en el diagnóstico.

Segunda Parte – Presentación y validación de la matriz de análisis integral
Tiempo estimado – 2 horas máximo

Se presenta el cuadro o la lista de los problemas identificados como resultado de los talleres de diagnóstico participativos, y se procederá a su *clasificación* atendiendo el siguiente orden: ²

- Elaborar la *matriz de problemas*, identificando las *causas* u orígenes de los mismos;
- Completar la *matriz de análisis integral*, incorporando las posibles *soluciones* y la identificación de responsables;

Esta actividad se hará a través de la conformación de grupos de trabajo, cuyo número dependerá del total de participantes, así como también la disponibilidad de personal para facilitar y orientar a los grupos, siguiendo la siguiente orientación:

- Presentación y explicación a partir de una charla dialogada breve cada uno de los elementos de la matriz de análisis integral
- Estructuración de los grupos de manera aleatoria
- Asignación de roles a los miembros del grupo (relator, redactor, etc.)
- Dotación de recursos para la elaboración de las ayudas didácticas para la presentación plenaria
- Distribución de los problemas identificados para que sean analizados por cada grupo (usando el cuadro matriz de análisis integral)
- Ejecución del trabajo en cada grupo
- Presentación en plenaria de los resultados de cada grupo (incluye preguntas, ampliaciones y respuestas entre participantes)
- Reforzamiento del aprendizaje

Tercera Parte – Priorización de problemas
Tiempo estimado – 2.5 horas máximo

Para efectuar la *priorización* de los problemas proponemos los siguientes pasos:

- ✓ Se explicará a los participantes que en base a los problemas identificados como producto del resultado del análisis de la aplicación

² Se deberá ajustar dependiendo si se ha logrado avanzar o no en la elaboración de la matriz como una última etapa del diagnóstico participativo

de las herramientas luego de superada la fase del taller de diagnóstico participativo (DP), se hará el ejercicio de priorización de los mismos, determinando, cuáles son los más importantes para el tramo y/o subcuenca; no obstante, no excluye la posibilidad de que se puedan enfrentar de manera simultánea o por autogestión, es decir que no implica que el orden de prioridades sea el orden en atención a los problemas. Este ejercicio puede realizarse por sector, por ejemplo, infraestructura comunitaria, actividades económicas y productivas, salud, educación, etc.³

- ✓ Exponer, explicar y consensuar con los participantes las variables que proponemos utilizar y los criterios de evaluación, para la priorización de los problemas, Estas variables que recomendaríamos aplicar en este análisis pueden ser: impacto, urgencia y costo.
- ✓ Establecer los criterios para medir el peso que se estarán asignando a cada una de las variable identificadas, estos valores pueden establecerse en diferentes rangos, 1 a 3 ó de 1 a 5; preferiblemente no más de 5.
- **Impacto**, analizando la cobertura de la problemática, en donde a mayor extensión del impacto, se ponderará con un mayor valor absoluto, así:
 - Por subcuenca: 3
 - Por tramo: 2
 - Por comunidad: 1
- **Urgencia**, se refiere a la lentitud o rapidez en que se desea resolver la problemática existente; así puede valorarse esta variable dependiendo de la necesidad de tiempo, así:
 - De manera inmediata: 3
 - A mediano plazo: 2
 - A largo plazo 1
- **Costo**, necesario para resolver el problema identificado. Esta variable puede valorarse así:
 - A mayor costo: la comunidad puede requerir de mayor ayuda externa, asignándose un valor de 3.
 - Costo medio: la solución puede darse con una combinación de apoyo local y externo, asignándole una puntuación de 2.
 - Menor costo: donde la comunidad no requiere de ayuda externa, ponderándose la variable con 1.
- ✓ Para cada uno de los problemas identificados se revisarán los criterios y se colocará una puntuación a cada problema.
- ✓ Una vez completada la matriz, se sumarán las puntuaciones, para

³ Este paso se hará sólo si esta fase no se ha hecho en la etapa de Diagnóstico.

priorizar los problemas.

- ✓ La selección de la importancia de cada uno de los problemas identificado, estará dada por el mayor valor absoluto obtenido en el análisis.

Ejemplo:

1. Variables :
 - a. IMPACTO
 - b. COSTO
 - c. URGENCIA
2. Rango establecido: 0 – 3

Problema	Ponderación			
	Impacto	Costo	Urgencia	Total
Contaminación de las aguas por la cría de cerdos	1	1	2	4
Altos niveles de deforestación en el sector, por la instalación de nuevas urbanizaciones	3	2	3	8
Uso indiscriminado de agroquímicos	2	3	1	6

Día 2

Cuarta Fase - Elaboración Participativa de los Perfiles de Proyectos

Tiempo Estimado – 4 horas a 8 horas

Una vez superada la etapa anterior (matriz de análisis Integral), se pasará a la etapa de elaboración de perfiles de proyectos. Para ello se seguirá el siguiente procedimiento:

- ✓ Presentación a partir de una charla dialogada los diferentes componentes de un perfil de proyecto. Ver presentación al final del anexo.
- ✓ Organización de grupos de trabajo
- ✓ Asignación de las responsabilidades a cada grupo y desarrollo de las tareas asignadas:
 - A cada grupo se le asignará un problema priorizado (énfasis en aspectos ambientales, o socio organizativos) para que ejercite el proceso explicado.

- Presentación en plenaria
- Reforzamiento del aprendizaje

Quinta Fase – Selección del nombre del Comité Local y número de delegados principales y suplentes de la subcuenca

- ✓ Se solicitará a los participantes que sugieran nombres
- ✓ Se llevará a cabo una votación para la selección en ambos casos

4. Cuarte Fase - Evento de Devolución del Diagnóstico y Establecimiento del Comité Local

Para dar cumplimiento a lo solicitado en los términos de referencia, como una etapa posterior a la culminación de los talleres de elaboración de los diagnósticos participativos, se propone la realización de jornadas o eventos bajo la metodología de taller, cuya duración estimada será de un (1) día – 8 horas).

Este evento se dividirá en una (1) jornada que de acuerdo a la experiencia en las áreas abordadas se requerirán realizar en días (fines de semana) diferentes, y participaran los delegados comunitarios seleccionados del tramo o sub tramo correspondiente en cada caso.

Este esquema involucrará las actividades relativas a la devolución del diagnóstico participativo y el establecimiento formal de los comités locales por tramo y subcuenca.

A este espacio se le denominará en adelante **“Taller de instalación o establecimiento del Comité Local del Tramo ---- o Subcuenca----“**

Objetivo: Facilitar un espacio para la formalización por parte de la CICH – ACP de la fase de establecimiento o instalación de los comités locales de acuerdo a la estructura propuesta de segmentación de tramos en la ROR.

Resultados Esperados:

- ✓ Devolución del documento de diagnóstico a la comunidad
- ✓ Establecimiento formal de los comités locales por tramo / subcuenca (por parte de CICH – ACP)
- ✓ Delegados orientados acerca de los deberes, responsabilidades de los delegados y la función dentro de la estructura de los CL y la CCC.
- ✓ Delegados principales y suplentes por subcuenca seleccionados para integrarse a la CCC

Actividades Propuestas

- ✓ Presentación de los antecedentes del proyecto, alcance de la intervención y proyecciones incluyendo las responsabilidades y funciones de los delegados, CL y CCC (CICH – ACP)
- ✓ Entrega del diagnóstico a los delegados (hay que establecer previamente cuántos documentos y a quiénes se entregará)

- ✓ Entrega de certificados de participación a los delegados
- ✓ Selección de los delegados principales y suplentes
- ✓ Formal instalación del comité local o de subcuenca

Modelos de agendas utilizadas en los diferentes eventos:

**SOCIEDAD NACIONAL PARA EL DESARROLLO DE EMPRESAS Y ÁREAS RURALES
(SONDEAR)**

**PROYECTO: ESTABLECIMIENTO Y FORTALECIMIENTO DE COMITÉS
LOCALES POR SUBCUENCA EN LA CUENCA HIDROGRÁFICA DEL CANAL DE
PANAMÁ.**

AGENDA

- Bienvenida
 - Invocación religiosa
 - Presentación del equipo de trabajo y participantes
 - Metodología del evento

- Presentación del proyecto
 - Objetivos
 - Metas
 - Alcances
 - Importancia de la participación de los actores

- Identificación de actores claves
 - Organizaciones de base comunitaria
 - Autoridades locales
 - Organizaciones no gubernamentales
 - Líderes comunitarios
 - Nivel de representatividad de los actores
 - Comercio / Sectores productivos

- Flujo para el establecimiento de los comités locales por subcuena
 - Orientación para criterios de selección de delegados comunitarios

- Elección de la fecha para la selección

- Clausura

- Refrigerio

**SOCIEDAD NACIONAL PARA EL DESARROLLO DE EMPRESAS Y ÁREAS RURALES
(SONDEAR)**

PROYECTO: ESTABLECIMIENTO Y FORTALECIMIENTO DE COMITÉS
LOCALES POR SUBCUENCA EN LA CUENCA HIDROGRÁFICA
DEL CANAL DE PANAMÁ.

AGENDA

Fase: Diagnóstico participativo y selección de delegados (OBC)

Fecha: _____

Primera Fase 9:30 –11:00

1. Bienvenida
 - Invocación religiosa
 - Presentación del equipo de trabajo y participantes
 - Metodología del evento

2. Presentación del proyecto
 - a. Antecedentes
 - Qué es SONDEAR
 - Entidades relacionadas (fuentes de financiamiento – Fundación NATURA –CICH- ACP)
 - Importancia de la cuenca hidrográfica del canal de Panamá
 - Fondo para la recuperación y conservación de la CHCP
 - Visión y misión

 - b. Objetivos del proyecto
 - Generales
 - Específicos

 - c. Área de cobertura del proyecto
 - Región occidental de la cuenca (ROCC)
 - Región oriental de la cuenca (ROR)
 - Subcuencas involucradas en la ROR
 - Comunidades identificadas en la subcuenca de interés

 - d. Componentes del proyecto
 - Fortalecimiento de comités locales
 - Establecimiento de comités locales
 - Proceso de planificación para la organización de la CHCP (definición de tramos, qué es una cuenca hidrográfica, características socioeconómicas, ambientales, demográficas, culturales, etc.)
 - Metodología para el establecimiento de comités locales

Segunda Fase – 11:00 –3:00

3. Ejecución del diagnóstico participativo comunitario
 - a. Metodología de trabajo
 - b. Definición de trabajos en grupo - herramientas
 - c. Presentación y validación de resultados
 - d. Identificación y priorización de problemas y necesidades

Tercera Fase 3:15 – 4:15

4. Selección de delegados
 - Criterios para seleccionar a los delegados
 - Objetivo de los comités locales
 - Responsabilidades de los delegados y suplentes

Cuarta Fase 4:15 – 5:15

5. Conclusiones
6. Evaluación de resultados
7. Clausura

**SOCIEDAD NACIONAL PARA EL DESARROLLO DE EMPRESAS Y ÁREAS RURALES
(SONDEAR)**

**PROYECTO: ESTABLECIMIENTO Y FORTALECIMIENTO DE COMITÉS LOCALES
POR SUBCUENCA EN LA CUENCA HIDROGÁFICA DEL CANAL DE
PANAMÁ.**

AGENDA

Evento: Taller de Validación del diagnóstico participativo socio-ambiental y organizativo y establecimiento de comités locales en el tramo medio de la subcuenca Boquerón.

Fecha: 15 de febrero de 2006.

Primera fase 10:00 – 11:00

1. Recepción de participantes
 - Aplicación de fichas para detectar necesidades de fortalecimiento para los comités locales
2. Bienvenida
 - Invocación religiosa
 - Presentación de participantes
 - Objetivos y metodología del evento
3. Estado de avance del proyecto

Segunda fase 11:00 – 12:30

4. Validación del diagnóstico participativo

Almuerzo

Tercera fase 1:30 – 3:30

5. Validación de la matriz de análisis integral
 - Clasificación de problemas
 - Priorización de problemas
 - Matriz de análisis integral
6. Establecimiento de los comités locales por tramo
 - Objetivos del comité local
 - Funciones de los delegados y del comité local

Cuarta fase 3:30 – 5:00

7. Sugerencias de los participantes con relación a la continuidad del proceso
8. Establecimiento de cronograma de trabajo para la elaboración de perfiles de proyectos
9. Conclusiones
10. Clausura

Criterios de Orientación a la Comunidad para la Selección de los delegados y Suplentes para los Comités Locales por Subcuencas

1. La persona seleccionada debe tener la voluntad de trabajar por su comunidad.
2. Debe ser responsable y honesta ante los compromisos adquiridos.
3. Debe tener vocación de liderazgo.
4. No debe utilizar su posición para alcanzar fines político partidista, personales o de beneficio grupal exclusivamente.
5. Preferiblemente que tenga facilidad de expresión oral y/o escrita y a la vez que maneje las 4 operaciones matemáticas básicas (suma, resta, multiplicación y división)
6. Esta persona debe residir permanentemente dentro de la subcuenca y específicamente de la comunidad que representa.
7. Durante su vida a tenido buenas relaciones interpersonales con experiencia en el manejo y coordinación de asociaciones o grupo comunitarios.

Anexo No. 3
Información de Participación del Proceso

Cuadro No. 1
Participación Comunitaria en las Diferentes Etapas de Ejecución del Proyecto

Comunidades y Sectores Identificados	Población Mayor de 18 años (Censo 2000)	Total de la Participación Comunitaria	Reuniones de Inducción y Promoción del Proyecto	Taller de Diagnóstico Participativo y Selección de Delegados Comunitarios	Talleres de Validación de los Diagnósticos Participativos y Selección de Delegados (Principales y Suplentes)	Representatividad de la Población en las Diferentes Etapas del Proyecto (%)
Total	983	529	307	148	74	53.8
Bajo Bonito	158	76	29	26	21	48.1
Circito Arriba	288	852	46	32	8	29.5
• Santa Fe						
• Circito Abajo						
Quebrada del Nance						
• Membrillal						
• Quebrada La Pita						
Cirí Grande Centro	279	164	113	36	14	58.8
• Cirí Grande Arriba						
• Cirí Grande Abajo						
• Piragual						
• Las Tinajas						
Marganao	41	2	2	0		4.9
La Negrita	85	67	42	17	8	78.8
Peñas Blancas	92	110	69	30	11	120.0
• La Tambora						
Teria Nacimiento	40	25	6	7	12	62.5

Fuente: Contraloría General de la República, 2000. SONDEAR, registro de participación, 2006

Cuadro No. 2
 Datos de Participación e Integración del Comité Local

Subcuenca/ Comité Local (1)	Comunidades en la Subcuenca (2)	Comunidades Involucradas en el Proceso (3)	Cantidad de Viviendas (Censo 2000) (4)	Población (Censo 2000) (5)	Hombres (Censo 2000) (6)	Mujeres (Censo 2000) (7)	Población de 18 Años y más (Censo 2000) (8)	Nº de Participantes en la Convocatoria para la Selección de Delegados Comunitarios, Mayores de 18 años				Porcentaje de Participación en la Selección de los Delegados Comunitarios (%) (12/8 X 100) (13)
								Hombres (8)	Mujeres (10)	Jóvenes (hasta 35 años) (11)	Total de Participantes (12)	
Total			359	1924	1055	869	952	57	17	22	74	7.8
Ciri Grande	Bajo Bonito, Circito, Ciri Grande, Peñas Blancas, La Negrita, Teria Nacimiento	Bajo Bonito	64	357	205	152	158	13	8	7	21	13.3
		Circito • <i>Santa Fe Circito Abajo</i> • <i>Quebrada del Nance</i> • <i>Membrillar</i> • <i>Quebrada La Pita</i>	94	524	286	238	287	7	1	1	8	2.8
	Ciri Grande Centro • <i>Ciri Grande Arriba</i> • <i>Ciri Grande Abajo</i> • <i>Piragual</i> • <i>Las Tinajas</i>	Ciri Grande Centro	126	600	327	273	290	13	1	1	14	4.8
		La Negrita	33	166	90	76	85	7	1	4	8	9.4

Subcuenca/ Comité Local (1)	Comunidades en la Subcuenca (2)	Comunidades Involucradas en el Proceso (3)	Cantidad de Viviendas (Censo 2000) (4)	Población (Censo 2000) (5)	Hombres (Censo 2000) (6)	Mujeres (Censo 2000) (7)	Población de 18 Años y más (Censo 2000) (8)	N° de Participantes en la Convocatoria para la Selección de Delegados Comunitarios, Mayores de 18 años				Porcentaje de Participación en la Selección de los Delegados Comunitarios (%) (12/8 X 100) (13)
								Hombres (8)	Mujeres (10)	Jóvenes (hasta 35 años) (11)	Total de Participantes (12)	
		Peñas Blancas • <i>La Tambora</i>	29	186	99	87	92	8	3	6	11	12.0
		Teria Nacimiento	13	91	48	43	40	9	3	3	12	30.0

Fuente: Contraloría General de la República, 2000. SONDEAR, registro de participación, 2006

Anexo No. 4
Instancias Involucradas en el Tramo Alto de la
Subcuenca del río Cirí Grande

Contenido

Descripción	No. de Página
Anexo No. 4A - Organizaciones de Base Comunitaria	4
Cirí Grande	
• Asociación de Padres de Familia de la Escuela de Cirí Grande	5
• Comité Comunitario de Desarrollo Sostenible (CCDS)	8
• Comité Católico de Cirí Grande	11
• Grupo de Hortalizas	13
• Grupo Nuevo Horizonte de Productores – Cirí Grande Abajo	15
• Grupo Juvenil de Agricultores de Cirí Grande	17
• Junta Administradora de Acueducto Rural de Cirí Grande	19
• Junta Local de Cirí Grande	21
• Unión de Agricultores	24
Ciricito	
• Asociación de Padres de Familia de la Escuela Ciricito Arriba	26
• Campo Santo La Coca	29
• Comité de Salud de Ciricito Arriba	31
• Club Deportivo de Ciricito Arriba	33
• Comité Local de Ciricito Arriba de la Unión Campesina Capireña	34
• Junta Local de Ciricito Arriba	36
• Unión Campesina, Ciricito Arriba	38
Las Negritas	
• Asociación de Productores de la Negrita (Patronato del MIDA)	40
• Comité Comunitario de Desarrollo Sostenible (CCDS)	43
• Comité de Deporte La Negrita	46
• Comité de Agua	48
• Comité de Salud	51
• Granja Don Vicente	53
• Grupo Familiar Benítez Medina	55
• Grupo La Palma No.1 de La Negrita	57
• Grupo La Negrita No. 2 Nuevo Progreso	59
• Junta Local	61
Peña Blanca	
• Asociación de Padres de Familia	63
• Comité Pastoral Católico	66

• Junta Local	67
Teria Nacimiento	
• Comité Comunitario de Desarrollo Sostenible (CCDS)	69
• Comité Católico	72
• Comité de Padres de Familia	73
• Granja Sostenible de Teria Nacimiento	75
Anexo No. 4B-Organizaciones Gubernamentales	77
• Centro de Desarrollo Sostenible Ambiental (CEDESAM)	79
• Corregiduría de Cirí Grande	82
• Escuela Marganao	85
• Escuela La Negrita	87
• Centro de Salud de Cirí Grande	90

Anexo No. 4 A
Organizaciones de Base Comunitaria

Proyecto “Establecimiento y Fortalecimiento de Comités Locales por Subcuenca en la Cuenca Hidrográfica del Canal de Panamá”

Datos de las Organizaciones de Base Comunitaria – OBC

Nombre de la Organización: Asociación de Padres de Familia de la Escuela San Antonio de Padua															
I. LOCALIZACIÓN															
1. Subcuenca: <u>Río Cirí Grande</u> 2. Tramo: <u>Alta</u> 3. Comunidad: <u>Cirí Grande</u> 4. Dirección: a) <u>Corregimiento: Cacao</u> b) <u>Distrito: Capira</u> c) <u>Provincia: Panamá</u>	II. SITUACIÓN LEGAL 1. Naturaleza Legal: a) Tiene personería jurídica • <u>X No</u> d) Fecha de Fundación: • <u>1945</u>														
III. INFORMACIÓN GENERAL DE LA ORGANIZACIÓN															
1. <u>Directiva</u> <table border="1"> <thead> <tr> <th>Cargo</th> <th>Nombre Completo</th> </tr> </thead> <tbody> <tr> <td><u>Presidente</u></td> <td><u>Alfonso Martínez</u></td> </tr> <tr> <td><u>Vicepresidente</u></td> <td><u>Leonidas Benítez</u></td> </tr> <tr> <td><u>Secretario</u></td> <td><u>Elsie Agrajé</u></td> </tr> <tr> <td><u>Fiscal</u></td> <td><u>Justina Gil</u></td> </tr> <tr> <td><u>Tesorero</u></td> <td><u>Carlos Jiménez</u></td> </tr> <tr> <td><u>Vocales</u></td> <td><u>Marcial Agrajé</u></td> </tr> </tbody> </table>	Cargo	Nombre Completo	<u>Presidente</u>	<u>Alfonso Martínez</u>	<u>Vicepresidente</u>	<u>Leonidas Benítez</u>	<u>Secretario</u>	<u>Elsie Agrajé</u>	<u>Fiscal</u>	<u>Justina Gil</u>	<u>Tesorero</u>	<u>Carlos Jiménez</u>	<u>Vocales</u>	<u>Marcial Agrajé</u>	4. Objetivos de la Organización • <u>Trabajar en coordinación con los educadores y demás padres de familia por el bienestar de la escuela y por ende los estudiantes.</u>
Cargo	Nombre Completo														
<u>Presidente</u>	<u>Alfonso Martínez</u>														
<u>Vicepresidente</u>	<u>Leonidas Benítez</u>														
<u>Secretario</u>	<u>Elsie Agrajé</u>														
<u>Fiscal</u>	<u>Justina Gil</u>														
<u>Tesorero</u>	<u>Carlos Jiménez</u>														
<u>Vocales</u>	<u>Marcial Agrajé</u>														
2. Número de socios Total: <u>74</u> 3. Persona que brindó la información: a) <u>Nombre: Alfonso Martínez</u> b) <u>Cargo: Presidente de la Asociación de Padres de familia</u> c) <u>Ocupación principal: Agricultor</u>	5. Principales actividades que desarrolla la organización: • <u>Aporte económico anual.</u> • <u>Venta de café</u> • <u>Actividadailable.</u> • <u>Venta de boletos</u>														
6. Principales problemas que afectan el desarrollo de las actividades de la organización <ul style="list-style-type: none"> • <u>La gente no quiere participar</u> 															
7. Alternativas que propone para solucionar los problemas identificados <ul style="list-style-type: none"> • <u>Una sólida organización.</u> • <u>Mayor cooperación.</u> 															
IV. EXPERIENCIA Y CAPACIDADES DE LA ORGANIZACIÓN															
1. Proyectos y / o trabajos ejecutados o en ejecución: a) Nombre del proyecto: • <u>Cría de pollos</u> b) Periodo de ejecución: • <u>2004 - 2006</u> c) Procedencia de los recursos: • <u>Despacho de la Primera Dama.</u>															

- d) Objetivos del proyecto:
- Contar con un recurso que permita mejorar la nutrición de los estudiantes y obtener un ingreso para la escuela.
- e) Localización del proyecto:
- Escuela de Cirí Grande
- f) Beneficiarios:
- Total 158 estudiantes
- g) Tipo de actividad:
- Cría de pollos para comercializar y alimentar a los niños.
- h) Resultados logrados:
- una respuesta a la nutrición de los estudiantes y entrada de ingresos a la escuela.

2. Proyectos y /o trabajos en etapa de formulación

- a) Nombre del proyecto:
- Construcción de 2 aulas de clases
- b) Periodo de ejecución:
- marzo del 2006, sin concluir
- d) Procedencia de los recursos:
- FECE
- e) Objetivos del proyecto:
- Garantizar una mayor comodidad a los estudiantes y educadores.
- f) Localización del proyecto:
- Escuela de Cirí Grande
- f) Beneficiarios: Total
- 158 estudiantes.
- g) Tipo de actividad:
- Construcción de infraestructura
- g) Resultados esperados:
- Mayor provecho del proceso enseñanza aprendizaje

V. DISPONIBILIDAD DE RECURSOS

<i>Recurso</i>	<i>Detalle</i>	<i>Cantidad</i>
<ul style="list-style-type: none"> • <u>No se cuenta con recursos</u> 		

VI. REFERENCIA O EXPERIENCIA DE TRABAJO CON OTROS ACTORES

1. Descripción de la experiencia:
- MEDUCA , MIDA

VII. IMPACTO EN LA SUBCUENCA

1. Identificación de actividades y forma de impacto en el área:
 - Se reconoce que se pertenece a la subcuenca.
2. Identificación de contribución de la OBC en la protección, conservación y/o utilización de los recursos del área:
 - Tomar conciencia en conservar los ríos y quebradas.
 - Orientar al grupo para que mejore las actividades de trabajo
 - Trabajar para que haya menos deforestación

VIII. IDENTIFICACIÓN DE FORTALEZAS Y DEBILIDADES DE LA ORGANIZACIÓN

Fortalezas	Debilidades
<ul style="list-style-type: none">• <u>La buena coordinación para las actividades.</u>• <u>Se comparten los conocimientos</u>• <u>Buen uso de los fondos</u>	<ul style="list-style-type: none">• <u>No se da una participación uniforme</u>

Proyecto “Establecimiento y Fortalecimiento de Comités Locales por Subcuenca en la Cuenca Hidrográfica del Canal de Panamá”

Datos de las Organizaciones de Base Comunitaria – OBC

Nombre de la Organización: <u>Comité Comunitario de de Desarrollo Sostenible CCDS Cirí Grande</u>															
I. LOCALIZACIÓN															
<p>1. Subcuenca: <u>Río Cirí Grande</u> 2. Tramo: <u>Alta</u> 3. Comunidad: <u>Cirí Grande</u> 5. Dirección: h) <u>Corregimiento: Cacao</u> i) <u>Distrito: Capira</u> j) <u>Provincia: Panamá</u></p>	<p>II. SITUACIÓN LEGAL</p> <p>1. Naturaleza Legal: a) Tiene personería jurídica • <u>X</u> No d) Fecha de Fundación: • <u>Noviembre de 2000</u></p>														
III. INFORMACIÓN GENERAL DE LA ORGANIZACIÓN															
<p>1. <u>Directiva</u></p> <table border="1"> <thead> <tr> <th>Cargo</th> <th>Nombre Completo</th> </tr> </thead> <tbody> <tr> <td><u>Presidente</u></td> <td><u>Ángel Márquez</u></td> </tr> <tr> <td><u>Vicepresidente</u></td> <td><u>Humberto Benítez</u></td> </tr> <tr> <td><u>Secretario</u></td> <td><u>Felix Reyes</u></td> </tr> <tr> <td><u>Fiscal</u></td> <td><u>Cornelio Benítez</u></td> </tr> <tr> <td><u>Tesorero</u></td> <td><u>Cristino Gil</u></td> </tr> <tr> <td><u>Vocales</u></td> <td><u>Elidio Reyes / Salomé Agrajé</u></td> </tr> </tbody> </table>	Cargo	Nombre Completo	<u>Presidente</u>	<u>Ángel Márquez</u>	<u>Vicepresidente</u>	<u>Humberto Benítez</u>	<u>Secretario</u>	<u>Felix Reyes</u>	<u>Fiscal</u>	<u>Cornelio Benítez</u>	<u>Tesorero</u>	<u>Cristino Gil</u>	<u>Vocales</u>	<u>Elidio Reyes / Salomé Agrajé</u>	<p>4. Objetivos de la Organización</p> <ul style="list-style-type: none"> • <u>Buscar alternativas para el mejoramiento de las condiciones de vida de los socios de la organización.</u>
Cargo	Nombre Completo														
<u>Presidente</u>	<u>Ángel Márquez</u>														
<u>Vicepresidente</u>	<u>Humberto Benítez</u>														
<u>Secretario</u>	<u>Felix Reyes</u>														
<u>Fiscal</u>	<u>Cornelio Benítez</u>														
<u>Tesorero</u>	<u>Cristino Gil</u>														
<u>Vocales</u>	<u>Elidio Reyes / Salomé Agrajé</u>														
<p>2. Número de socios Total: <u>12 personas</u></p> <p>3. <u>Persona que brindó la información:</u> a) <u>Nombre: Angel Márquez</u> b) <u>Cargo: Presidente del Comité Comunitario de Desarrollo Sostenible</u> c) <u>Ocupación principal: Agricultor</u></p>	<p>5. Principales actividades que desarrolla la organización:</p> <ul style="list-style-type: none"> • <u>Reforestación y conservación de suelos.</u> • <u>Elaboración de viveros (semillas para la venta).</u> • <u>Cría de aves de corral</u> 														
<p>6. Principales problemas que afectan el desarrollo de las actividades de la organización</p> <ul style="list-style-type: none"> • <u>Retrazo en e l proyecto por espacio de un año</u> • <u>Falta de un seguimiento continuo entre el 2003 – 2004</u> • <u>Disminución de la membresía de 23 a 12 familias</u> <p>7. Alternativas que propone para solucionar los problemas identificados</p> <ul style="list-style-type: none"> • <u>Mayor seguimiento en cuanto al proyecto</u> • <u>Mejoras para la comunidad desde la perspectiva del proyecto.</u> 															
IV. EXPERIENCIA Y CAPACIDADES DE LA ORGANIZACIÓN															
<p>1. Proyectos y / o trabajos ejecutados o en ejecución:</p> <p>a) Nombre del proyecto: • <u>Ampliación de viveros, 2. Cerca de Lotes, 3. Cerca de la escuela, 4. mejora de pasos críticos.</u></p> <p>b) Periodo de ejecución: • <u>2001 - 2002</u></p> <p>c) Procedencia de los recursos: • <u>Proyecto Triple C.</u></p>															

- d) Objetivos del proyecto:
- Mejorar las condiciones de las comunidades beneficiarias del proyecto.
- e) Localización del proyecto:
- Comunidad de Cirí Grande
- f) Beneficiarios:
- Total 380 personas
- g) Tipo de actividad:
- Capacitación en manejo de viveros, semillas, conservación de suelos y siembra de cultivos.
- h) Resultados logrados:
- Establecer un local permanente con toda la infraestructura adecuada, además de lograr el mejoramiento de los caminos y cercas de la escuela.

2. Proyectos y /o trabajos en etapa de formulación

- a) Nombre del proyecto:
- Porcinocultura y siembra de cultivos
- b) Periodo de ejecución:
- Abril del 2006 a noviembre de 2006
- c) Procedencia de los recursos:
- Proyecto Triple C.
- d) Objetivos del proyecto:
- Brindarle a los miembros un aporte que sea factible, tanto económico como de conocimiento.
2. Localización del proyecto:
- Cirí Grande Arriba
- e) Beneficiarios:
- Total 14 personas.
- g) Tipo de actividad:
- Capacitación en cría de cerdos, peces, viveros, semillas y organización comunitaria.
- h) Resultados esperados:
- La integración de otras familias integradas al proyecto.

V. DISPONIBILIDAD DE RECURSOS

<i>Recurso</i>	<i>Detalle</i>	<i>Cantidad</i>
<ul style="list-style-type: none"> • <u>Un local para reuniones</u> • <u>Un cuarto de hectárea bajo cultivo</u> • <u>Un banco de herramientas para trabajos de campo en las labores agrícolas</u> 		

VI. REFERENCIA O EXPERIENCIA DE TRABAJO CON OTROS ACTORES

3. Descripción de la experiencia:
- MIDA, ANAM, Fundación Natura

VII. IMPACTO EN LA SUBCUENCA

3. Identificación de actividades y forma de impacto en el área:
 - Impacto Positivo debido a las acciones de conservación de las fuentes de agua y el medio ambiente en general.
 - Concienciación de los miembros sobre el tema conservacionista
4. Identificación de contribución de la OBC en la protección, conservación y/o utilización de los recursos del área:
 - Seguir trabajando en el sentido de seguir protegiendo en ambiente.
 - Fortaleciendo al Comité Comunitario

VIII. IDENTIFICACIÓN DE FORTALEZAS Y DEBILIDADES DE LA ORGANIZACIÓN

Fortalezas	Debilidades
<ul style="list-style-type: none">• <u>Buena organización</u>• <u>Buena coordinación</u>• <u>Alto grado de conciencia de los asociados</u>	<ul style="list-style-type: none">• <u>En ocasiones se ha dejado algún programa por algún inconveniente</u>

Proyecto “Establecimiento y Fortalecimiento de Comités Locales por Subcuenca en la Cuenca Hidrográfica del Canal de Panamá

Datos de las Organizaciones de Base Comunitaria – OBC

Nombre de la Organización: <u>Comité Católico de Cirí Grande</u>		
I. LOCALIZACIÓN		
1. Subcuenca: <u>Río Cirí Grande</u> 2. Tramo: <u>Alta</u> 3. Comunidad: <u>Cirí Grande</u> 6. Dirección: 4. <u>Corregimiento</u> : <u>Cacao</u> 5. Distrito: <u>Capira</u> 6. Provincia: <u>Panamá</u>	II. SITUACIÓN LEGAL 1. Naturaleza Legal: a) Tiene personería jurídica • <u>X</u> No d) Fecha de Fundación: • 1989	
III. INFORMACIÓN GENERAL DE LA ORGANIZACIÓN		
1. <u>Directiva</u>	4. Objetivos de la Organización • <u>Realizar actividades que generen algún recurso para el mejoramiento de la capilla.</u>	
Cargo		Nombre Completo
<u>Presidente</u>		<u>Elsie Agrajé</u>
<u>Secretario</u>		<u>Roberto Martínez</u>
<u>Tesorero</u>	<u>María Cornelia Ovalle</u>	5. Principales actividades que desarrolla la organización: • <u>Venta de comida para las fiestas patronales.</u>
2. <u>Número de socios</u> Total: <u>__3__</u> 3. <u>Persona que brindó la información</u> : a) <u>Nombre</u> : <u>Elsie Agrajé</u> b) <u>Cargo</u> : <u>Presidente del Comité Católico de Cirí Grande</u> c) <u>Ocupación principal</u> : <u>Ama de casa</u>		
6. Principales problemas que afectan el desarrollo de las actividades de la organización • <u>Los delegados de la palabras no coordinan</u>		
7. Alternativas que propone para solucionar los problemas identificados • <u>Que haya mayor coordinación</u>		
IV. EXPERIENCIA Y CAPACIDADES DE LA ORGANIZACIÓN		
2. Proyectos y / o trabajos ejecutados o en ejecución: a) Nombre del proyecto: • <u>Local para hacer las actividades religiosas.</u> b) Periodo de ejecución: • <u>Enero de 2006, sin terminar</u> c) Procedencia de los recursos: • <u>De las actividades del Comité</u> d) Objetivos del proyecto: • <u>Tener un local adecuado para brindar comodidad a las personas</u> e) Localización del proyecto: <u>Comunidad de Cirí Grande</u>		

f) Beneficiarios: <ul style="list-style-type: none"> • <u>Total 74 familias</u> g) Tipo de actividad: <ul style="list-style-type: none"> • <u>Organización comunitaria</u> 		
V. DISPONIBILIDAD DE RECURSOS		
<i>Recurso</i>	<i>Detalle</i>	<i>Cantidad</i>
<ul style="list-style-type: none"> • <u>Sillas</u> • <u>mesa</u> 		
VI. REFERENCIA O EXPERIENCIA DE TRABAJO CON OTROS ACTORES		
7. Descripción de la experiencia: <ul style="list-style-type: none"> • <u>Con el Club de padres de familia</u> 		
VII. IMPACTO EN LA SUBCUENCA		
5. Identificación de actividades y forma de impacto en el área: <ul style="list-style-type: none"> • <u>No tiene</u> 6. Identificación de contribución de la OBC en la protección, conservación y/o utilización de los recursos del área: <ul style="list-style-type: none"> • <u>Reforestar el área de los ríos y quebradas</u> 		
VIII. IDENTIFICACIÓN DE FORTALEZAS Y DEBILIDADES DE LA ORGANIZACIÓN		
Fortalezas	Debilidades	
<ul style="list-style-type: none"> • <u>La voluntad de los miembros de lograr mejoras para la iglesia.</u> 	<ul style="list-style-type: none"> • <u>Los malos comentarios y la débil organización del comité.</u> 	

Proyecto “Establecimiento y Fortalecimiento de Comités Locales por Subcuenca en la Cuenca Hidrográfica del Canal de Panamá

Datos de las Organizaciones de Base Comunitaria – OBC

Nombre de la Organización: <u>Grupo Hortalizas</u>		
I. LOCALIZACIÓN		II. SITUACIÓN LEGAL
1. Subcuenca: <u>Río Cirí Grande</u> 2. Tramo: <u>Alta</u> 4. Comunidad: <u>Cirí Grande Arriba</u> 5. Dirección: 6. <u>Corregimiento: Cacao</u> 7. Distrito: <u>Capira</u> 8. Provincia: <u>Panamá</u>		1. Naturaleza Legal: a) Tiene personería jurídica <ul style="list-style-type: none"> • <u>X</u> No d) Fecha de Fundación: <ul style="list-style-type: none"> • <u>27 de mayo de 2005</u>
III. INFORMACIÓN GENERAL DE LA ORGANIZACIÓN		
1. <u>Directiva</u>		4. Objetivos de la Organización <ul style="list-style-type: none"> • <u>Buscar a través de la unión la oportunidad de conseguir algún beneficio para la comunidad y los asociados.</u>
Cargo	Nombre Completo	
<u>Presidente</u>	<u>Bernardo Martínez</u>	5. Principales actividades que desarrolla la organización: <ul style="list-style-type: none"> • <u>Siembra de rubros agrícolas</u> • <u>Rifas</u> • <u>Venta de comidas</u>
2. <u>Número de socios</u> Total: <u>12 H 8 M 4</u>		
3. Persona que brindó la información: a) <u>Nombre: Confesor Morán</u> b) <u>Cargo:</u> c) <u>Ocupación principal: Agricultor</u>		
6. Principales problemas que afectan el desarrollo de las actividades de la organización <ul style="list-style-type: none"> • <u>Plagas en los cultivos</u> 7. Alternativas que propone para solucionar los problemas identificados <ul style="list-style-type: none"> • <u>Apoyo técnico</u> 		
IV. EXPERIENCIA Y CAPACIDADES DE LA ORGANIZACIÓN		
<ul style="list-style-type: none"> • <u>No se cuenta con experiencia</u> 		
V. DISPONIBILIDAD DE RECURSOS		
<i>Recurso</i>	<i>Detalle</i>	<i>Cantidad</i>
<ul style="list-style-type: none"> • <u>Rancho para reuniones</u> • <u>Pequeño banco de herramientas</u> 		
VI. REFERENCIA O EXPERIENCIA DE TRABAJO CON OTROS ACTORES		
8. Descripción de la experiencia: <ul style="list-style-type: none"> • <u>No existe</u> 		
VII. IMPACTO EN LA SUBCUENCA		
5. Identificación de actividades y forma de impacto en el área:		

<ul style="list-style-type: none">• Su impacto es positivo <p>6. <u>Identificación de contribución de la OBC en la protección, conservación y/o utilización de los recursos del área:</u></p> <ul style="list-style-type: none">• Conservación de los recursos naturales y protección del medio ambiente	
VIII. IDENTIFICACIÓN DE FORTALEZAS Y DEBILIDADES DE LA ORGANIZACIÓN	
Fortalezas	Debilidades
<ul style="list-style-type: none">• <u>Existe un ambiente de consulta con los miembros</u>	<ul style="list-style-type: none">• <u>Existen disconformidades.</u>

Proyecto “Establecimiento y Fortalecimiento de Comités Locales por Subcuenca en la Cuenca Hidrográfica del Canal de Panamá”

Datos de las Organizaciones de Base Comunitaria – OBC

Nombre de la Organización: Grupo Nuevo Horizonte de Productores – Cirí Grande Abajo		
I. LOCALIZACIÓN		II. SITUACIÓN LEGAL
1. Subcuenca: <u>Río Cirí Grande</u> 2. Tramo: <u>Alta</u> 3. Comunidad: <u>Cirí Grande</u> 4. Dirección: 5. <u>Corregimiento: Cacao</u> 6. Distrito: <u>Capira</u> 7. Provincia: <u>Panamá</u>		1. Naturaleza Legal: a) Tiene personería jurídica • <u>X</u> No d) Fecha de Fundación: • <u>23 de marzo de 2005</u>
III. INFORMACIÓN GENERAL DE LA ORGANIZACIÓN		
1. <u>Directiva</u>		4. Objetivos de la Organización • <u>Para conseguir más apoyo del Programa de Triple C y otras organizaciones y así obtener mejores resultados y mayores beneficios para los miembros</u>
Cargo	Nombre Completo	
<u>Presidente</u>	Alexis Agraje	
2. <u>Número de socios</u> Total: <u>6</u>		5. Principales actividades que desarrolla la organización: • <u>La cría de 100 pollos</u> • <u>La siembra de maíz y frijoles</u>
3. Persona que brindó la información: a) <u>Nombre: Confesor Morán</u> b) <u>Cargo:</u> c) <u>Ocupación principal: Agricultor</u>		
6. Principales problemas que afectan el desarrollo de las actividades de la organización • <u>La falta de personal y terreno para expandir los niveles de producción.</u>		
7. Alternativas que propone para solucionar los problemas identificados • <u>Gestionar algún terreno adicional que les garantice producir para el abastecimiento familiar y comercializar.</u> • <u>Conseguir personal que tenga ideas y quiera trabajar en grupo</u>		
IV. EXPERIENCIA Y CAPACIDADES DE LA ORGANIZACIÓN		
• <u>Ninguna</u>		
V. DISPONIBILIDAD DE RECURSOS		
<i>Recurso</i>	<i>Detalle</i>	<i>Cantidad</i>
• <u>No cuentan con recursos</u>		
VII. REFERENCIA O EXPERIENCIA DE TRABAJO CON OTROS ACTORES		
9. Descripción de la experiencia: • <u>No tiene</u>		

VIII. IMPACTO EN LA SUBCUENCA

7. Identificación de actividades y forma de impacto en el área:
 - No tiene
8. Identificación de contribución de la OBC en la protección, conservación y/o utilización de los recursos del área:
 - Protección de la subcuenca

IX. IDENTIFICACIÓN DE FORTALEZAS Y DEBILIDADES DE LA ORGANIZACIÓN

Fortalezas	Debilidades
<ul style="list-style-type: none">• <u>La capacidad del grupo de dialogar cuando existe algún mal entendido.</u>	<ul style="list-style-type: none">• <u>La edad de los jóvenes.</u>• <u>La poca confianza entre algunos miembros</u>• <u>No les gusta trabajar en grupo</u>• <u>Poca capacidad (falta de experiencia).</u>

Proyecto “Establecimiento y Fortalecimiento de Comités Locales por Subcuenca en la Cuenca Hidrográfica del Canal de Panamá”

Datos de las Organizaciones de Base Comunitaria – OBC

Nombre de la Organización: <u>Grupo Juvenil de Agricultores de Cirí Grande</u>																
I. LOCALIZACIÓN		II. SITUACIÓN LEGAL														
1. Subcuenca: <u>Río Cirí Grande</u> 2. Tramo: <u>Alta</u> 3. Comunidad: <u>Cirí Grande</u> 4. Dirección: 5. <u>Corregimiento: Cacao</u> 6. Distrito: <u>Capira</u> 7. <u>Provincia: Panamá</u>		1. Naturaleza Legal: a) Tiene personería jurídica • <u>X</u> No d) Fecha de Fundación: • <u>16 de julio de 1999</u>														
III. INFORMACIÓN GENERAL DE LA ORGANIZACIÓN																
1. <u>Directiva</u> <table border="1"> <thead> <tr> <th>Cargo</th> <th>Nombre Completo</th> </tr> </thead> <tbody> <tr> <td><u>Presidente</u></td> <td><u>José De Jesús Gil</u></td> </tr> <tr> <td><u>Vicepresidente</u></td> <td></td> </tr> <tr> <td><u>Secretario</u></td> <td></td> </tr> <tr> <td><u>Fiscal</u></td> <td></td> </tr> <tr> <td><u>Tesorero</u></td> <td></td> </tr> <tr> <td><u>Vocales</u></td> <td></td> </tr> </tbody> </table>		Cargo	Nombre Completo	<u>Presidente</u>	<u>José De Jesús Gil</u>	<u>Vicepresidente</u>		<u>Secretario</u>		<u>Fiscal</u>		<u>Tesorero</u>		<u>Vocales</u>		4. Objetivos de la Organización • <u>Capacitarse en diversos temas que les permita aprender nuevas técnicas de agricultura.</u>
Cargo	Nombre Completo															
<u>Presidente</u>	<u>José De Jesús Gil</u>															
<u>Vicepresidente</u>																
<u>Secretario</u>																
<u>Fiscal</u>																
<u>Tesorero</u>																
<u>Vocales</u>																
2. Número de socios Total: <u>10</u> 3. Persona que brindó la información: a) <u>Nombre: José De Jesús Gil</u> b) <u>Cargo: Presidente del Grupo Juvenil de Agricultores de Cirí Grande</u> c) <u>Ocupación principal: Agricultor</u>																
6. Principales problemas que afectan el desarrollo de las actividades de la organización • <u>Falta de mercado local</u> • <u>Falta de un local para reuniones</u> 7. Alternativas que propone para solucionar los problemas identificados • <u>Mejorar los canales de comunicación con las instituciones (MIDA, ANAM etc.)</u> • <u>Cooperación con otras organizaciones de productores</u>		5. Principales actividades que desarrolla la organización: • <u>Cultivos de maíz, frijol, otoi, etc.</u> • <u>Cría de pollos y ceba</u>														
IV. EXPERIENCIA Y CAPACIDADES DE LA ORGANIZACIÓN																
• <u>Desarrollo humano con el MIDA</u>																
V. DISPONIBILIDAD DE RECURSOS																
<i>Recurso</i>	<i>Detalle</i>	<i>Cantidad</i>														
• <u>No cuenta con recursos</u>																

VI. REFERENCIA O EXPERIENCIA DE TRABAJO CON OTROS ACTORES	
8.Descripción de la experiencia: <ul style="list-style-type: none">• <u>No tiene</u>	
VII. IMPACTO EN LA SUBCUENCA	
8.Identificación de actividades y forma de impacto en el área: <ul style="list-style-type: none">• <u>Ninguna</u>	
9.Identificación de contribución de la OBC en la protección, conservación y/o utilización de los recursos del área: <ul style="list-style-type: none">• <u>Protección conservación de los bosques</u>• <u>Reforestación de las fuentes de agua</u>	
VIII. IDENTIFICACIÓN DE FORTALEZAS Y DEBILIDADES DE LA ORGANIZACIÓN	
Fortalezas	Debilidades
<ul style="list-style-type: none">• <u>Buena comunicación entre los miembros</u>• <u>La cooperación y unidad entre los directivos.</u>	<ul style="list-style-type: none">• <u>No contar con Personería Jurídica.</u>

Proyecto “Establecimiento y Fortalecimiento de Comités Locales por Subcuenca en la Cuenca Hidrográfica del Canal de Panamá”

Datos de las Organizaciones de Base Comunitaria – OBC

Nombre de la Organización: <u>Junta Administradora de Acueducto Rural de Ciri Grande</u>															
I. LOCALIZACIÓN															
1. Subcuenca: <u>Río Ciri Grande</u> 2. Tramo: <u>Alta</u> 3. Comunidad: <u>Ciri Grande</u> 4. Dirección: a) <u>Corregimiento: Cacao</u> b) <u>Distrito: Capira</u> c) <u>Provincia: Panamá</u>	II. SITUACIÓN LEGAL 1. Naturaleza Legal: a) Tiene personería jurídica <u> X </u> No														
III. INFORMACIÓN GENERAL DE LA ORGANIZACIÓN															
1. <u>Directiva</u> <table border="1"> <thead> <tr> <th>Cargo</th> <th>Nombre Completo</th> </tr> </thead> <tbody> <tr> <td><i>Presidente</i></td> <td>Florentino Gil González</td> </tr> <tr> <td><i>Vicepresidente</i></td> <td></td> </tr> <tr> <td><i>Secretario</i></td> <td>Catalino Sánchez</td> </tr> <tr> <td><i>Fiscal</i></td> <td>José Gil</td> </tr> <tr> <td><i>Tesorero</i></td> <td>Catalina Gil</td> </tr> <tr> <td><i>Vocales</i></td> <td>Ángel Márquez</td> </tr> </tbody> </table>	Cargo	Nombre Completo	<i>Presidente</i>	Florentino Gil González	<i>Vicepresidente</i>		<i>Secretario</i>	Catalino Sánchez	<i>Fiscal</i>	José Gil	<i>Tesorero</i>	Catalina Gil	<i>Vocales</i>	Ángel Márquez	4. Objetivos de la Organización <ul style="list-style-type: none"> • <u>Brindar un mantenimiento al acueducto de tal manera que se pueda garantizar un servicio eficiente, considerando los pagos de los usuarios.</u>
Cargo	Nombre Completo														
<i>Presidente</i>	Florentino Gil González														
<i>Vicepresidente</i>															
<i>Secretario</i>	Catalino Sánchez														
<i>Fiscal</i>	José Gil														
<i>Tesorero</i>	Catalina Gil														
<i>Vocales</i>	Ángel Márquez														
2. Número de socios Total: <u>6</u> 3. <u>Persona que brindó la información:</u> a) <u>Nombre: Florentino Gil González</u> b) <u>Cargo: Presidente de la Junta Administradora de Acueducto Rural</u> c) <u>Ocupación principal: Agricultor</u>	5. Principales actividades que desarrolla la organización: <ul style="list-style-type: none"> • <u>Cobro del servicio mensual.</u> • <u>Reuniones de coordinación.</u> 														
6. Principales problemas que afectan el desarrollo de las actividades de la organización <ul style="list-style-type: none"> • <u>Poca comprensión de los miembros y usuarios</u> • <u>Poca coordinación entre los miembros</u> 															
7. Alternativas que propone para solucionar los problemas identificados <ul style="list-style-type: none"> • <u>Mayor coordinación</u> • <u>Motivación a los miembros.</u> 															
IV. EXPERIENCIA Y CAPACIDADES DE LA ORGANIZACIÓN															
8. Proyectos y / o trabajos ejecutados o en ejecución: <ul style="list-style-type: none"> a) Nombre del proyecto: <ul style="list-style-type: none"> • <u>Mantenimiento al Tanque de agua.</u> b) Periodo de ejecución: <ul style="list-style-type: none"> • <u>Enero de 2005</u> c) Procedencia de los recursos: <ul style="list-style-type: none"> • <u>Fondos de la propia JAAR</u> 															

- d) Objetivos del proyecto:
- Mejorar la infraestructura y garantizar una mejor calidad del servicio.
- e) Localización del proyecto:
- Comunidad de Ciri Grande
- f) Beneficiarios:
- Total 100 personas
- g) Tipo de actividad:
- Mantenimiento y rehabilitación del tanque de reserva de agua.
- h) Resultados logrados:
- se mejoró gran medida el servicio.

V. DISPONIBILIDAD DE RECURSOS

<i>Recurso</i>	<i>Detalle</i>	<i>Cantidad</i>
<ul style="list-style-type: none"> • <u>No hay recurso disponible</u> 		

VI. REFERENCIA O EXPERIENCIA DE TRABAJO CON OTROS ACTORES

1. Descripción de la experiencia:
- a. MINSA

VII. IMPACTO EN LA SUBCUENCA

2. Identificación de actividades y forma de impacto en el área:
- Se ha recibido capacitación y se está reforestando con el fin de conservar el agua.
2. Identificación de contribución de la OBC en la protección, conservación y/o utilización de los recursos del área:
- Seguir trabajando y tratar de involucrar a otras personas de la comunidad.

VIII. IDENTIFICACIÓN DE FORTALEZAS Y DEBILIDADES DE LA ORGANIZACIÓN

Fortalezas	Debilidades
<ul style="list-style-type: none"> • <u>Se trabaja para conservar el recurso agua</u> 	<ul style="list-style-type: none"> • <u>No se cuenta con la participación de todos los involucrados.</u>

Proyecto “Establecimiento y Fortalecimiento de Comités Locales por Subcuenca en la Cuenca Hidrográfica del Canal de Panamá

Datos de las Organizaciones de Base Comunitaria – OBC

Nombre de la Organización: <u>Junta Local de Ciri Grande</u>		
I. LOCALIZACIÓN		
1. Subcuenca: <u>Río Ciri Grande</u>	II. SITUACIÓN LEGAL 1. Naturaleza Legal: a) Tiene personería jurídica <ul style="list-style-type: none"> • <u>X</u> No d) Fecha de Fundación: <ul style="list-style-type: none"> • <u>1972</u> 	
2. Tramo: <u>Alta</u>		
3. Comunidad: <u>Ciri Grande</u>		
4. Dirección:		
5. Corregimiento: <u>Cacao</u>		
6. Distrito: <u>Capira</u>		
7. Provincia: <u>Panamá</u>		
III. INFORMACIÓN GENERAL DE LA ORGANIZACIÓN		
1. Directiva	4. Objetivos de la Organización <ul style="list-style-type: none"> • <u>Trabajar en conjunto con el representante de corregimiento para buscar el desarrollo para la comunidad.</u> 	
Cargo		Nombre Completo
<u>Presidente</u>		<u>Alfonso Martínez</u>
<u>Vicepresidente</u>		<u>Elías Martínez</u>
<u>Secretario</u>		<u>Confesor Morán</u>
<u>Fiscal</u>		<u>Leonidas Benítez</u>
<u>Tesorero</u>		<u>Agustín Martínez</u>
<u>Vocales</u>	<u>Francisco Gil</u>	
2. Número de socios Total: <u>6</u>	5. Principales actividades que desarrolla la organización: <ul style="list-style-type: none"> • <u>Venta de boletos.</u> • <u>Alquiler de la sala de baile (este recurso entra a la tesorería)</u> • <u>Coordinación con el representante los programas a realizar.</u> 	
3. Persona que brindó la información: a) <u>Nombre: Alfonso Martínez</u> b) <u>Cargo: Presidente de la Junta Local de Ciri Grande</u> c) <u>Ocupación principal: Agricultor</u>		
6. Principales problemas que afectan el desarrollo de las actividades de la organización <ul style="list-style-type: none"> • <u>La falta de confianza de la comunidad hacia la Junta Local</u> • <u>No hay fondos suficiente</u> 		
7. Alternativas que propone para solucionar los problemas identificados <ul style="list-style-type: none"> • <u>Coordinar con el representante, las actividades.</u> • <u>Construyendo más infraestructuras en la comunidad</u> • <u>Que la comunidad adquiera mayor responsabilidad.</u> 		
IV. EXPERIENCIA Y CAPACIDADES DE LA ORGANIZACIÓN		
8. Proyectos y / o trabajos ejecutados o en ejecución: a) Nombre del proyecto: <ul style="list-style-type: none"> • <u>Construcción del local de la Junta Local</u> b) Periodo de ejecución: <ul style="list-style-type: none"> • <u>1996</u> c) Procedencia de los recursos: <ul style="list-style-type: none"> • <u>Obras comunitarias del H. R.</u> 		

- d) Objetivos del proyecto:
- Contar con un lugar donde se pudieran realizar actividades en beneficio de la comunidad.
- e) Localización del proyecto:
- En la comunidad Cirí Grande
- f) Beneficiarios: Total _
- 400 personas
- g) Tipo de actividad:
- Construcción de infraestructura.
- h) Resultados logrados:
- Un local construido para el servicio de la comunidad.

9. Proyectos y /o trabajos en etapa de formulación

- a) Nombre del proyecto:
- Capacitación en albañilería
- b) Periodo de ejecución:
- en conversaciones
- c) Procedencia de los recursos:
- INADEH
- d) Objetivos del proyecto:
- Capacitar a miembros de la comunidad en un oficio que les garantice una oportunidad de trabajo en el futuro.
- e) Localización del proyecto:
- Comunidad de Cirí Grande
- f) Beneficiarios:
- Total 20 personas.
- g) Tipo de actividad:
- Curso de Capacitación
- h) Resultados esperados:
- Participantes con conocimiento en Albañilería

V. DISPONIBILIDAD DE RECURSOS

<i>Recurso</i>	<i>Detalle</i>	<i>Cantidad</i>
•	<u>No se cuenta con recursos</u>	

VI. REFERENCIA O EXPERIENCIA DE TRABAJO CON OTROS ACTORES

10. Descripción de la experiencia:
- No tiene

VII. IMPACTO EN LA SUBCUENCA

3. Identificación de actividades y forma de impacto en el área:
 - Hoja de encuesta pendiente
4. Identificación de contribución de la OBC en la protección, conservación y/o utilización de los recursos del área:
 - Recolectar semillas para reforestar.
 - Transmitir conocimiento al resto de la comunidad sobre la importancia de cuidar la naturaleza

VIII. IDENTIFICACIÓN DE FORTALEZAS Y DEBILIDADES DE LA ORGANIZACIÓN

Fortalezas	Debilidades
<ul style="list-style-type: none">• <u>Existe buena relación entre los miembros del grupo.</u>• <u>Hay capacidad de diálogo</u>	<ul style="list-style-type: none">• <u>Necesidad de colaboradores</u>

Proyecto “Establecimiento y Fortalecimiento de Comités Locales por Subcuenca en la Cuenca Hidrográfica del Canal de Panamá”

Datos de las Organizaciones de Base Comunitaria – OBC

Nombre de la Organización: Unión de Agricultores		
I. LOCALIZACIÓN		
1. Subcuenca: <u>Río Cirí Grande</u> 2. Tramo: <u>Alta</u> 3. Comunidad: <u>Cirí Grande</u> 5. Dirección: 6. <i>Corregimiento</i> : <u>Cacao</u> 7. Distrito: <u>Capira</u> 8. Provincia: <u>Panamá</u>	II. SITUACIÓN LEGAL 1. Naturaleza Legal: a) Tiene personería jurídica • No <u>X</u> d) Fecha de Fundación: • <u>28 de febrero de 2006</u>	
III. INFORMACIÓN GENERAL DE LA ORGANIZACIÓN		
1. Directiva	4. Objetivos de la Organización • <u>Lograr el mejoramiento de las condiciones de los suelos y de los cultivos, de esta forma se garantizan las oportunidades para una mejor calidad de vida de la población.</u>	
Cargo		
<i>Presidente</i>		Marcial Agrajes
<i>Vicepresidente</i>		
<i>Secretario</i>		
<i>Fiscal</i>		
<i>Tesorero</i>		
<i>Vocales</i>		
2. Número de socios Total: <u>13</u>	5. Principales actividades que desarrolla la organización: • <u>Cultivos en terraza, callejones y curvas a nivel</u> • <u>Reforestación y arroz en fangueo.</u>	
3. <u>Persona que brindó la información:</u> a) <i>Nombre</i> : <u>Confesor Morán</u> b) <i>Cargo</i> : c) <i>Ocupación principal</i> : <u>Agricultor</u>		
6. Principales problemas que afectan el desarrollo de las actividades de la organización • <u>Incomprensión entre los miembros del grupo</u>		
7. Alternativas que propone para solucionar los problemas identificados • <u>Mayor comunicación entre los miembros del grupo</u>		
IV. EXPERIENCIA Y CAPACIDADES DE LA ORGANIZACIÓN		
9. Proyectos y / o trabajos ejecutados o en ejecución:		
a) Nombre del proyecto: • <u>Producción orgánica y técnicas de conservación de suelos.</u>		
b) Periodo de ejecución: • <u>18 meses</u>		
c) Procedencia de los recursos: • <u>Fundación Natura</u>		
d) Objetivos del proyecto: • <u>Contribuir a mejorar los rendimientos en la producción y protege el recurso suelo.</u>		

- e) Localización del proyecto:
- Comunidad de Ciri Grande
- f) Beneficiarios:
- Total 13 H 8 M 5y se trabaja con enfoque de género
- g) Tipo de actividad:
- Capacitación y asistencia técnica
- h) Resultados logrados:
- Excelentes resultados y la satisfacción de los socios

V. DISPONIBILIDAD DE RECURSOS

<i>Recurso</i>	<i>Detalle</i>	<i>Cantidad</i>
<ul style="list-style-type: none"> • <u>No se cuenta con recursos</u> 		

VI. REFERENCIA O EXPERIENCIA DE TRABAJO CON OTROS ACTORES

10. Descripción de la experiencia:
- a. No se señaló

VII. IMPACTO EN LA SUBCUENCA

11. Identificación de actividades y forma de impacto en el área:
- Si, a través de las actividades que se llevan a cabo se está aportando a mejorar el medio y los recursos.
12. Identificación de contribución de la OBC en la protección, conservación y/o utilización de los recursos del área:
- Trabajar un poco más en organizar a las personas para que así contribuya más a la conservación

VIII. IDENTIFICACIÓN DE FORTALEZAS Y DEBILIDADES DE LA ORGANIZACIÓN

Fortalezas	Debilidades
<ul style="list-style-type: none"> • <u>El constante diálogo ha garantizado que los errores que se cometen puedan ser solucionados sin conflictos.</u> 	<ul style="list-style-type: none"> • <u>La limitada capacidad de exponer los problemas.</u> • <u>La escasa unidad</u>

Proyecto “Establecimiento y Fortalecimiento de Comités Locales por Subcuenca en la Cuenca Hidrográfica del Canal de Panamá”

Datos de las Organizaciones de Base Comunitaria – OBC

Nombre de la Organización: Asociación de Padres de familia de Ciricito Arriba		
I. LOCALIZACIÓN		
1. Subcuenca: <u>Río Cirí Grande</u> 2. Tramo: <u>Alta</u> 3. Comunidad: <u>Ciricito Arriba</u> 4. Dirección: 5. <u>Corregimiento: Cirí Grande</u> 6. Distrito: <u>Capira</u> 7. <u>Provincia: Panamá</u> 8. Número de teléfono: <u>333-2866</u>	II. SITUACIÓN LEGAL 1. Naturaleza Legal: a) Tiene personería jurídica • <u>X</u> No b) Fecha de Fundación: • <u>1948</u>	
III. INFORMACIÓN GENERAL DE LA ORGANIZACIÓN		
1. Directiva	4. Objetivos de la Organización • <u>Coordinar las actividades que realice la escuela en conjunto con los educadores.</u>	
Cargo Nombre Completo		
<i>Presidente</i>		Pedro Medina R
<i>Vicepresidente</i>		Máximo Benítez
<i>Secretario</i>		José Chirú
<i>Fiscal</i>		Félix Sánchez
<i>Tesorero</i>		Teodoro Medina
<i>Vocales</i>		Francisco González / Adriana De Gracia
<i>Sec. de Prensa</i>		Diana Sánchez
<i>Sub Sec. Prensa</i>	Isidro Velásquez	
2. Número de socios Total: <u>9</u> 3. Persona que brindó la información: a) <i>Nombre:</i> <u>Pedro Medina R.</u> b) <i>Cargo:</i> <u>Presidente</u> c) <i>Ocupación principal:</i> <u>Agricultor</u>	5. Principales actividades que desarrolla la organización: • <u>Actividad deportiva para recaudar fondos.</u> • <u>Cuotas trimestrales</u> • <u>Limpieza y mantenimiento</u> • <u>Reuniones cada dos meses</u>	
6. Principales problemas que afectan el desarrollo de las actividades de la organización • <u>Movilización</u> • <u>Recursos económicos</u>		
7. Alternativas que propone para solucionar los problemas identificados • <u>Desarrollar proyectos que generen recursos económicos a la comunidad, así esta puede aportar</u>		
IV. EXPERIENCIA Y CAPACIDADES DE LA ORGANIZACIÓN		
8. Proyectos y / o trabajos ejecutados o en ejecución: a) Nombre del proyecto: • <u>Rehabilitación de la escuela de Ciricito</u> b) Periodo de ejecución: • <u>Marzo – Abril 2006.</u>		

- c) Procedencia de los recursos:
 - MEDUCA
- d) Objetivos del proyecto:
 - Mejorar las condiciones físicas de la escuela para así brindar un mejor proceso enseñanza aprendizaje.
- e) Localización del proyecto:
 - En la comunidad de Ciricito Arriba
- f) Beneficiarios:
 - Total 200 personas
- g) Tipo de actividad:
 - Construcción de infraestructura.
- h) Resultados logrados:
 - La construcción de dos salones de clases.

2. Proyectos y /o trabajos en etapa de formulación

- a) Nombre del proyecto:
 - Construcción de dos aulas
- b) Periodo de ejecución:
 - sin definir
- c) Procedencia de los recursos:
 - MEDUCA y se esta gestionando para buscar mas donante
- d) Objetivos del proyecto:
 - brindar mayor comodidad a los estudiantes y educadores
- e) Localización del proyecto:
 - Escuela de Ciricito.
- f) Beneficiarios:
 - Total 15comunidades.
- g) Tipo de actividad:
 - ampliación de las infraestructuras
- h) Resultados esperados:
 - Mayor capacidad para atender a más estudiantes .

V. DISPONIBILIDAD DE RECURSOS

<i>Recurso</i>	<i>Detalle</i>	<i>Cantidad</i>
<ul style="list-style-type: none"> • <u>No se cuenta con recursos</u> 		

VI. REFERENCIA O EXPERIENCIA DE TRABAJO CON OTROS ACTORES

13. Descripción de la experiencia:
a. No se indicó

VI. IMPACTO EN LA SUBCUENCA

1. Identificación de actividades y forma de impacto en el área:
 - Capacitaciones en reforestación y conservación de suelos
2. Identificación de contribución de la OBC en la protección, conservación y/o utilización de los recursos del área:
 - Concienciar a la comunidad para conservar los recursos que se tienen que ha sido el esfuerzo de la iglesia y el grupo Unión Campesina Capireña

VII. IDENTIFICACIÓN DE FORTALEZAS Y DEBILIDADES DE LA ORGANIZACIÓN

Fortalezas	Debilidades
<ul style="list-style-type: none">• <u>Que existe una escuela que está permitiendo que los niños se superen</u>	<ul style="list-style-type: none">• <u>Limitaciones del recurso económico</u>

Proyecto “Establecimiento y Fortalecimiento de Comités Locales por Subcuenca en la Cuenca Hidrográfica del Canal de Panamá

Datos de las Organizaciones de Base Comunitaria – OBC

Nombre de la Organización: <u>Campo Santo La Coca</u>		
I. LOCALIZACIÓN		II. SITUACIÓN LEGAL
1. Subcuenca: <u>Río Cirí Grande</u> 2. Tramo: <u>Alta</u> 3. Comunidad: <u>Ciricito Arriba</u> 14. Dirección: 15. <u>Corregimiento: Cirí Grande</u> 16. Distrito: <u>Capira</u> 17. Provincia: <u>Panamá</u>		1. Naturaleza Legal: a) Tiene personería jurídica • <u>X</u> No d) Fecha de Fundación: • 1960
III. INFORMACIÓN GENERAL DE LA ORGANIZACIÓN		
1. Directiva		4. Objetivos de la Organización • <u>Contar con un campo Santo en Mejores condiciones.</u>
Cargo	Nombre Completo	
<i>Presidente</i>	Juan Chirú	
<i>Vicepresidente</i>	Mateo Velásquez	
<i>Secretario</i>	Eurelio Delgado	
<i>Fiscal</i>	Julio Rodríguez	
<i>Tesorero</i>	Jorge Rivera	
<i>Vocales</i>	Juan De Gracia	
2. Número de socios Total: <u>6</u> 3. Persona que brindó la información: a) <i>Nombre:</i> <u>Mateo Velásquez</u> b) <i>Cargo:</i> <u>Vicepresidente del Campo Santo</u> c) <i>Ocupación principal:</i> <u>Agricultor</u>		5. Principales actividades que desarrolla la organización: • <u>Actividades lucrativas, Rifas y Cuotas</u>
6. Principales problemas que afectan el desarrollo de las actividades de la organización • <u>La carencia de recursos de las personas.</u> 7. Alternativas que propone para solucionar los problemas identificados ○ <u>Buscar apoyo con las autoridades - contribución</u>		
IV. EXPERIENCIA Y CAPACIDADES DE LA ORGANIZACIÓN		
• <u>Ninguna</u>		
V. DISPONIBILIDAD DE RECURSOS		
<i>Recurso</i>	<i>Detalle</i>	<i>Cantidad</i>
• <u>No se cuenta con recursos</u>		
VI. REFERENCIA O EXPERIENCIA DE TRABAJO CON OTROS ACTORES		
8. Descripción de la experiencia: a. <u>No tiene</u>		

VII. IMPACTO EN LA SUBCUENCA

9. Identificación de actividades y forma de impacto en el área:

- No tiene

10. Identificación de contribución de la OBC en la protección, conservación y/o utilización de los recursos del área:

- Tratar que la gente cuide los recursos

VIII. IDENTIFICACIÓN DE FORTALEZAS Y DEBILIDADES DE LA ORGANIZACIÓN

Fortalezas	Debilidades
<ul style="list-style-type: none">• <u>La unidad para mantener el campo santo</u>	<ul style="list-style-type: none">• <u>La falta de recursos económicos</u>

Proyecto “Establecimiento y Fortalecimiento de Comités Locales por Subcuenca en la Cuenca Hidrográfica del Canal de Panamá”

Datos de las Organizaciones de Base Comunitaria – OBC

Nombre de la Organización: <u>Comité de Salud de Ciricito Arriba</u>															
I. LOCALIZACIÓN															
1. Subcuenca: <u>Río Cirí Grande</u> 2. Tramo: <u>Alta</u> 3. Comunidad: <u>Ciricito Arriba</u> 18. Dirección: 19. <u>Corregimiento: Cirí Grande</u> 20. Distrito: <u>Capira</u> 21. Provincia: <u>Panamá</u>	II. SITUACIÓN LEGAL 1. Naturaleza Legal: a) Tiene personería jurídica • <u>X</u> No d) Fecha de Fundación: • <u>1995</u>														
III. INFORMACIÓN GENERAL DE LA ORGANIZACIÓN															
1. Directiva <table border="1"> <thead> <tr> <th>Cargo</th> <th>Nombre Completo</th> </tr> </thead> <tbody> <tr> <td><u>Presidente</u></td> <td><u>Taurino Delgado</u></td> </tr> <tr> <td><u>Vicepresidente</u></td> <td><u>Julio Rodríguez</u></td> </tr> <tr> <td><u>Secretario</u></td> <td><u>Dionisio Delgado</u></td> </tr> <tr> <td><u>Fiscal</u></td> <td><u>Nicolás Chirú</u></td> </tr> <tr> <td><u>Tesorero</u></td> <td><u>Cristóbal Gómez</u></td> </tr> <tr> <td><u>Vocales</u></td> <td><u>Juan Rivas</u></td> </tr> </tbody> </table>	Cargo	Nombre Completo	<u>Presidente</u>	<u>Taurino Delgado</u>	<u>Vicepresidente</u>	<u>Julio Rodríguez</u>	<u>Secretario</u>	<u>Dionisio Delgado</u>	<u>Fiscal</u>	<u>Nicolás Chirú</u>	<u>Tesorero</u>	<u>Cristóbal Gómez</u>	<u>Vocales</u>	<u>Juan Rivas</u>	4. Objetivos de la Organización • <u>Garantizar a través de la gestión el mejoramiento de la atención médica y todo el sistema de salud de la comunidad.</u>
Cargo	Nombre Completo														
<u>Presidente</u>	<u>Taurino Delgado</u>														
<u>Vicepresidente</u>	<u>Julio Rodríguez</u>														
<u>Secretario</u>	<u>Dionisio Delgado</u>														
<u>Fiscal</u>	<u>Nicolás Chirú</u>														
<u>Tesorero</u>	<u>Cristóbal Gómez</u>														
<u>Vocales</u>	<u>Juan Rivas</u>														
2. Número de socios Total: <u>7</u> 3. Persona que brindó la información: a) <u>Nombre: Julio Rodríguez</u> b) <u>Cargo: Vicepresidente del Comité de Salud de Ciricito Arriba.</u> c) <u>Ocupación principal: Agricultor</u>	5. Principales actividades que desarrolla la organización: • <u>Tómbolas y rifas para recaudar fondos que se utilizan en el mantenimiento de las instalaciones.</u>														
6. Principales problemas que afectan el desarrollo de las actividades de la organización <ul style="list-style-type: none"> • <u>El mal estado de las carreteras las cuales dificultan el acceso</u> • <u>Falta de apoyo de las autoridades de gobierno</u> 7. Alternativas que propone para solucionar los problemas identificados <ul style="list-style-type: none"> ○ <u>Que se le apoye en el mejoramiento del camino, la luz eléctrica y la atención médica.</u> 															
IV. EXPERIENCIA Y CAPACIDADES DE LA ORGANIZACIÓN															
8. Proyectos y / o trabajos ejecutados o en ejecución: a) Nombre del proyecto: • <u>Reforestación selectiva de la Cuenca</u> b) Periodo de ejecución: • <u>enero 2000</u> c) Procedencia de los recursos: • <u>ACP</u>															

- d) Objetivos del proyecto:
- Reforestar áreas de cultivo cerca de los ríos.
- e) Localización del proyecto:
- Subcuenca de Cirí Grande
- f) Beneficiarios:
- La Comunidad y la ACP
- g) Tipo de actividad:
- Siembra de plántones
- h) Resultados logrados:

V. DISPONIBILIDAD DE RECURSOS

<i>Recurso</i>	<i>Detalle</i>	<i>Cantidad</i>
----------------	----------------	-----------------

- No se cuenta con recursos

VI. REFERENCIA O EXPERIENCIA DE TRABAJO CON OTROS ACTORES

- 9.Descripción de la experiencia:
- No cuentan con experiencia

VI. IMPACTO EN LA SUBCUENCA

- 1.Identificación de actividades y forma de impacto en el área:
- Pendiente en la encuesta
 - Si porque vivimos dentro de la subcuenca y utilizamos todo el recurso de la misma.
- 2.Identificación de contribución de la OBC en la protección, conservación y/o utilización de los recursos del área:
- El proyecto de reforestación de la subcuenca

VII. IDENTIFICACIÓN DE FORTALEZAS Y DEBILIDADES DE LA ORGANIZACIÓN

Fortalezas	Debilidades
<ul style="list-style-type: none"> • <u>Unidad y cooperación de los miembros del comité.</u> 	<ul style="list-style-type: none"> • <u>Falta de recursos y el difícil acceso.</u>

Proyecto “Establecimiento y Fortalecimiento de Comités Locales por Subcuenca en la Cuenca Hidrográfica del Canal de Panamá

Datos de las Organizaciones de Base Comunitaria – OBC

Nombre de la Organización: <u>Club Deportivo de Ciricito Arriba</u>												
I. LOCALIZACIÓN		II. SITUACIÓN LEGAL										
1. Subcuenca: <u>Río Cirí Grande</u> 2. Tramo: <u>Alta</u> 3. Comunidad: <u>Ciricito Arriba</u> 4. Dirección: 5. <u>Corregimiento: Cirí Grande</u> 6. Distrito: <u>Capira</u> 7. <u>Provincia: Panamá</u>		1. Naturaleza Legal: a) Tiene personería jurídica • <u>X</u> No d) Fecha de Fundación: • <u>1 de julio de 2000</u>										
III. INFORMACIÓN GENERAL DE LA ORGANIZACIÓN												
1. Directiva <table border="1"> <thead> <tr> <th>Cargo</th> <th>Nombre Completo</th> </tr> </thead> <tbody> <tr> <td><u>Presidente</u></td> <td><u>Gilberto Morán</u></td> </tr> <tr> <td><u>Vicepresidente</u></td> <td><u>Ariel Reyes</u></td> </tr> <tr> <td><u>Secretario</u></td> <td><u>Juan Rivera</u></td> </tr> <tr> <td><u>Tesorero</u></td> <td><u>Damián Medina</u></td> </tr> </tbody> </table>		Cargo	Nombre Completo	<u>Presidente</u>	<u>Gilberto Morán</u>	<u>Vicepresidente</u>	<u>Ariel Reyes</u>	<u>Secretario</u>	<u>Juan Rivera</u>	<u>Tesorero</u>	<u>Damián Medina</u>	4. Objetivos de la Organización • <u>Realizar eventos deportivos que contribuyan a recrear a los jóvenes de la comunidad.</u>
Cargo	Nombre Completo											
<u>Presidente</u>	<u>Gilberto Morán</u>											
<u>Vicepresidente</u>	<u>Ariel Reyes</u>											
<u>Secretario</u>	<u>Juan Rivera</u>											
<u>Tesorero</u>	<u>Damián Medina</u>											
2. Número de socios Total: <u>25</u> 3. Persona que brindó la información: a) <u>Nombre: Gilberto Morán</u> b) <u>Cargo: Presidente del Club Deportivo de Ciricito Arriba</u> c) <u>Ocupación principal: Agricultor</u>												
5. Principales actividades que desarrolla la organización: • <u>Rifas</u> • <u>Venta de comidas</u> • <u>Día deportivo</u>												
6. Principales problemas que afectan el desarrollo de las actividades de la organización • <u>No contamos con implementos deportivos</u>												
IV. EXPERIENCIA Y CAPACIDADES DE LA ORGANIZACIÓN												
○ <u>Experiencia en estrategias de diferentes juegos</u>												
V. DISPONIBILIDAD DE RECURSOS												
<i>Recurso</i>	<i>Detalle</i>	<i>Cantidad</i>										
• <u>No se cuenta con recursos</u>												
VI. REFERENCIA O EXPERIENCIA DE TRABAJO CON OTROS ACTORES												
7. Descripción de la experiencia: • <u>No existe</u>												
VII. IMPACTO EN LA SUBCUENCA												
• <u>No tiene</u>												
VIII. IDENTIFICACIÓN DE FORTALEZAS Y DEBILIDADES DE LA ORGANIZACIÓN												
<i>Fortalezas</i>		<i>Debilidades</i>										
• <u>Solidaridad en el grupo</u> • <u>Buena organización</u>		• <u>Falta de recursos económicos.</u> • <u>Falta de apoyo de las instituciones</u> • <u>Deterioro del local</u>										

Proyecto “Establecimiento y Fortalecimiento de Comités Locales por Subcuenca en la Cuenca Hidrográfica del Canal de Panamá”

Datos de las Organizaciones de Base Comunitaria – OBC

Nombre de la Organización: <u>Comité Local de Ciricito Arriba de la Unión Campesina Capireña</u>											
I. LOCALIZACIÓN											
<p>1. Subcuenca: <u>Río Cirí Grande</u> 2. Tramo: <u>Alta</u> 3. Comunidad: <u>Ciricito Arriba</u> 4. Dirección: a) <u>Corregimiento: Cirí Grande</u> b) <u>Distrito: Capira</u> c) <u>Provincia: Panamá</u> d) <u>Número de teléfono 333-2866</u></p>	<p>II. SITUACIÓN LEGAL</p> <p>1. Naturaleza Legal: a) Tiene personería jurídica • <u>X</u> No b) Fecha de Fundación: • <u>Marzo 1990</u></p>										
III. INFORMACIÓN GENERAL DE LA ORGANIZACIÓN											
<p>1. <u>Directiva</u></p> <table border="1"> <thead> <tr> <th>Cargo</th> <th>Nombre Completo</th> </tr> </thead> <tbody> <tr> <td><u>Presidente</u></td> <td><u>Nicolás Alveo Sánchez</u></td> </tr> <tr> <td><u>Vicepresidente</u></td> <td><u>Deysa Martínez</u></td> </tr> <tr> <td><u>Secretario</u></td> <td><u>Atanasio Medina</u></td> </tr> <tr> <td><u>Tesorero</u></td> <td><u>Julio Rodríguez</u></td> </tr> </tbody> </table>	Cargo	Nombre Completo	<u>Presidente</u>	<u>Nicolás Alveo Sánchez</u>	<u>Vicepresidente</u>	<u>Deysa Martínez</u>	<u>Secretario</u>	<u>Atanasio Medina</u>	<u>Tesorero</u>	<u>Julio Rodríguez</u>	<p>4. <u>Objetivos de la Organización</u></p> <ul style="list-style-type: none"> • <u>Gestionar proyectos comunitarios para el beneficio de los asociados y la comunidad,</u>
Cargo	Nombre Completo										
<u>Presidente</u>	<u>Nicolás Alveo Sánchez</u>										
<u>Vicepresidente</u>	<u>Deysa Martínez</u>										
<u>Secretario</u>	<u>Atanasio Medina</u>										
<u>Tesorero</u>	<u>Julio Rodríguez</u>										
<p>2. <u>Número de socios</u> Total: <u>40</u></p> <p>3. <u>Persona que brindó la información:</u> a) <u>Nombre: Nicolás Alveo Sánchez</u> b) <u>Cargo: Presidente del Comité Local</u> c) <u>Ocupación principal: Agricultor</u></p>	<p>5. <u>Principales actividades que desarrolla la organización:</u></p> <ul style="list-style-type: none"> • <u>Cría de pollo</u> • <u>Apicultura</u> • <u>Siembra de café</u> • <u>Reforestación</u> • <u>Proyecto de cabras</u> 										
<p>6. <u>Principales problemas que afectan el desarrollo de las actividades de la organización</u></p> <ul style="list-style-type: none"> • <u>Mal estado de la carretera lo cual afecta el traslado de los productos para la comercialización</u> <p>7. <u>Alternativas que propone para solucionar los problemas identificados</u></p> <ul style="list-style-type: none"> • <u>Unión de todos los comités y organizaciones para plantear el problema a las autoridades.</u> 											
IV. EXPERIENCIA Y CAPACIDADES DE LA ORGANIZACIÓN											
<p>8. <u>Proyectos y / o trabajos ejecutados o en ejecución:</u></p> <p>a) <u>Nombre del proyecto:</u></p> <ul style="list-style-type: none"> • <u>Proyecto Cría de Pollos</u> <p>b) <u>Periodo de ejecución:</u></p> <ul style="list-style-type: none"> • <u>junio 2006</u> <p>c) <u>Procedencia de los recursos:</u></p> <ul style="list-style-type: none"> • <u>Fondos de la Unión Campesina Capireña</u> <p>d) <u>Objetivos del proyecto:</u></p> <ul style="list-style-type: none"> • <u>Beneficiar a las familias asociadas en el Comité.</u> 											

- e) Localización del proyecto:
- En la comunidad de Ciricito Arriba
- f) Beneficiarios:
- Total 40 personas de 10 familias
- g) Tipo de actividad:
- Productiva
- h) Resultados logrados:
- Muy bien, se ha logrado comercializar la primera cría con la misma comunidad

V. DISPONIBILIDAD DE RECURSOS

<i>Recurso</i>	<i>Detalle</i>	<i>Cantidad</i>
	<ul style="list-style-type: none"> • <u>Se cuenta con local para reuniones, equipo de campo</u> 	

VI. REFERENCIA O EXPERIENCIA DE TRABAJO CON OTROS ACTORES

9. Descripción de la experiencia:
- a. Solo se ha trabajado con el MIDA y TechnoServe

VII. IMPACTO EN LA SUBCUENCA

1. Identificación de actividades y forma de impacto en el área:
 - Las acciones que se desarrollan está permitiendo que se valla dejando el sistema tradicional de trabajar.
 - Se están eliminando los químicos y se está reforestando
2. Identificación de contribución de la OBC en la protección, conservación y/o utilización de los recursos del área:
 - Por medio de la conservación ambiental

VIII. IDENTIFICACIÓN DE FORTALEZAS Y DEBILIDADES DE LA ORGANIZACIÓN

Fortalezas	Debilidades
<ul style="list-style-type: none"> • <u>El interés del Comité Local de continuar trabajando.</u> 	<ul style="list-style-type: none"> • <u>No se cuenta con los recursos suficientes para realizar las actividades.</u>

Proyecto “Establecimiento y Fortalecimiento de Comités Locales por Subcuenca en la Cuenca Hidrográfica del Canal de Panamá”

Datos de las Organizaciones de Base Comunitaria – OBC

Nombre de la Organización: <u>Junta Local de Ciricito Arriba</u>																
I. LOCALIZACIÓN		II. SITUACIÓN LEGAL														
1. Subcuenca: <u>Río Cirí Grande</u> 2. Tramo: <u>Alta</u> 3. Comunidad: <u>Ciricito Arriba</u> 4. Dirección: 5. <u>Corregimiento: Cirí Grande</u> 6. Distrito: <u>Capira</u> 7. provincia: <u>Panamá</u>		1. Naturaleza Legal: a) Tiene personería jurídica • <u>X</u> No b) Fecha de Fundación: • 2 de noviembre de 2004														
III. INFORMACIÓN GENERAL DE LA ORGANIZACIÓN																
1. <u>Directiva</u> <table border="1"> <thead> <tr> <th>Cargo</th> <th>Nombre Completo</th> </tr> </thead> <tbody> <tr> <td><u>Presidente</u></td> <td>Migdonio Sánchez</td> </tr> <tr> <td><u>Vicepresidente</u></td> <td>Antonio Velásquez</td> </tr> <tr> <td><u>Secretario</u></td> <td>Gilberto Morán</td> </tr> <tr> <td><u>Fiscal</u></td> <td>Damián Medina</td> </tr> <tr> <td><u>Tesorero</u></td> <td>Julio De Gracia</td> </tr> <tr> <td><u>Vocales</u></td> <td>Juan Martínez / Secundino Chirú</td> </tr> </tbody> </table>		Cargo	Nombre Completo	<u>Presidente</u>	Migdonio Sánchez	<u>Vicepresidente</u>	Antonio Velásquez	<u>Secretario</u>	Gilberto Morán	<u>Fiscal</u>	Damián Medina	<u>Tesorero</u>	Julio De Gracia	<u>Vocales</u>	Juan Martínez / Secundino Chirú	4. Objetivos de la Organización • <u>Brindar ayuda a la comunidad a través de la cooperación y las actividades de autogestión con el representante.</u>
Cargo	Nombre Completo															
<u>Presidente</u>	Migdonio Sánchez															
<u>Vicepresidente</u>	Antonio Velásquez															
<u>Secretario</u>	Gilberto Morán															
<u>Fiscal</u>	Damián Medina															
<u>Tesorero</u>	Julio De Gracia															
<u>Vocales</u>	Juan Martínez / Secundino Chirú															
2. Número de socios Total: <u>7</u> 3. Persona que brindó la información: a) <u>Nombre: Migdonio Sánchez</u> b) <u>Cargo: Presidente</u> c) <u>Ocupación principal: Agricultor</u>																
5. Principales actividades que desarrolla la organización: • <u>Rifas.</u> • <u>Venta de comidas</u>																
6. Principales problemas que afectan el desarrollo de las actividades de la organización • <u>Las actividades de autogestión que se realizan no arrojan los ingresos suficientes</u> • <u>Falta de recursos económicos para dar respuesta a las necesidades.</u>																
7. Alternativas que propone para solucionar los problemas identificados • <u>Una mayor comunicación y coordinación con los otros comités</u> • <u>Gestionar con otras instituciones</u>																
IV. EXPERIENCIA Y CAPACIDADES DE LA ORGANIZACIÓN																
• <u>No tiene</u>																
V. DISPONIBILIDAD DE RECURSOS																
<i>Recurso</i>	<i>Detalle</i>	<i>Cantidad</i>														
• <u>No se cuenta con recursos</u>																
VI. REFERENCIA O EXPERIENCIA DE TRABAJO CON OTROS ACTORES																
9. Descripción de la experiencia:																

VII. IMPACTO EN LA SUBCUENCA

1. Identificación de actividades y forma de impacto en el área:
 - No se respondió

2. Identificación de contribución de la OBC en la protección, conservación y/o utilización de los recursos del área:
 - No se señaló

VIII. IDENTIFICACIÓN DE FORTALEZAS Y DEBILIDADES DE LA ORGANIZACIÓN

Fortalezas	Debilidades
<ul style="list-style-type: none">• <u>E l respaldo de la comunidad</u>• <u>Unidad y cooperación entre los directivos</u>• <u>Apoyo del Representante.</u>	<ul style="list-style-type: none">• <u>Falta de capacitación.</u>• <u>Desinterés de los directivos en desempeñar sus cargos</u>• <u>Falta de recursos económicos.</u>

Proyecto “Establecimiento y Fortalecimiento de Comités Locales por Subcuenca en la Cuenca Hidrográfica del Canal de Panamá

Datos de las Organizaciones de Base Comunitaria – OBC

Nombre de la Organización: <u>Unión Campesina, Ciricito Arriba</u>				
I. LOCALIZACIÓN				
1. Subcuenca: <u>Río Cirí Grande</u> 2. Tramo: <u>Alta</u> 3. Comunidad: <u>Ciricito Arriba</u> 4. Dirección: 5. <u>Corregimiento: Cirí Grande</u> 6. Distrito: <u>Capira</u> 7. Provincia: <u>Panamá</u>	II. SITUACIÓN LEGAL 1. Naturaleza Legal: a) Tiene personería jurídica No <u>X</u> d) Fecha de Fundación: <u>1990</u>			
III. INFORMACIÓN GENERAL DE LA ORGANIZACIÓN				
1. <u>Directiva</u>	4. Objetivos de la Organización <u>Gestionar proyectos que mejoren la situación económica de sus agremiados.</u>			
<table border="1"> <thead> <tr> <th>Cargo</th> <th>Nombre Completo</th> </tr> </thead> <tbody> <tr> <td><u>Presidente</u></td> <td><u>Nicolás Alveo</u></td> </tr> </tbody> </table>		Cargo	Nombre Completo	<u>Presidente</u>
Cargo	Nombre Completo			
<u>Presidente</u>	<u>Nicolás Alveo</u>			
2. Número de socios Total: <u>25</u> 3. Persona que brindó la información: a) <u>Nombre: Nicolás Alveo</u> b) <u>Cargo: Presidente</u> c) <u>Ocupación principal: Agricultor</u>	5. Principales actividades que desarrolla la organización: <ul style="list-style-type: none"> • <u>Venta de café y productos apícolas</u> 			
6. Principales problemas que afectan el desarrollo de las actividades de la organización <ul style="list-style-type: none"> • <u>Dificultades para transportarse por el mal estado del camino</u> • <u>Falta de asistencia técnica</u> 				
7. Alternativas que propone para solucionar los problemas identificados <ul style="list-style-type: none"> • <u>Mejoras de los caminos.</u> • <u>Asistencia técnica</u> 				
IV. EXPERIENCIA Y CAPACIDADES DE LA ORGANIZACIÓN				
8. Proyectos y / o trabajos ejecutados o en ejecución: a) Nombre del proyecto: <ul style="list-style-type: none"> • <u>Producción apícola</u> 				
b) Periodo de ejecución: <ul style="list-style-type: none"> • <u>Enero 2005</u> 				
c) Procedencia de los recursos: <ul style="list-style-type: none"> • <u>MIDA</u> 				
d) Objetivos del proyecto: <ul style="list-style-type: none"> • <u>Producir para la comercialización y así contribuir a mejorar la economía de los beneficiarios.</u> 				

- e) Localización del proyecto:
- En la comunidad de Ciricito Arriba
- f) Beneficiarios: Total 25 Hombres 18 Mujeres 7
- g) Tipo de actividad:
- Capacitación por parte de los Técnicos del MIDA.
- h) Resultados logrados:
- El crecimiento de la producción, iniciaron con 2 y ahora llevan 7 cajas

V. DISPONIBILIDAD DE RECURSOS

<i>Recurso</i>	<i>Detalle</i>	<i>Cantidad</i>
		<ul style="list-style-type: none"> • <u>Cuentan con un rancho para reuniones y almacenar los productos.</u>

VI. REFERENCIA O EXPERIENCIA DE TRABAJO CON OTROS ACTORES

- 9.Descripción de la experiencia:
- Aparte de MIDA no cuentan con otra experiencia

VII. IMPACTO EN LA SUBCUENCA

1. Identificación de actividades y forma de impacto en el área:
 - No se identificaron
2. Identificación de contribución de la OBC en la protección, conservación y/o utilización de los recursos del área:
 - Evitando las quemadas y talas de árboles.

VIII. IDENTIFICACIÓN DE FORTALEZAS Y DEBILIDADES DE LA ORGANIZACIÓN

Fortalezas	Debilidades
<ul style="list-style-type: none"> • <u>Unidad de grupo</u> 	<ul style="list-style-type: none"> • <u>Los medios para transportar los productos.</u>

Proyecto “Establecimiento y Fortalecimiento de Comités Locales por Subcuenca en la Cuenca Hidrográfica del Canal de Panamá”

Datos de las Organizaciones de Base Comunitaria – OBC

Nombre de la Organización: Asociación de Productores de la Negrita (Patronato del MIDA)															
I. LOCALIZACIÓN															
1. Subcuenca: <u>Río Cirí Grande</u> 2. Tramo: <u>Alta</u> 3. Comunidad: <u>La Negrita</u> 4. Dirección: a) <u>Corregimiento: Cirí Grande</u> b) <u>Distrito: Capira</u> c) <u>Provincia: Panamá</u>	II. SITUACIÓN LEGAL 1. Naturaleza Legal: a) Tiene personería jurídica <u>X</u> No d) Fecha de Fundación: <u>Febrero 2000</u>														
III. INFORMACIÓN GENERAL DE LA ORGANIZACIÓN															
1. <u>Directiva</u> <table border="1"> <thead> <tr> <th>Cargo</th> <th>Nombre Completo</th> </tr> </thead> <tbody> <tr> <td><u>Presidente</u></td> <td><u>Roberto Chirú</u></td> </tr> <tr> <td><u>Vicepresidente</u></td> <td><u>Pascual Chirú</u></td> </tr> <tr> <td><u>Secretario</u></td> <td><u>Leopoldo Alonso</u></td> </tr> <tr> <td><u>Fiscal</u></td> <td><u>Adán Pimentel Pérez</u></td> </tr> <tr> <td><u>Tesorero</u></td> <td><u>Adán Pimentel Amaya</u></td> </tr> <tr> <td><u>Vocales</u></td> <td><u>Julio Chirú y Francisco Mariscal</u></td> </tr> </tbody> </table>	Cargo	Nombre Completo	<u>Presidente</u>	<u>Roberto Chirú</u>	<u>Vicepresidente</u>	<u>Pascual Chirú</u>	<u>Secretario</u>	<u>Leopoldo Alonso</u>	<u>Fiscal</u>	<u>Adán Pimentel Pérez</u>	<u>Tesorero</u>	<u>Adán Pimentel Amaya</u>	<u>Vocales</u>	<u>Julio Chirú y Francisco Mariscal</u>	4. Objetivos de la Organización <ul style="list-style-type: none"> • <u>Producir rubros que sean beneficiosos para el consumo sostenible de los socios y la comunidad, además de brindar apoyo con productos a la escuela</u>
Cargo	Nombre Completo														
<u>Presidente</u>	<u>Roberto Chirú</u>														
<u>Vicepresidente</u>	<u>Pascual Chirú</u>														
<u>Secretario</u>	<u>Leopoldo Alonso</u>														
<u>Fiscal</u>	<u>Adán Pimentel Pérez</u>														
<u>Tesorero</u>	<u>Adán Pimentel Amaya</u>														
<u>Vocales</u>	<u>Julio Chirú y Francisco Mariscal</u>														
2. <u>Número de socios</u> Total: <u>8 personas</u> 3. Persona que brindó la información: a) <u>Nombre: Roberto Soto Chirú</u> b) <u>Cargo: Presidente de la Asociación de Productores de la Negrita</u> c) <u>Ocupación principal: Agricultor</u>	5. Principales actividades que desarrolla la organización: <ul style="list-style-type: none"> • <u>Siembra de maíz, habichuela, arroz en fanguero, otoe, plátanos y frijoles.</u> • <u>Producción avícola, porcina, acuícola</u> • <u>Actividades para el aniversario de la granja, 26 de enero.</u> 														
6. Principales problemas que afectan el desarrollo de las actividades de la organización <ul style="list-style-type: none"> • <u>No cuentan con terrenos propios.</u> • <u>Falta de apoyo de los socios</u> 															
7. Alternativas que propone para solucionar los problemas identificados <ul style="list-style-type: none"> • <u>Mayor disposición de los socios de cumplir con sus obligaciones.</u> 															
IV. EXPERIENCIA Y CAPACIDADES DE LA ORGANIZACIÓN															
8. Proyectos y / o trabajos ejecutados o en ejecución: a) Nombre del proyecto: <ul style="list-style-type: none"> • <u>Siembra de una hectárea de habichuela y maíz bajo riego</u> b) Periodo de ejecución: <ul style="list-style-type: none"> • <u>Enero 2005</u> c) Procedencia de los recursos: <ul style="list-style-type: none"> • <u>BID - FIS</u> 															

d) Objetivos del proyecto:

- Aplicar técnicas que contribuyan a mejorar los rendimientos de la producción y así deteriorar lo menos posible los recursos naturales.

e) Localización del proyecto:

- En la comunidad de La Negrita, terrenos del patronato del MIDA

f) Beneficiarios:

- Total 8

g) Tipo de actividad:

- Capacitación por parte de los técnicos del MIDA y del Patronato de Nutrición

h) Resultados logrados:

- Ha satisfacción, se cumplieron las expectativas

9. Proyectos y /o trabajos en etapa de formulación

a) Nombre del proyecto:

- Incremento de producción porcina, acuícola, agrícola y avícola para la venta

b) Periodo de ejecución:

- Sin definir

c) Procedencia de los recursos:

- Autogestión

d) Objetivos del proyecto:

- Ampliación de producción para un mejor beneficio de los asociados

e) Localización del proyecto:

- Terrenos del patronato del MIDA, La Negrita.

f) Beneficiarios:

- Total 8

g) Tipo de actividad:

- Mejoras de la producción

h) Resultados esperados:

- Comercializar los productos para mejorar las condiciones de vida de los asociados.

V. DISPONIBILIDAD DE RECURSOS

<i>Recurso</i>	<i>Detalle</i>	<i>Cantidad</i>
•	<u>No se cuenta con recursos</u>	

VI. REFERENCIA O EXPERIENCIA DE TRABAJO CON OTROS ACTORES

10. Descripción de la experiencia:

- Solo se ha trabajado con el Patronato del MIDA y el FIS

VII. IMPACTO EN LA SUBCUENCA

1. Identificación de actividades y forma de impacto en el área:
 - Se utilizan bajos niveles de herbicidas para el control de las malezas.
2. Identificación de contribución de la OBC en la protección, conservación y/o utilización de los recursos del área:
 - Educarse para estar conciente del manejo adecuado que se le debe dar a los recursos naturales.

VIII. IDENTIFICACIÓN DE FORTALEZAS Y DEBILIDADES DE LA ORGANIZACIÓN

Fortalezas	Debilidades
<ul style="list-style-type: none">• <u>Terreno productivo</u>• <u>Sistema de Riego</u>• <u>Apoyo del MIDA</u>• <u>Apoyo de la comunidad</u>	<ul style="list-style-type: none">• <u>Falta de organización.</u>• <u>Falta de mano de obra para cubrir la capacidad del área requerida</u>

Proyecto “Establecimiento y Fortalecimiento de Comités Locales por Subcuenca en la Cuenca Hidrográfica del Canal de Panamá”

Datos de las Organizaciones de Base Comunitaria – OBC

Nombre de la Organización: <u>Comité Comunitario de Desarrollo Sostenible CCDS</u>																	
I. LOCALIZACIÓN																	
1. Subcuenca: <u>Río Cirí Grande</u> 2. Tramo: <u>Alta</u> 3. Comunidad: <u>La Negrita</u> 4. Dirección: 5. Corregimiento: 6. Distrito: <u>Capira</u> 7. Provincia: <u>Panamá</u>	II. SITUACIÓN LEGAL 1. Naturaleza Legal: a) Tiene personería jurídica • <u>No X</u> d) Fecha de Fundación: • <u>4 de mayo de 2005</u>																
III. INFORMACIÓN GENERAL DE LA ORGANIZACIÓN																	
1. <u>Directiva</u> <table border="1"> <thead> <tr> <th>Cargo</th> <th>Nombre Completo</th> </tr> </thead> <tbody> <tr> <td><u>Presidente</u></td> <td><u>Abraham Martínez</u></td> </tr> <tr> <td><u>Vicepresidente</u></td> <td><u>David Benítez</u></td> </tr> <tr> <td><u>Secretario</u></td> <td><u>Mariana Vargas</u></td> </tr> <tr> <td><u>Fiscal</u></td> <td><u>Leopoldo Alonso</u></td> </tr> <tr> <td><u>Tesorero</u></td> <td><u>María Soto</u></td> </tr> <tr> <td><u>Vocales</u></td> <td><u>Simón Martínez</u></td> </tr> <tr> <td><u>Secretaría de Comercialización</u></td> <td><u>Vielka Martínez</u></td> </tr> </tbody> </table>	Cargo	Nombre Completo	<u>Presidente</u>	<u>Abraham Martínez</u>	<u>Vicepresidente</u>	<u>David Benítez</u>	<u>Secretario</u>	<u>Mariana Vargas</u>	<u>Fiscal</u>	<u>Leopoldo Alonso</u>	<u>Tesorero</u>	<u>María Soto</u>	<u>Vocales</u>	<u>Simón Martínez</u>	<u>Secretaría de Comercialización</u>	<u>Vielka Martínez</u>	4. Objetivos de la Organización • <u>Mejorad las condiciones de alimentación educación y salud de la comunidad</u>
Cargo	Nombre Completo																
<u>Presidente</u>	<u>Abraham Martínez</u>																
<u>Vicepresidente</u>	<u>David Benítez</u>																
<u>Secretario</u>	<u>Mariana Vargas</u>																
<u>Fiscal</u>	<u>Leopoldo Alonso</u>																
<u>Tesorero</u>	<u>María Soto</u>																
<u>Vocales</u>	<u>Simón Martínez</u>																
<u>Secretaría de Comercialización</u>	<u>Vielka Martínez</u>																
2. Número de socios Total: <u>8</u> 3. Persona que brindó la información: a) <u>Nombre: Abraham Martínez</u> b) <u>Cargo: Presidente del CCDS – La Negrita</u> c) <u>Ocupación principal: Agricultor</u>	5. Principales actividades que desarrolla la organización: • <u>Agrícolas, agropecuarias</u>																
6. Principales problemas que afectan el desarrollo de las actividades de la organización • <u>La inasistencia a las reuniones de los socios del grupo. falta de herramientas de trabajo</u> 7. Alternativas que propone para solucionar los problemas identificados • <u>Desarrollar capacitaciones que les permita a los miembros entender la importancia de las reuniones.</u>																	
IV. EXPERIENCIA Y CAPACIDADES DE LA ORGANIZACIÓN																	
8. Proyectos y / o trabajos ejecutados o en ejecución: a) Nombre del proyecto: • <u>Avicultura, porcino cultura y agricultura</u> b) Periodo de ejecución: • <u>2005</u> c) Procedencia de los recursos:																	

- Proyecto Triple C
- d) Objetivos del proyecto:
- Mejorar los niveles de nutrición de las familias de los socios
- e) Localización del proyecto:
- En la comunidad de La Negrita
- f) Beneficiarios:
- Total 8 Familias
- g) Tipo de actividad:
- Agropecuaria.
- h) Resultados logrados:
- Se ha logrado la venta y consumo de los productos originados del proyecto.

9. Proyectos y /o trabajos en etapa de formulación

- a) Nombre del proyecto:
- Anexo de otra fuente de agua
- b) Periodo de ejecución:
- Verano del 2007
- c) Procedencia de los recursos:
- De las cuotas de los usuarios
- d) Objetivos del proyecto:
- Mejorar el sistema de abastecimiento de agua a la comunidad
- e) Localización del proyecto:
- Acueducto La Negrita
- f) Beneficiarios:
- La comunidad
- g) Tipo de actividad:
- Mejoras de infraestructura
- h) Resultados esperados:
- Una capilla con mejores condiciones para una mejor comodidad.

V. DISPONIBILIDAD DE RECURSOS

<i>Recurso</i>	<i>Detalle</i>	<i>Cantidad</i>
Galera	Para la cría de pollo	1
Herramientas Agrícolas	Para las labores de campo	
Bomba	Para la labores de fumigación de los cultivos	1

VI. REFERENCIA O EXPERIENCIA DE TRABAJO CON OTROS ACTORES

10. Descripción de la experiencia:
a. No se cuenta con experiencia

VII. IMPACTO EN LA SUBCUENCA

1. Identificación de actividades y forma de impacto en el área:
- Desde luego que si, el uso de herbicidas y fungicidas afectan el medio ambiente
2. Identificación de contribución de la OBC en la protección, conservación y/o utilización de los recursos del área:
- Controlar el uso de los agroquímicos y sembrar árboles maderables y frutales.

VIII. IDENTIFICACIÓN DE FORTALEZAS Y DEBILIDADES DE LA ORGANIZACIÓN

Fortalezas	Debilidades
<ul style="list-style-type: none">• <u>El beneficio que da el de 8 familias</u>	<ul style="list-style-type: none">• <u>Falta de comunicación por el resto del grupo los cuales no quieren participar.</u>

Proyecto “Establecimiento y Fortalecimiento de Comités Locales por Subcuenca en la Cuenca Hidrográfica del Canal de Panamá”

Datos de las Organizaciones de Base Comunitaria – OBC

Nombre de la Organización: <u>Comité de Deporte – La Negrita</u>		
I. LOCALIZACIÓN		II. SITUACIÓN LEGAL
1. Subcuenca: <u>Río Cirí Grande</u> 2. Tramo: <u>Alta</u> 3. Comunidad: <u>La Negrita</u> 4. Dirección: a) <i>Corregimiento:</i> <u>Cirí Grande</u> b) <i>Distrito:</i> <u>Capira</u> c) <i>Provincia:</i> <u>Panamá</u>		1. Naturaleza Legal: a) Tiene personería jurídica • <u>X</u> No d) Fecha de Fundación: • <u>1974</u>
III. INFORMACIÓN GENERAL DE LA ORGANIZACIÓN		
1. <u>Directiva</u>		4. Objetivos de la Organización <u>Recrear y mantener ocupada a la comunidad con el desarrollo de actividades deportivas.</u>
Cargo	Nombre Completo	
<i>Presidente</i>	Jeremías Soto	
<i>Director</i>	Pascual Chirú	
2. <u>Número de socios</u> Total: <u>22</u>		5. Principales actividades que desarrolla la organización: • <u>Juegos de béisbol</u> • <u>Juegos de fútbol</u>
3. Persona que brindó la información: a) <i>Nombre:</i> <u>Antolín Chirú Reyes</u> b) <i>Cargo:</i> <u>Presidente anterior del comité Deportivo de La Negrita</u> c) <i>Ocupación principal:</i> <u>Agricultor</u>		
6. Principales problemas que afectan el desarrollo de las actividades de la organización • <u>No se cuenta con los implementos deportivos necesarios para el desarrollo efectivo de las actividades deportivas.</u> 7. Alternativas que propone para solucionar los problemas identificados • <u>Más apoyo de las entidades privadas o públicas a través de donaciones.</u>		
IV. EXPERIENCIA Y CAPACIDADES DE LA ORGANIZACIÓN		
• <u>Ninguna</u>		
V. DISPONIBILIDAD DE RECURSOS		
<i>Recurso</i>	<i>Detalle</i>	<i>Cantidad</i>
• <u>Ninguno</u>		
VI. REFERENCIA O EXPERIENCIA DE TRABAJO CON OTROS ACTORES		
8. Descripción de la experiencia: • <u>Ninguna</u>		
VII. IMPACTO EN LA SUBCUENCA		
• No se indicó		

VIII. IDENTIFICACIÓN DE FORTALEZAS Y DEBILIDADES DE LA ORGANIZACIÓN	
Fortalezas	Debilidades
<ul style="list-style-type: none">• <u>Iniciativa y apoyo de los moradores para el desarrollo de las actividades deportivas</u>	<ul style="list-style-type: none">• <u>Falta de recursos económicos</u>

Proyecto “Establecimiento y Fortalecimiento de Comités Locales por Subcuenca en la Cuenca Hidrográfica del Canal de Panamá”

Datos de las Organizaciones de Base Comunitaria – OBC

Nombre de la Organización: <u>Comité de Agua</u>															
I. LOCALIZACIÓN															
1. Subcuenca: <u>Río Cirí Grande</u> 2. Tramo: <u>Alta</u> 3. Comunidad: <u>La Negrita</u> 4. Dirección: 5. <u>Corregimiento: Cirí Grande</u> 6. Distrito: <u>Capira</u> 7. Provincia: <u>Panamá</u>	II. SITUACIÓN LEGAL 1. Naturaleza Legal: a) Tiene personería jurídica • <u>X</u> No b) Fecha de Fundación: • <u>1999</u>														
III. INFORMACIÓN GENERAL DE LA ORGANIZACIÓN															
1. Directiva <table border="1"> <thead> <tr> <th>Cargo</th> <th>Nombre Completo</th> </tr> </thead> <tbody> <tr> <td><i>Presidente</i></td> <td>Roberto Soto</td> </tr> <tr> <td><i>Vicepresidente</i></td> <td></td> </tr> <tr> <td><i>Secretario</i></td> <td>Euribiades Pimentel</td> </tr> <tr> <td><i>Fiscal</i></td> <td>Octavio Martínez</td> </tr> <tr> <td><i>Tesorero</i></td> <td>Viodelda Soto</td> </tr> <tr> <td><i>Vocales</i></td> <td>Secundino Martínez</td> </tr> </tbody> </table>	Cargo	Nombre Completo	<i>Presidente</i>	Roberto Soto	<i>Vicepresidente</i>		<i>Secretario</i>	Euribiades Pimentel	<i>Fiscal</i>	Octavio Martínez	<i>Tesorero</i>	Viodelda Soto	<i>Vocales</i>	Secundino Martínez	4. Objetivos de la Organización • <u>Brindar el servicio de agua a la comunidad de forma eficiente en calidad y cantidad.</u>
Cargo	Nombre Completo														
<i>Presidente</i>	Roberto Soto														
<i>Vicepresidente</i>															
<i>Secretario</i>	Euribiades Pimentel														
<i>Fiscal</i>	Octavio Martínez														
<i>Tesorero</i>	Viodelda Soto														
<i>Vocales</i>	Secundino Martínez														
2. Número de socios Total: <u>35</u> 3. Persona que brindó la información: a) <i>Nombre:</i> <u>Roberto Soto</u> b) <i>Cargo:</i> <u>Presidente del Comité de Agua</u> c) <i>Ocupación principal:</i> <u>Agricultor</u>	5. Principales actividades que desarrolla la organización: • <u>Mantenimiento del acueducto</u>														
6. Principales problemas que afectan el desarrollo de las actividades de la organización • <u>Falta de disposición e interés de la comunidad</u> • <u>El incumplimiento de los compromisos con el servicio de agua.</u> 7. Alternativas que propone para solucionar los problemas identificados • <u>Brindar una capacitación para concienciar a los moradores de la responsabilidad en cuanto al uso del servicio del agua</u>															
IV. EXPERIENCIA Y CAPACIDADES DE LA ORGANIZACIÓN															
8. Proyectos y / o trabajos ejecutados o en ejecución: a) Nombre del proyecto: • <u>Instalación de nuevas tomas de agua</u> b) Periodo de ejecución: • <u>2005</u> c) Procedencia de los recursos: • <u>Autofinanciable, con las cuotas del servicio de agua</u>															

- d) Objetivos del proyecto:
- Mejorar los niveles de eficiencia del servicio de agua para la comunidad.
- e) Localización del proyecto:
- En la comunidad de Las Negritas
- f) Beneficiarios:
- Toda la comunidad
- g) Tipo de actividad:
- Organización comunitaria.
- h) Resultados logrados:
- Se logró beneficiar a mayor población, sin embargo todavía el servicio de abastecimiento es deficiente.

9. Proyectos y /o trabajos en etapa de formulación

- a) Nombre del proyecto:
- Anexo de otra fuente de agua
- b) Periodo de ejecución:
- verano del 2007
- c) Procedencia de los recursos:
- De las cuotas de los usuarios
- d) Objetivos del proyecto:
- Mejorar el sistema de abastecimiento de agua a la comunidad
- e) Localización del proyecto:
- Acueducto La Negrita
- f) Beneficiarios:
- Toda La comunidad.
- g) Tipo de actividad:
- Ampliación de la fuente de abastecimiento del acueducto
- h) Resultados esperados:
- una comunidad con un servicio de agua eficiente y permanente.

V. DISPONIBILIDAD DE RECURSOS

<i>Recurso</i>	<i>Detalle</i>	<i>Cantidad</i>
----------------	----------------	-----------------

- No se cuenta con recursos

VI. REFERENCIA O EXPERIENCIA DE TRABAJO CON OTROS ACTORES

10. Descripción de la experiencia:
- b. No tiene

VII. IMPACTO EN LA SUBCUENCA

1. Identificación de actividades y forma de impacto en el área:

- Las actividades que se realizan no ejercen ningún impacto en la subcuenca

2. Identificación de contribución de la OBC en la protección, conservación y/o utilización de los recursos del área:

- Contribuyendo a la conservación de la vegetación de las fuentes de agua.

VIII. IDENTIFICACIÓN DE FORTALEZAS Y DEBILIDADES DE LA ORGANIZACIÓN

Fortalezas	Debilidades
<ul style="list-style-type: none">• <u>Es una organización que se mantiene trabajando.</u>	<ul style="list-style-type: none">• <u>Falta apoyo de la comunidad.</u>• <u>Falta de recursos económicos</u>

Proyecto “Establecimiento y Fortalecimiento de Comités Locales por Subcuenca en la Cuenca Hidrográfica del Canal de Panamá

Datos de las Organizaciones de Base Comunitaria – OBC

Nombre de la Organización: <u>Comité de Salud</u>							
I. LOCALIZACIÓN							
1. Subcuenca: <u>Río Cirí Grande</u> 2. Tramo: <u>Alta</u> 3. Comunidad: <u>Las Negritas</u> 4. Dirección: 5. <u>Corregimiento: Cacao</u> 6. Distrito: <u>Capira,</u> 7. <u>Provincia: Panamá</u>	II. SITUACIÓN LEGAL 1. Naturaleza Legal: a) Tiene personería jurídica <ul style="list-style-type: none"> • No <u>X</u> d) Fecha de Fundación: <ul style="list-style-type: none"> • <u>4 de enero de 1986</u> 						
III. INFORMACIÓN GENERAL DE LA ORGANIZACIÓN							
1. <u>Directiva</u> <table border="1" style="width: 100%; border-collapse: collapse;"> <thead> <tr> <th style="width: 30%;">Cargo</th> <th>Nombre Completo</th> </tr> </thead> <tbody> <tr> <td><u>Presidente</u></td> <td><u>Octavia Martínez</u></td> </tr> <tr> <td><u>Secretaria</u></td> <td><u>Erlinda Ruiz</u></td> </tr> </tbody> </table>	Cargo	Nombre Completo	<u>Presidente</u>	<u>Octavia Martínez</u>	<u>Secretaria</u>	<u>Erlinda Ruiz</u>	4. Objetivos de la Organización <ul style="list-style-type: none"> • <u>Mejorar la salud de los miembros de la comunidad que haya mas asistencia medica para toda la comunidad</u>
Cargo	Nombre Completo						
<u>Presidente</u>	<u>Octavia Martínez</u>						
<u>Secretaria</u>	<u>Erlinda Ruiz</u>						
2. <u>Número de socios</u> Total: <u>74</u> 3. Persona que brindó la información: a) <u>Nombre: Erlinda Ruiz Gil</u> b) <u>Cargo: Secretaria</u> c) <u>Ocupación principal: Administradora del hogar</u>	5. Principales actividades que desarrolla la organización: <ul style="list-style-type: none"> • <u>Actividades económicas</u> 						
6. <u>Principales problemas que afectan el desarrollo de las actividades de la organización</u> <ul style="list-style-type: none"> • <u>Falta de cooperación de la comunidad para desarrollas las actividades</u> 							
7. <u>Alternativas que propone para solucionar los problemas identificados</u> <ul style="list-style-type: none"> • <u>Tratar que la comunidad coopera mas con las actividades del grupo</u> 							
IV. EXPERIENCIA Y CAPACIDADES DE LA ORGANIZACIÓN							
8. <u>Proyectos y / o trabajos ejecutados o en ejecución:</u> a) Nombre del proyecto: <ul style="list-style-type: none"> • <u>Botiquín comunitario</u> b) Periodo de ejecución: <ul style="list-style-type: none"> • <u>Año y medio</u> c) Procedencia de los recursos: <ul style="list-style-type: none"> • <u>MINSA</u> d) Objetivos del proyecto: <ul style="list-style-type: none"> • <u>Brindar los primeros auxilios cuando sea necesario</u> e) Localización del proyecto:							

<ul style="list-style-type: none"> • <u>Comunidad de las Negritas</u> <p>f) Beneficiarios:</p> <ul style="list-style-type: none"> • <u>La comunidad de las Negritas</u> <p>g) Tipo de actividad:</p> <ul style="list-style-type: none"> • <u>Cuidar el medio ambiente</u> <p>h) Resultados logrados:</p> <ul style="list-style-type: none"> • <u>Se logro equipar un botiquín y así atender las necesidades urgentes de la comunidad</u> 		
<p>9. <u>Proyectos y /o trabajos en etapa de formulación</u></p> <ul style="list-style-type: none"> • <u>No tiene</u> 		
V. DISPONIBILIDAD DE RECURSOS		
Recurso	<i>Detalle</i>	<i>Cantidad</i>
<u>Salones</u>		
<u>Servicios sanitarios</u>		
<u>Sillas</u>		
VI. REFERENCIA O EXPERIENCIA DE TRABAJO CON OTROS ACTORES		
<p>10. Descripción de la experiencia:</p> <ul style="list-style-type: none"> • <u>No tiene</u> 		
VII. IMPACTO EN LA SUBCUENCA		
<p>1. Identificación de actividades y forma de impacto en el área:</p> <ul style="list-style-type: none"> • <u>Estamos trabajando para mejorar la Subcuenca para que no ocurra lo que esta pasando con los problemas de contaminación ambiental</u> <p>2. Identificación de contribución de la OBC en la protección, conservación y/o utilización de los recursos del área:</p> <ul style="list-style-type: none"> • <u>Conservación de los recursos naturales</u> 		
VIII. IDENTIFICACIÓN DE FORTALEZAS Y DEBILIDADES DE LA ORGANIZACIÓN		
Fortalezas	Debilidades	
<ul style="list-style-type: none"> • <u>La disponibilidad para trabajar ya que sabemos que es un beneficio para todos</u> 	<ul style="list-style-type: none"> • <u>El desinterés de algunas personas para trabajar</u> 	

Proyecto “Establecimiento y Fortalecimiento de Comités Locales por Subcuenca en la Cuenca Hidrográfica del Canal de Panamá”

Datos de las Organizaciones de Base Comunitaria – OBC

Nombre de la Organización: Granja Don Vicente		
I. LOCALIZACIÓN		II. SITUACIÓN LEGAL
1. Subcuenca: <u>Río Cirí Grande</u> 2. Tramo: <u>Alta</u> 3. Comunidad: <u>La Negrita</u> 4. Dirección: 5. <u>Corregimiento: Cacao</u> 6. Distrito: <u>Capira</u> 7. Provincia: <u>Panamá</u>		1. Naturaleza Legal: a) Tiene personería jurídica No <input checked="" type="checkbox"/> <input type="checkbox"/> d) Fecha de Fundación: • <u>26 de enero de 2000</u>
III. INFORMACIÓN GENERAL DE LA ORGANIZACIÓN		
1. Directiva		4. Objetivos de la Organización • <u>Obtener mejor nutrición por medio de la producción de la granja</u>
Cargo	Nombre Completo	
<u>Presidente</u>	<u>Roberto Soto</u>	
<u>Vicepresidente</u>	<u>Pascual Chirú</u>	
<u>Tesorero</u>	<u>Adán Pimentel</u>	5. Principales actividades que desarrolla la organización: • <u>Actividades agrícolas y pecuarias como siembra de maíz, frijol, cría de pollos y cerdos, para la venta y el consumo</u>
2. <u>Número de socios</u> Total: <u>74</u>		
3. Persona que brindó la información: a) <u>Nombre: Alfonso Martínez</u> b) <u>Cargo: Presidente</u> c) <u>Ocupación principal: Agricultor</u>		
6. Principales problemas que afectan el desarrollo de las actividades de la organización • <u>La falta de carretera para transportar el producto</u>		
7. Alternativas que propone para solucionar los problemas identificados • <u>Tratar de que la organización aprenda a gestionar sus recursos</u>		
IV. EXPERIENCIA Y CAPACIDADES DE LA ORGANIZACIÓN		
8. Proyectos y / o trabajos ejecutados o en ejecución: • <u>No tiene</u>		
9. Proyectos y /o trabajos en etapa de formulación • <u>No tiene</u>		
V. DISPONIBILIDAD DE RECURSOS		
<i>Recurso</i>	<i>Detalle</i>	<i>Cantidad</i>
Galera		1
Equipo de riego		1
Herramientas de trabajo		
VI. REFERENCIA O EXPERIENCIA DE TRABAJO CON OTROS ACTORES		
VII. IMPACTO EN LA SUBCUENCA		
1. Identificación de actividades y forma de impacto en el área: • <u>Se trata de conservar las orillas de los ríos y quebradas</u> 2. Identificación de contribución de la OBC en la protección, conservación y/o utilización de los recursos del área: • <u>Tratar que las personas Tomen conciencia en conservar los ríos y quebradas.</u>		

VIII. IDENTIFICACIÓN DE FORTALEZAS Y DEBILIDADES DE LA ORGANIZACIÓN	
Fortalezas	Debilidades
<ul style="list-style-type: none">• <u>Contamos con terreno propio, agua por gravedad, y herramientas de trabajo</u>	<ul style="list-style-type: none">• <u>No realizar formalmente las actividades planeadas</u>

Proyecto “Establecimiento y Fortalecimiento de Comités Locales por Subcuenca en la Cuenca Hidrográfica del Canal de Panamá”

Datos de las Organizaciones de Base Comunitaria – OBC

Nombre de la Organización: Grupo familiar Benítez Medina		
I. LOCALIZACIÓN		II. SITUACIÓN LEGAL
1. Subcuenca: <u>Río Cirí Grande</u> 2. Tramo: <u>Alta</u> 3. Comunidad: <u>La Negrita</u> 4. Dirección: a) <u>Corregimiento: Cacao</u> b) <u>Distrito: Capira</u> c) <u>Provincia: Panamá</u>		1. Naturaleza Legal: a) Tiene personería jurídica No <input checked="" type="checkbox"/> <input type="checkbox"/> d) Fecha de Fundación: • <u>Febrero de 2006</u>
III. INFORMACIÓN GENERAL DE LA ORGANIZACIÓN		
1. Directiva		4. Objetivos de la Organización • <u>Tratar de mejorar la canasta básica familiar de los socios</u>
Cargo	Nombre Completo	
<u>Presidente</u>	<u>David Benítez</u>	
<u>Vicepresidente</u>	<u>Vicente Medina</u>	
<u>Secretario</u>	<u>Faustina Gómez</u>	
<u>Tesorero</u>	<u>Omaira Medina</u>	
2. Número de socios Total: <u>15</u>		5. Principales actividades que desarrolla la organización: • <u>Actividades productivas como siembra de arroz, maíz, frijol, plátano y cría de gallina de patio</u>
3. Persona que brindó la información: a) <u>Nombre: David Benítez</u> b) <u>Cargo: Presidente</u> c) <u>Ocupación principal: Agricultor</u>		
6. Principales problemas que afectan el desarrollo de las actividades de la organización • <u>Falta de recursos para comprar semillas y herramientas para trabajar</u>		
7. Alternativas que propone para solucionar los problemas identificados • Solicitar apoyo al Ministerio de Desarrollo Agropecuario MIDA para que nos done la semilla • Solicitar apoyo a la Autoridad del Canal de Panamá para que nos done materiales como: bomba, piqueta, carretilla, coa.		
IV. EXPERIENCIA Y CAPACIDADES DE LA ORGANIZACIÓN		
8. Proyectos y / o trabajos ejecutados o en ejecución: <u>No tiene</u>		
9. Proyectos y /o trabajos en etapa de formulación <u>No tiene</u>		
V. DISPONIBILIDAD DE RECURSOS		
<i>Recurso</i>	<i>Detalle</i>	<i>Cantidad</i>
<u>Rancho para reuniones</u>		<u>1</u>
<u>Sillas</u>		<u>3</u>
VI. REFERENCIA O EXPERIENCIA DE TRABAJO CON OTROS ACTORES		
10. Descripción de la experiencia: c. <u>No tiene</u>		

VII. IMPACTO EN LA SUBCUENCA	
1. Identificación de actividades y forma de impacto en el área: <ul style="list-style-type: none">• <u>No tiene</u>	
2. Identificación de contribución de la OBC en la protección, conservación y/o utilización de los recursos del área: <ul style="list-style-type: none">• <u>En la protección y conservación ambiental</u>	
VIII. IDENTIFICACIÓN DE FORTALEZAS Y DEBILIDADES DE LA ORGANIZACIÓN	
Fortalezas	Debilidades
<ul style="list-style-type: none">• <u>El apoyo incondicional del grupo</u>	<ul style="list-style-type: none">• <u>La falta de recursos y apoyo hace que el grupo se desanime</u>

Proyecto “Establecimiento y Fortalecimiento de Comités Locales por Subcuenca en la Cuenca Hidrográfica del Canal de Panamá”

Datos de las Organizaciones de Base Comunitaria – OBC

Nombre de la Organización: <u>Las Palmas No. 1 de La Negrita</u>		
I. LOCALIZACIÓN		
1. Subcuenca: <u>Río Ciri Grande</u> 2. Tramo: <u>Alta</u> 3. Comunidad: <u>La Negrita</u> 4. Dirección: a) <u>Corregimiento: Ciri Grande</u> b) <u>Distrito: Capira</u> c) <u>Provincia: Panamá</u>	II. SITUACIÓN LEGAL 1. Naturaleza Legal: a) Tiene personería jurídica • <input type="checkbox"/> No <input checked="" type="checkbox"/> X d) Fecha de Fundación: • <input checked="" type="checkbox"/> 2003	
III. INFORMACIÓN GENERAL DE LA ORGANIZACIÓN		
1. Directiva	4. Objetivos de la Organización • <u>Aplicar técnicas que permitan minimizar las prácticas de tumba y quema y así garantizar la conservación del ambiente.</u>	
Cargo Nombre Completo		
<u>Presidente</u>		<u>Agustín Soto</u>
<u>Vicepresidente</u>		<u>Noriel Soto</u>
<u>Secretario</u>	<u>Nereida Soto</u>	
2. Número de socios Total: <u>12 H 8 M 4</u> 3. Persona que brindó la información: a) <u>Nombre: Agustín Soto Vargas</u> b) <u>Cargo: Presidente</u> c) <u>Ocupación principal: Agricultor</u>	5. Principales actividades que desarrolla la organización: • <u>Arroz en fanguero.</u> • <u>Siembra de plátano</u> • <u>Una finca de café</u>	
6. Principales problemas que afectan el desarrollo de las actividades de la organización • <u>Bajos rendimientos en la producción debido a las plagas</u> • <u>Falta de tuberías para llevar el riego a los cultivos</u>		
7. Alternativas que propone para solucionar los problemas identificados • <u>Ayuda con insecticidas y fungicidas.</u>		
IV. EXPERIENCIA Y CAPACIDADES DE LA ORGANIZACIÓN		
8. Proyectos y / o trabajos ejecutados o en ejecución: a) Nombre del proyecto: • <u>Producción bajo fanguero</u> b) Periodo de ejecución: • <u>2003</u> c) Procedencia de los recursos: • <u>JICA</u> d) Objetivos del proyecto: • <u>Mejorar los rendimientos y evitar las tumbas y quemas.</u> e) Localización del proyecto:		

- En la comunidad de La Negrita

f) Beneficiarios: Total 12 Familias Hombres 8 Mujeres 4

g) Tipo de actividad:

- Producción agrícola y capacitación

h) Resultados logrados:

- Se lograron resultados satisfactorios para el beneficio de los asociados.

9. Proyectos y /o trabajos en etapa de formulación

a) Nombre del proyecto:

- Siembra de arroz en fangueo

b) Periodo de ejecución:

- Enero a marzo, 2007

c) Procedencia de los recursos:

- JICA

d) Objetivos del proyecto:

d. Continuar e incrementar la producción de arroz en fangueo.

e) Localización del proyecto:

- Acueducto La Negrita

f) Beneficiarios:

- Total 12 hombres 8 Mujeres 4

g) Tipo de actividad:

- Producción y capacitación

h) Resultados esperados:

- Una mejor calidad de vida para los asociados con mejores rendimientos en la producción.

V. DISPONIBILIDAD DE RECURSOS

Recurso	Detalle	Cantidad
---------	---------	----------

- No se cuenta con recursos

VI. REFERENCIA O EXPERIENCIA DE TRABAJO CON OTROS ACTORES

10. Descripción de la experiencia:

- Con otros grupos de Cirí Grande

VII. IMPACTO EN LA SUBCUENCA

1. Identificación de actividades y forma de impacto en el área:

- La reforestación de ¼ de hectárea con cedro espino

2. Identificación de contribución de la OBC en la protección, conservación y/o utilización de los recursos del área:

- La siembra de árboles maderables

VIII. IDENTIFICACIÓN DE FORTALEZAS Y DEBILIDADES DE LA ORGANIZACIÓN

Fortalezas	Debilidades
<ul style="list-style-type: none"> • <u>El conocimiento del área de trabajo.</u> • <u>La iniciativa y cooperación de los miembros de la organización.</u> 	<ul style="list-style-type: none"> • <u>Falta de apoyo de la comunidad.</u> • <u>Falta de recursos.</u>

Proyecto “Establecimiento y Fortalecimiento de Comités Locales por Subcuenca en la Cuenca Hidrográfica del Canal de Panamá”

Datos de las Organizaciones de Base Comunitaria – OBC

Nombre de la Organización: Grupo La Negrita No. 2 – Nuevo Progreso	
I. LOCALIZACIÓN	
1. Subcuenca: <u>Río Cirí Grande</u> 2. Tramo: <u>Alta</u> 3. Comunidad: <u>La Negrita</u> 4 Dirección: a) <u>Corregimiento: Cirí Grande</u> b) <u>Distrito: Capira</u> c) <u>Provincia: Panamá</u>	
II. SITUACIÓN LEGAL	
1. Naturaleza Legal: a) Tiene personería jurídica <ul style="list-style-type: none"> • <u>X</u> No d) Fecha de Fundación: <ul style="list-style-type: none"> • 2005 	
III. INFORMACIÓN GENERAL DE LA ORGANIZACIÓN	
1. <u>Directiva</u>	
Cargo	Nombre Completo
<u>Presidente</u>	Virgilio Morán
2. Número de socios Total: <u>12</u> 3. Persona que brindó la información: a) <u>Nombre: Virgilio Morán</u> b) <u>Cargo: Presidente</u> c) <u>Ocupación principal: Agricultor</u>	
4. Objetivos de la Organización <ul style="list-style-type: none"> • <u>Trabajar organizados por el mejoramiento de las condiciones de vida de los miembros de la comunidad.</u> 	
5. Principales actividades que desarrolla la organización: <ul style="list-style-type: none"> • <u>Producir para la comercialización</u> 	
6. Principales problemas que afectan el desarrollo de las actividades de la organización <ul style="list-style-type: none"> • <u>La falta de fondos necesarios para que el grupo pueda desarrollar las acciones eficientemente</u> 	
7. Alternativas que propone para solucionar los problemas identificados <ul style="list-style-type: none"> • <u>Conseguir apoyo por parte de otras organizaciones.</u> 	
IV. EXPERIENCIA Y CAPACIDADES DE LA ORGANIZACIÓN	
8. <u>Proyectos y / o trabajos ejecutados o en ejecución:</u> a) Nombre del proyecto: <ul style="list-style-type: none"> • <u>Agricultura</u> b) Periodo de ejecución: <ul style="list-style-type: none"> • <u>2005</u> c) Procedencia de los recursos: <ul style="list-style-type: none"> • <u>Gestión de los propios socios</u> d) Objetivos del proyecto: e) Localización del proyecto: <ul style="list-style-type: none"> • <u>En la comunidad de La Negrita</u> f) Beneficiarios: <ul style="list-style-type: none"> • Total <u>12 Familias</u> g) Tipo de actividad: <ul style="list-style-type: none"> • <u>Asistencia técnica APROCCAPA, APRODECA.</u> h) Resultados logrados: <ul style="list-style-type: none"> • <u>Se ha logrado buena cosecha en la siembra de arroz en fanqueo.</u> 	

V. DISPONIBILIDAD DE RECURSOS		
<i>Recurso</i>	<i>Detalle</i>	<i>Cantidad</i>
<ul style="list-style-type: none"> <u>No se cuenta con recursos</u> 		
VI. REFERENCIA O EXPERIENCIA DE TRABAJO CON OTROS ACTORES		
9.Descripción de la experiencia: No se dio a conocer		
VII. IMPACTO EN LA SUBCUENCA		
<p>1. Identificación de actividades y forma de impacto en el área:</p> <ul style="list-style-type: none"> <u>Se trabaja con abonos orgánicos lo que contribuye a mejorar el medio ambiente.</u> <p>2. Identificación de contribución de la OBC en la protección, conservación y/o utilización de los recursos del área:</p> <ul style="list-style-type: none"> <u>Reforestar y evitar quemar</u> 		
VIII. IDENTIFICACIÓN DE FORTALEZAS Y DEBILIDADES DE LA ORGANIZACIÓN		
Fortalezas		Debilidades
<ul style="list-style-type: none"> <u>La unidad de los participantes en el grupo</u> 		<ul style="list-style-type: none"> <u>No contar con los recursos necesarios.</u>

Proyecto “Establecimiento y Fortalecimiento de Comités Locales por Subcuenca en la Cuenca Hidrográfica del Canal de Panamá”

Datos de las Organizaciones de Base Comunitaria – OBC

Nombre de la Organización: <u>Junta Local</u>															
I. LOCALIZACIÓN															
1. Subcuenca: <u>Río Cirí Grande</u> 2. Tramo: <u>Alta</u> 3. Comunidad: <u>La Negrita</u> 4. Dirección: 5. Corregimiento: <u>Cirí Grande</u> 6. Distrito: <u>Capira</u> 7. Provincia: <u>Panamá</u>	II. SITUACIÓN LEGAL 1. Naturaleza Legal: a) Tiene personería jurídica • No <input checked="" type="checkbox"/> d) Fecha de Fundación: • <u>2005</u>														
III. INFORMACIÓN GENERAL DE LA ORGANIZACIÓN															
1. Directiva <table border="1"> <thead> <tr> <th>Cargo</th> <th>Nombre Completo</th> </tr> </thead> <tbody> <tr> <td><i>Presidente</i></td> <td>Edilberto Ruiz Rodríguez</td> </tr> <tr> <td><i>Vicepresidente</i></td> <td>Orlando Rivera</td> </tr> <tr> <td><i>Secretario</i></td> <td>Erlinda Ruiz</td> </tr> <tr> <td><i>Fiscal</i></td> <td>Javier Gil</td> </tr> <tr> <td><i>Tesorero</i></td> <td>Agustín Soto</td> </tr> <tr> <td><i>Vocales</i></td> <td>Secundino Martínez</td> </tr> </tbody> </table>	Cargo	Nombre Completo	<i>Presidente</i>	Edilberto Ruiz Rodríguez	<i>Vicepresidente</i>	Orlando Rivera	<i>Secretario</i>	Erlinda Ruiz	<i>Fiscal</i>	Javier Gil	<i>Tesorero</i>	Agustín Soto	<i>Vocales</i>	Secundino Martínez	4. Objetivos de la Organización • <u>Trabajar por el mejoramiento de las condiciones de la comunidad.</u>
Cargo	Nombre Completo														
<i>Presidente</i>	Edilberto Ruiz Rodríguez														
<i>Vicepresidente</i>	Orlando Rivera														
<i>Secretario</i>	Erlinda Ruiz														
<i>Fiscal</i>	Javier Gil														
<i>Tesorero</i>	Agustín Soto														
<i>Vocales</i>	Secundino Martínez														
2. Número de socios Total: <u>52</u> 3. Persona que brindó la información: a) Nombre: <u>Edilberto Ruiz Rodríguez</u> b) Cargo: <u>Presidente de la Junta Local – La Negrita</u> c) Ocupación principal: <u>Agricultor</u>	5. Principales actividades que desarrolla la organización: • <u>Giras médicas</u>														
6. Principales problemas que afectan el desarrollo de las actividades de la organización • <u>Dificultad para convocar a los miembros</u>															
7. Alternativas que propone para solucionar los problemas identificados • <u>Lograr que los moradores asistan a las reuniones</u>															
IV. EXPERIENCIA Y CAPACIDADES DE LA ORGANIZACIÓN															
8. Proyectos y / o trabajos ejecutados o en ejecución: • <u>No existe experiencia</u>															
9. Proyectos y /o trabajos en etapa de formulación a) Nombre del proyecto: • <u>Construcción de la casa Local</u> b) Periodo de ejecución: • <u>verano del 2007</u> c) Procedencia de los recursos: • <u>Partida de representante del corregimiento</u>															

d) Objetivos del proyecto:

- Contar con un local que permita realizar actividades en beneficio de la comunidad.

e) Localización del proyecto:

- La Negrita

f) Beneficiarios:

- Toda la comunidad

g) Tipo de actividad:

- Construcción de infraestructura

h) Resultados esperados:

- una casa local al servicio de la comunidad.

V. DISPONIBILIDAD DE RECURSOS

<i>Recurso</i>	<i>Detalle</i>	<i>Cantidad</i>
----------------	----------------	-----------------

- No se cuenta con recursos

VI. REFERENCIA O EXPERIENCIA DE TRABAJO CON OTROS ACTORES

- 10.Descripción de la experiencia:
- No tiene

VII. IMPACTO EN LA SUBCUENCA

1. Identificación de actividades y forma de impacto en el área:
 - No tiene
2. Identificación de contribución de la OBC en la protección, conservación y/o utilización de los recursos del área:
 - Dar a conocer a nuestra comunidad sobre la importancia de cuidar sus recursos forestales

VIII. IDENTIFICACIÓN DE FORTALEZAS Y DEBILIDADES DE LA ORGANIZACIÓN

Fortalezas	Debilidades
<ul style="list-style-type: none"> • <u>Iniciativa y motivación por parte de los miembros de la Junta Local.</u> 	<ul style="list-style-type: none"> • <u>La falta de fondos no ha permitido realizar actividades.</u>

Proyecto “Establecimiento y Fortalecimiento de Comités Locales por Subcuenca en la Cuenca Hidrográfica del Canal de Panamá”

Datos de las Organizaciones de Base Comunitaria – OBC

Nombre de la Organización: <u>Asociación de Padres de familia</u>																
I. LOCALIZACIÓN		II. SITUACIÓN LEGAL														
1. Subcuenca: <u>Río Cirí Grande</u> 2. Tramo: <u>Alta</u> 3. Comunidad: <u>Peñas Blancas</u> 4 Dirección: a) <u>Corregimiento: El Cacao</u> b) <u>Distrito: Capira provincia: Panamá</u> c) <u>Número de teléfono – fax:</u>		1. Naturaleza Legal: a) Tiene personería jurídica <u>X</u> No b) Fecha de Fundación: <ul style="list-style-type: none"> <u>Marzo 2004</u> 														
III. INFORMACIÓN GENERAL DE LA ORGANIZACIÓN																
1. <u>Directiva</u> <table border="1" style="width:100%; border-collapse: collapse;"> <thead> <tr> <th style="width:20%;">Cargo</th> <th>Nombre Completo</th> </tr> </thead> <tbody> <tr> <td><u>Presidente</u></td> <td>Erelio Barría</td> </tr> <tr> <td><u>Vicepresidente</u></td> <td>Isabel Benítez</td> </tr> <tr> <td><u>Secretario</u></td> <td></td> </tr> <tr> <td><u>Fiscal</u></td> <td>Alfonso Benítez</td> </tr> <tr> <td><u>Tesorero</u></td> <td>Anabelsi Magallón</td> </tr> <tr> <td><u>Vocales</u></td> <td>Cleotilde Martínez</td> </tr> </tbody> </table>		Cargo	Nombre Completo	<u>Presidente</u>	Erelio Barría	<u>Vicepresidente</u>	Isabel Benítez	<u>Secretario</u>		<u>Fiscal</u>	Alfonso Benítez	<u>Tesorero</u>	Anabelsi Magallón	<u>Vocales</u>	Cleotilde Martínez	4. Objetivos de la Organización <ul style="list-style-type: none"> <u>Hacer reuniones y actividades que necesite la escuela.</u>
Cargo	Nombre Completo															
<u>Presidente</u>	Erelio Barría															
<u>Vicepresidente</u>	Isabel Benítez															
<u>Secretario</u>																
<u>Fiscal</u>	Alfonso Benítez															
<u>Tesorero</u>	Anabelsi Magallón															
<u>Vocales</u>	Cleotilde Martínez															
2. <u>Número de socios</u> Total: <u>9</u> 3. Persona que brindó la información: a) <u>Nombre: Erelio García</u> b) <u>Cargo: Presidente de la Asociación de Padres y Madres de familia</u> c) <u>Ocupación principal: Agricultor</u>																
6. Principales problemas que afectan el desarrollo de las actividades de la organización <ul style="list-style-type: none"> <u>Mal estado de los caminos de acceso</u> <u>No se cuenta con un puente para llegar a la comunidad sobre el río Cirí Grande</u> 		5. Principales actividades que desarrolla la organización: <ul style="list-style-type: none"> <u>Reuniones</u> <u>Comisiones para limpiar y pintar la escuela</u> <u>Días familiares, huertos escolares, granjas de pollo y cuotas.</u> 														
7. Alternativas que propone para solucionar los problemas identificados <ul style="list-style-type: none"> <u>Buscar apoyo del gobierno</u> 																
IV. EXPERIENCIA Y CAPACIDADES DE LA ORGANIZACIÓN																
8. <u>Proyectos y / o trabajos ejecutados o en ejecución:</u> <ul style="list-style-type: none"> <u>Capacitaciones sobre ambiente, huertos escolares y cría de pollos</u> 																
V. DISPONIBILIDAD DE RECURSOS																
<i>Recurso</i>	<i>Detalle</i>	<i>Cantidad</i>														
<ul style="list-style-type: none"> <u>No se cuenta con recursos</u> 																

VI. REFERENCIA O EXPERIENCIA DE TRABAJO CON OTROS ACTORES	
9.Descripción de la experiencia: <ul style="list-style-type: none"> • <u>ANAM y MIDA</u> 	
VII. IMPACTO EN LA SUBCUENCA	
1._Identificación de actividades y forma de impacto en el área: <ul style="list-style-type: none"> • <u>Si tienen impacto positivo, ya que se ha impartido charlas a los estudiantes, Promoviendo la conservación del medio ambiente.</u> 2. Identificación de contribución de la OBC en la protección, conservación y/o utilización de los recursos del área: <ul style="list-style-type: none"> • <u>Seguir promoviendo por medio de los jóvenes la educación ambiental</u> 	
VIII. IDENTIFICACIÓN DE FORTALEZAS Y DEBILIDADES DE LA ORGANIZACIÓN	
Fortalezas	Debilidades
<ul style="list-style-type: none"> • <u>El interés de la Junta Directiva de desarrollar actividades y apoyar a los padres de familia y maestros</u> 	<ul style="list-style-type: none"> • <u>El desánimo por la falta de cumplimiento de las instituciones.</u>

Proyecto “Establecimiento y Fortalecimiento de Comités Locales por Subcuenca en la Cuenca Hidrográfica del Canal de Panamá”

Datos de las Organizaciones de Base Comunitaria – OBC

Nombre de la Organización: <u>Comité Pastoral Católico</u>	
I. LOCALIZACIÓN	
1. Subcuenca: <u>Río Cirí Grande</u> 2. Tramo: <u>Alta</u> 3. Comunidad: <u>Peñas Blancas</u> 4. Dirección: a) <u>Corregimiento: El Cacao</u> b) <u>Distrito: Capira</u> c) <u>Provincia: Panamá</u>	
II. SITUACIÓN LEGAL	
1. Naturaleza Legal: a) Tiene personería jurídica • <u>X</u> No d) Fecha de Fundación: • <u>2002</u>	
III. INFORMACIÓN GENERAL DE LA ORGANIZACIÓN	
1. Directiva	
Cargo	Nombre Completo
<i>Presidente</i>	Paulino Rivera
<i>Vicepresidente</i>	Yolanda Magallón
<i>Secretario</i>	Licia García
<i>Tesorero</i>	Mencelao Martínez
<i>Delegados</i>	Eligio Sánchez, Alfonso Benítez
<i>Catequista</i>	Juana Rivera
2. Número de socios Total: <u>7</u>	
3. Persona que brindó la información: a) <i>Nombre:</i> <u>Paulino Rivera</u> b) <i>Cargo:</i> <u>Presidente del Comité Pastoral</u> c) <i>Ocupación principal:</i> <u>Agricultor</u>	
4. Objetivos de la Organización • <u>Construir el local de la iglesia para que la comunidad cuente con un lugar de recogimiento espiritual</u>	
5. Principales actividades que desarrolla la organización: • <u>Ventas de chichas, comidas y ropa de segunda</u> • <u>Tómbolas, rifas y boletos</u> • <u>Fiesta patronal el 3 de octubre</u> • <u>Mejoras a la estructura actual</u>	
6. Principales problemas que afectan el desarrollo de las actividades de la organización • <u>Falta de acuerdo de algunos miembros</u> • <u>Poca participación de la comunidad</u>	
7. Alternativas que propone para solucionar los problemas identificados • <u>Diálogos con miembros de la comunidad</u>	
IV. EXPERIENCIA Y CAPACIDADES DE LA ORGANIZACIÓN	
8. Proyectos y / o trabajos ejecutados o en ejecución: a) Nombre del proyecto: • <u>Rehabilitación de la capilla de Peñas Blancas</u>	
b) Periodo de ejecución: • <u>2002</u>	
c) Procedencia de los recursos: • <u>Iglesia pastoral de Capira, el padre Francisco Ellis y la comunidad</u>	
d) Objetivos del proyecto: • <u>Mejorar las condiciones de la capilla de tal manera que la misma garantice seguridad y comodidad a los feligreses que a ella asisten.</u>	
e) Localización del proyecto: • <u>En la comunidad de Peña Blanca</u>	

<p>f) Beneficiarios:</p> <ul style="list-style-type: none"> • Total <u>100</u> <p>g) Tipo de actividad:</p> <ul style="list-style-type: none"> • <u>Rehabilitación de la infraestructura</u> <p>h) Resultados logrados:</p> <ul style="list-style-type: none"> • <u>Se logró culminar con el proyecto a satisfacción.</u>

V. DISPONIBILIDAD DE RECURSOS

<i>Recurso</i>	<i>Detalle</i>	<i>Cantidad</i>
<ul style="list-style-type: none"> • <u>No se cuenta con recursos</u> 		

VI. REFERENCIA O EXPERIENCIA DE TRABAJO CON OTROS ACTORES

<p>9.Descripción de la experiencia:</p> <ul style="list-style-type: none"> • <u>No tiene</u>

VII. IMPACTO EN LA SUBCUENCA

<p>1. Identificación de actividades y forma de impacto en el área:</p> <ul style="list-style-type: none"> • <u>No tiene</u> <p>2. Identificación de contribución de la OBC en la protección, conservación y/o utilización de los recursos del área:</p> <ul style="list-style-type: none"> • <u>La comunidad se ha beneficiado en charlas sobre conservación y proyección del medio ambiente</u>

VIII. IDENTIFICACIÓN DE FORTALEZAS Y DEBILIDADES DE LA ORGANIZACIÓN

Fortalezas	Debilidades
<ul style="list-style-type: none"> • <u>La unidad de los participantes</u> • <u>Interés comunitario de superación</u> • <u>Apoyo del Padre Francisco Ellis y la Hermana Isela, 3 veces al año.</u> 	<ul style="list-style-type: none"> • <u>Falta de celebración de misas frecuentemente.</u> • <u>El mal estado del camino.</u>

Proyecto “Establecimiento y Fortalecimiento de Comités Locales por Subcuenca en la Cuenca Hidrográfica del Canal de Panamá”

Datos de las Organizaciones de Base Comunitaria – OBC

Nombre de la Organización: <u>Junta Local</u>															
I. LOCALIZACIÓN															
1. Subcuenca: <u>Río Cirí Grande</u> 2. Tramo: <u>Alta</u> 3. Comunidad: <u>Peñas Blancas</u> 4. Dirección: a) <u>Corregimiento: El Cacao</u> b) <u>Distrito: Capira</u> c) <u>Provincia: Panamá</u>	II. SITUACIÓN LEGAL 1. Naturaleza Legal: a) Tiene personería jurídica • <u>X</u> No b) Fecha de Fundación: • <u>26 de septiembre 2004</u>														
III. INFORMACIÓN GENERAL DE LA ORGANIZACIÓN															
1. Directiva <table border="1"> <thead> <tr> <th>Cargo</th> <th>Nombre Completo</th> </tr> </thead> <tbody> <tr> <td><i>Presidente</i></td> <td>José Rivera</td> </tr> <tr> <td><i>Vicepresidente</i></td> <td>Carmelo Sánchez</td> </tr> <tr> <td><i>Secretario</i></td> <td>Benito Chirú</td> </tr> <tr> <td><i>Fiscal</i></td> <td>Clemente Ovalle</td> </tr> <tr> <td><i>Tesorero</i></td> <td>Andrés Morsi</td> </tr> <tr> <td><i>Vocales</i></td> <td>Sebastián Magallón</td> </tr> </tbody> </table>	Cargo	Nombre Completo	<i>Presidente</i>	José Rivera	<i>Vicepresidente</i>	Carmelo Sánchez	<i>Secretario</i>	Benito Chirú	<i>Fiscal</i>	Clemente Ovalle	<i>Tesorero</i>	Andrés Morsi	<i>Vocales</i>	Sebastián Magallón	4. Objetivos de la Organización • <u>Trabajar en conjunto con la comunidad en la gestión y ejecución de proyectos para el beneficio de todos.</u>
Cargo	Nombre Completo														
<i>Presidente</i>	José Rivera														
<i>Vicepresidente</i>	Carmelo Sánchez														
<i>Secretario</i>	Benito Chirú														
<i>Fiscal</i>	Clemente Ovalle														
<i>Tesorero</i>	Andrés Morsi														
<i>Vocales</i>	Sebastián Magallón														
2. Número de socios Total: <u>7</u> 3. Persona que brindó la información: a) <u>Nombre: José Rivera</u> b) <u>Cargo: Presidente de la Junta Local</u> c) <u>Ocupación principal: Agricultor</u>	5. Principales actividades que desarrolla la organización: • <u>Arreglos de caminos</u> • <u>Construcción de ranchos</u> • <u>Participar en reuniones de la Junta Local</u>														
6. Principales problemas que afectan el desarrollo de las actividades de la organización • <u>No contamos con recursos económicos</u> 7. Alternativas que propone para solucionar los problemas identificados • <u>Solicitar a las autoridades apoyo en la actividades para generar fondos</u>															
IV. EXPERIENCIA Y CAPACIDADES DE LA ORGANIZACIÓN															
8. Proyectos y / o trabajos ejecutados o en ejecución: a) Nombre del proyecto: • <u>Construcción de Rancho Comunal</u> b) Periodo de ejecución: c) Procedencia de los recursos: • <u>La comunidad, el alcalde Pedro Saturno y Ana Teresa Jaén</u> d) Objetivos del proyecto: • <u>Que la comunidad cuente con un lugar donde pueda realizar reuniones y eventos en beneficio de la misma.</u>															

e) Localización del proyecto:

- Peñas Blanca

f) Beneficiarios:

- Total 200 hombres 100 Mujeres 100 participan todos por igual.

g) Tipo de actividad:

- capacitación

h) Resultados logrados:

- Este lugar ha permitido la realización de capacitaciones, lo que ha generado beneficio para todos.

9. Proyectos y /o trabajos en etapa de formulación

a) Nombre del proyecto:

- Colocación de piso al rancho comunal

b) Periodo de ejecución:

- previsto para diciembre de 2006

c) Procedencia de los recursos:

- Obras comunitarias H. R.

d) Objetivos del proyecto:

- garantizar un mejor servicio para el bienestar de los que hagan uso del mismo

V. DISPONIBILIDAD DE RECURSOS

<i>Recurso</i>	<i>Detalle</i>	<i>Cantidad</i>
----------------	----------------	-----------------

- No tiene recursos

VI. REFERENCIA O EXPERIENCIA DE TRABAJO CON OTROS ACTORES

1. Descripción de la experiencia:
- Se trabaja en coordinación con la escuela, la iglesia y el Comité de Salud.

VII. IMPACTO EN LA SUBCUENCA

1. Identificación de actividades y forma de impacto en el área:
- Si tienen impacto positivo, toda vez que se trabaja con obras de conservación de suelos, los bosques y los ojos de agua.
2. Identificación de contribución de la OBC en la protección, conservación y/o utilización de los recursos del área:
- Seguir conservando los bosques, utilizar insecticidas naturales y abonos orgánicos

VIII. IDENTIFICACIÓN DE FORTALEZAS Y DEBILIDADES DE LA ORGANIZACIÓN

Fortalezas	Debilidades
<ul style="list-style-type: none"> • <u>Contar con el rancho comunal</u> • <u>La participación de la comunidad</u> 	<ul style="list-style-type: none"> • <u>No contar con recursos económicos que les permita ayudar a otras Juntas Locales.</u>

Proyecto “Establecimiento y Fortalecimiento de Comités Locales por Subcuenca en la Cuenca Hidrográfica del Canal de Panamá”

Datos de las Organizaciones de Base Comunitaria – OBC

Nombre de la Organización: <u>Comité Comunitario de Desarrollo Sostenible (CCDS)</u>		
I. LOCALIZACIÓN		
1. Subcuenca: <u>Río Cirí Grande</u> 2. Tramo: <u>Alta</u> 3. Comunidad: <u>Teria Nacimiento</u> 4 Dirección: a) <u>Corregimiento: Cirí Grande</u> b) <u>Distrito: Capira</u> d) <u>Provincia: Panamá</u>	II. SITUACIÓN LEGAL 1. Naturaleza Legal: a) Tiene personería jurídica • <u>X</u> No d) Fecha de Fundación: • <u>2001</u>	
III. INFORMACIÓN GENERAL DE LA ORGANIZACIÓN		
1. <u>Directiva</u>	4. Objetivos de la Organización • <u>Garantizar en apoyo del Proyecto Triple C y así beneficiar a la comunidad en mejoras.</u>	
Cargo		Nombre Completo
<u>Presidente</u>		<u>Antolín Rodríguez</u>
<u>Vicepresidente</u>		
<u>Secretario</u>		
<u>Fiscal</u>		
<u>Tesorero</u>		
<u>Vocales</u>		
2. Número de socios Total: <u>11</u>	5. Principales actividades que desarrolla la organización: • <u>Actividad agrícola</u> • <u>Actividad avícola</u>	
3. <u>Persona que brindó la información:</u> a) <u>Nombre: Confesor Morán</u> b) <u>Cargo:</u> c) <u>Ocupación principal: Agricultor</u>		
6. Principales problemas que afectan el desarrollo de las actividades de la organización • <u>El transporte de insumos de afuera</u> • <u>El control de plagas en los cultivos</u> 7. Alternativas que propone para solucionar los problemas identificados • <u>Solicitar apoyo al MOP para mejorar los caminos</u> • <u>Solicitar capacitaciones en control de plagas</u>		
IV. EXPERIENCIA Y CAPACIDADES DE LA ORGANIZACIÓN		
8. Proyectos y / o trabajos ejecutados o en ejecución: a) Nombre del proyecto: • <u>Zarzo sobre el río Teria</u> b) Periodo de ejecución: • <u>4 meses</u> c) Procedencia de los recursos: • <u>Proyecto Triple C</u> d) Objetivos del proyecto: • <u>Garantizar la seguridad de los transeúntes de la comunidad</u>		

- e) Localización del proyecto:
- Sobre el río Teria
- f) Beneficiarios:
- Las comunidades de Río Indio, Coca cola, Vallecito y Teria Nacimiento.
- g) Tipo de actividad:
- Organización comunitaria, asistencia técnica y desarrollo rural
- h) Resultados logrados:
- Obra construida y beneficiando a las comunidades

9. Proyectos y /o trabajos en etapa de formulación

- a) Nombre del proyecto:
- Pro Camino
- b) Periodo de ejecución:
- 2 meses
- c) Procedencia de los recursos:
- MIDA FIDA.
- d) Objetivos del proyecto:
- Mejorar el camino de Cirí Grande – Teria para garantizar una mejor movilización a los residentes de las comunidades.
- e) Localización del proyecto:
- Camino de Cirí Grande a Teria
- f) Beneficiarios:
- Las comunidades de Cirí Grande, Teria, el Harino y Río Indio directamente.
- g) Tipo de actividad:
- Asistencia técnica y medio ambiente.

V. DISPONIBILIDAD DE RECURSOS

<i>Recurso</i>	<i>Detalle</i>	<i>Cantidad</i>
----------------	----------------	-----------------

- No se cuenta con recursos

VI. REFERENCIA O EXPERIENCIA DE TRABAJO CON OTROS ACTORES

10. Descripción de la experiencia:
- No se indicó

VII. IMPACTO EN LA SUBCUENCA

1. Identificación de actividades y forma de impacto en el área:
 - No se identificó
2. Identificación de contribución de la OBC en la protección, conservación y/o utilización de los recursos del área:
 - Protección del área de los bosques

VIII. IDENTIFICACIÓN DE FORTALEZAS Y DEBILIDADES DE LA ORGANIZACIÓN	
Fortalezas	Debilidades
<ul style="list-style-type: none">• <u>Contar con Personería Jurídica</u>	<ul style="list-style-type: none">• <u>Falta de recursos para los miembros.</u>

Proyecto “Establecimiento y Fortalecimiento de Comités Locales por Subcuenca en la Cuenca Hidrográfica del Canal de Panamá”

Datos de las Organizaciones de Base Comunitaria – OBC

Nombre de la Organización: <u>Comité Católico de Teria</u>		
I. LOCALIZACIÓN		II. SITUACIÓN LEGAL
1. Subcuenca: <u>Río Cirí Grande</u> 2. Tramo: <u>Alta</u> 3. Comunidad: <u>Teria Nacimiento</u> 4. Dirección: a) <u>Corregimiento: Cirí Grande</u> b) <u>Distrito: Capira</u> c) <u>Provincia: Panamá</u>		1. Naturaleza Legal: a) Tiene personería jurídica • <u>X</u> No d) Fecha de Fundación: • <u>14 de agosto de 1983</u>
III. INFORMACIÓN GENERAL DE LA ORGANIZACIÓN		
1. Directiva		4. Objetivos de la Organización • <u>Trabajar por mejorar las condiciones de la capilla y que la comunidad eleve su capacidad espiritual</u>
Cargo	Nombre Completo	
<u>Presidente</u>	<u>Elsa Martínez</u>	5. Principales actividades que desarrolla la organización: • <u>Ventas de comidas</u> • <u>Venta de productos agrícolas del área</u>
2. Número de socios Total: <u>5</u>		
3. Persona que brindó la información: a) <u>Nombre: Confesor Morán</u> b) <u>Cargo:</u> c) <u>Ocupación principal: Agricultor</u>		6. Principales problemas que afectan el desarrollo de las actividades de la organización • <u>No tiene</u> 7. Alternativas que propone para solucionar los problemas identificados • <u>No tiene</u>
6. Principales problemas que afectan el desarrollo de las actividades de la organización • <u>No tiene</u>		
IV. EXPERIENCIA Y CAPACIDADES DE LA ORGANIZACIÓN		
• <u>Se realizan charlas dentro y fuera de la comunidad</u>		
V. DISPONIBILIDAD DE RECURSOS		
<i>Recurso</i>	<i>Detalle</i>	<i>Cantidad</i>
• <u>No se cuenta con recursos</u>		
VI. REFERENCIA O EXPERIENCIA DE TRABAJO CON OTROS ACTORES		
1. Descripción de la experiencia: • <u>No hay</u>		
VII. IMPACTO EN LA SUBCUENCA		
2. Identificación de actividades y forma de impacto en el área: • <u>No tiene</u>		
3. Identificación de contribución de la OBC en la protección, conservación y/o utilización de los recursos del área: • <u>Protección de los recursos del área</u>		
VIII. IDENTIFICACIÓN DE FORTALEZAS Y DEBILIDADES DE LA ORGANIZACIÓN		
Fortalezas		Debilidades
• <u>La comunidad apoya al comité en todo</u>		• <u>Se consideran mínimas</u>

Proyecto “Establecimiento y Fortalecimiento de Comités Locales por Subcuenca en la Cuenca Hidrográfica del Canal de Panamá”

Datos de las Organizaciones de Base Comunitaria – OBC

Nombre de la Organización: Club de Padres de Familia															
I. LOCALIZACIÓN															
1. Subcuenca: <u>Río Cirí Grande</u> 2. Tramo: <u>Alta</u> 3. Comunidad: <u>Teria Nacimiento</u> 4) Dirección: a) <u>Corregimiento: Cirí Grande</u> b) <u>Distrito: Capira</u> c) <u>Provincia: Panamá</u>	II. SITUACIÓN LEGAL 1. Naturaleza Legal: a) Tiene personería jurídica ▪ <u>X</u> No d) Fecha de Fundación: ▪ <u>16 de julio de 1984</u>														
III. INFORMACIÓN GENERAL DE LA ORGANIZACIÓN															
1. <u>Directiva</u> <table border="1"> <thead> <tr> <th>Cargo</th> <th>Nombre Completo</th> </tr> </thead> <tbody> <tr> <td><i>Presidente</i></td> <td>Emigdio González</td> </tr> <tr> <td><i>Vicepresidente</i></td> <td>Basilio Gil</td> </tr> <tr> <td><i>Secretario</i></td> <td>Pedro Gil – Nicolás Gil</td> </tr> <tr> <td><i>Fiscal</i></td> <td>Raimundo Rodríguez</td> </tr> <tr> <td><i>Tesorero</i></td> <td>Fabián Martínez</td> </tr> <tr> <td><i>Vocales</i></td> <td>Mercedes Rivera y Agustín González</td> </tr> </tbody> </table>	Cargo	Nombre Completo	<i>Presidente</i>	Emigdio González	<i>Vicepresidente</i>	Basilio Gil	<i>Secretario</i>	Pedro Gil – Nicolás Gil	<i>Fiscal</i>	Raimundo Rodríguez	<i>Tesorero</i>	Fabián Martínez	<i>Vocales</i>	Mercedes Rivera y Agustín González	4. <u>Objetivos de la Organización</u> ▪ <u>Trabajar para dar un mejor desarrollo al plantel educativo.</u>
Cargo	Nombre Completo														
<i>Presidente</i>	Emigdio González														
<i>Vicepresidente</i>	Basilio Gil														
<i>Secretario</i>	Pedro Gil – Nicolás Gil														
<i>Fiscal</i>	Raimundo Rodríguez														
<i>Tesorero</i>	Fabián Martínez														
<i>Vocales</i>	Mercedes Rivera y Agustín González														
2. Número de socios Total: <u>11</u> 3. <u>Persona que brindó la información:</u> a) <u>Nombre: Emigdio Rivera</u> b) <u>Cargo: Presidente del Club de Padres de Familia</u> c) <u>Ocupación principal: Agricultor</u>	5. <u>Principales actividades que desarrolla la organización:</u> <ul style="list-style-type: none"> • <u>Remodelaciones de la escuela</u> • <u>Construcción de cercas</u> • <u>Arreglo de cocina</u> 														
6. <u>Principales problemas que afectan el desarrollo de las actividades de la organización</u> <ul style="list-style-type: none"> • <u>Falta de carretera</u> • <u>Falta de un centro de salud</u> • <u>Falta de mejoramiento de vivienda</u> • <u>Falta de luz eléctrica</u> 7. <u>Alternativas que propone para solucionar los problemas identificados</u> <ul style="list-style-type: none"> • <u>Tratar que la comunidad sea más unida para lograr nuestros objetivos</u> 															
IV. EXPERIENCIA Y CAPACIDADES DE LA ORGANIZACIÓN															
1. <u>Proyectos y / o trabajos ejecutados o en ejecución:</u> a) <u>Nombre del proyecto:</u> <ul style="list-style-type: none"> • <u>Cerca perimetral de la escuela</u> b) <u>Periodo de ejecución:</u> <ul style="list-style-type: none"> • <u>2006</u> c) <u>Procedencia de los recursos:</u> <ul style="list-style-type: none"> • <u>Fondo de Inversión Social (FIS)</u> d) <u>Objetivos del proyecto:</u> <ul style="list-style-type: none"> • <u>Garantizar una mejor seguridad en el plantel educativo.</u> e) <u>Localización del proyecto:</u> <ul style="list-style-type: none"> • <u>Escuela Teria Nacimiento</u> 															

f) Beneficiarios:

- Los estudiantes del plantel

g) Tipo de actividad:

- Organización comunitaria

h) Resultados logrados:

- Tranquilidad, ya que se tiene la escuela asegurada

2. Proyectos y /o trabajos en etapa de formulación

a). Nombre del proyecto:

- Construcción del piso del comedor

b) Periodo de ejecución:

- 2006

c) Procedencia de los recursos:

- Fondo de Inversión Social (FIS)

d) Objetivos del proyecto:

- Brindar una mejor seguridad a los estudiantes

e) Localización del proyecto:

- Escuela Teria Nacimiento

f) Beneficiarios esperados:

- Los estudiantes del Plantel

g) Tipo de actividad:

- Organización comunitaria

h) Resultados esperados:

- Lograr una mejor disponibilidad para la preparación de los alimentos.

V. DISPONIBILIDAD DE RECURSOS		
<i>Recurso</i>	<i>Detalle</i>	<i>Cantidad</i>
	<ul style="list-style-type: none"> • <u>Se utilizan las herramientas de los padres de familia</u> 	
VI. REFERENCIA O EXPERIENCIA DE TRABAJO CON OTROS ACTORES		
3.Descripción de la experiencia:		
<ul style="list-style-type: none"> • <u>Club Rotario, Dorado Panamá (Ietrinación).</u> 		
VII. IMPACTO EN LA SUBCUENCA		
1. Identificación de actividades y forma de impacto en el área:		
<ul style="list-style-type: none"> • <u>Si tiene impacto, ya que los fondos del FIS es parte de lo que genera el Canal de Panamá.</u> 		
2. Identificación de contribución de la OBC en la protección, conservación y/o utilización de los recursos del área:		
<ul style="list-style-type: none"> • <u>Cuidado de las aguas, reforestación y disminuir la contaminación.</u> 		
VIII. IDENTIFICACIÓN DE FORTALEZAS Y DEBILIDADES DE LA ORGANIZACIÓN		
Fortalezas	Debilidades	
<ul style="list-style-type: none"> • <u>La unidad del grupo.</u> 	<ul style="list-style-type: none"> • <u>Falta de apoyo de las autoridades</u> 	

Proyecto “Establecimiento y Fortalecimiento de Comités Locales por Subcuenca en la Cuenca Hidrográfica del Canal de Panamá

Datos de las Organizaciones de Base Comunitaria – OBC

Nombre de la Organización: <u>Granja Sostenible de Teria Nacimiento</u>		
I. LOCALIZACIÓN		II. SITUACIÓN LEGAL
1. Subcuenca: <u>Río Cirí Grande</u> 2. Tramo: <u>Alta</u> 3. Comunidad: <u>Teria Nacimiento</u> 4. Dirección: a) <u>Corregimiento: Cirí Grande</u> b) <u>Distrito: Capira</u> c) <u>Provincia: Panamá</u>		1. Naturaleza Legal: a) Tiene personería jurídica • <u>X</u> No b) Fecha de Fundación: • <u>9 de julio de 2002</u>
III. INFORMACIÓN GENERAL DE LA ORGANIZACIÓN		
1. Directiva		4. Objetivos de la Organización • <u>Brindar algún grado de mejoramiento de las condiciones de vida de los miembros y de la comunidad en general.</u>
Cargo	Nombre Completo	
<u>Presidente</u>	<u>Pedro Cestino Gil</u>	
2. Número de socios Total: <u>6</u>		5. Principales actividades que desarrolla la organización: • <u>Actividad porcina y avícola</u> • <u>Siembra de yuca, maíz, piña, café y plátano.</u>
3. Persona que brindó la información: a) <u>Nombre: Confesor Morán</u> b) <u>Cargo:</u> c) <u>Ocupación principal: Agricultor</u>		
6. Principales problemas que afectan el desarrollo de las actividades de la organización <ul style="list-style-type: none"> • <u>Ataques de plagas a los cultivos</u> • <u>Falta de transporte</u> • <u>Falta de mercado para los productos</u> 		
7. Alternativas que propone para solucionar los problemas identificados <ul style="list-style-type: none"> • <u>Mejorar los niveles de organización.</u> • <u>Que se mejoren los caminos</u> 		
IV. EXPERIENCIA Y CAPACIDADES DE LA ORGANIZACIÓN		
<ul style="list-style-type: none"> • <u>Ninguna</u> 		
V. DISPONIBILIDAD DE RECURSOS		
<i>Recurso</i>	<i>Detalle</i>	<i>Cantidad</i>
<ul style="list-style-type: none"> • <u>Rancho de galera de pollo y cría de cerdo</u> • <u>Rancho para reuniones</u> 		
VI. REFERENCIA O EXPERIENCIA DE TRABAJO CON OTROS ACTORES (sin experiencia)		
VII. IMPACTO EN LA SUBCUENCA		
1. Identificación de actividades y forma de impacto en el área: <ul style="list-style-type: none"> ○ <u>No tiene</u> 		
2. Identificación de contribución de la OBC en la protección, conservación y/o utilización de los		

recursos del área: <ul style="list-style-type: none">○ <u>Protección y conservación de los bosques</u>	
VIII. IDENTIFICACIÓN DE FORTALEZAS Y DEBILIDADES DE LA ORGANIZACIÓN	
Fortalezas	Debilidades
<ul style="list-style-type: none">• <u>La unidad del grupo</u>	<ul style="list-style-type: none">• <u>Falta de recursos económicos</u>• <u>Falta de asistencia técnica</u>

Anexo No. 4 C
Organizaciones Gubernamentales

**Lista de Autoridades Locales
por Criterios Político - Administrativos**

del Tramo Alto de la Subcuenca del Río Cirí Grande

Nombre	Cargo	Dirección
Iván Sauri	Alcalde de Distrito	Capira
Valentín Velásquez	Representante de Corregimiento	Cirí Grande
Marcelino Herrera	Representante de Corregimiento	El Cacao – Celular 6595-0456
Visitación Sánchez	Corregidor	Cirí Grande

Proyecto “Establecimiento y Fortalecimiento de Comités Locales por Subcuenca en la Cuenca Hidrográfica del Canal de Panamá

Datos de las Organizaciones Gubernamentales- OG

Nombre de la Organización: Centro de Desarrollo Sostenible y Ambiental (CEDESAM) Sub-sede															
I. DIRECCIÓN	II. ESTRUCTURA ORGANIZATIVA														
<p>1. Dirección:</p> <p>a) <i>Calle:</i></p> <p>b) <i>Urbanización o sector:</i></p> <p>c) <i>Corregimiento:</i> El Cacao</p> <p>d) Distrito: Capira</p> <p>e) Número de teléfono</p> <p>f) <i>Celular</i></p> <p>2. <u>Persona que brindó la información:</u></p> <p>a) <i>Nombre:</i> Germán Jaén</p> <p>b) <i>Cargo:</i> Coordinador</p> <p>c) <i>Ocupación principal:</i> Monitorear el equilibrio del medio ambiente y su relación con los grupos humanos.</p>	<p>1. <u>Estructura organizativa</u></p> <table border="1"> <thead> <tr> <th>Cargo</th> <th>Nombre Completo</th> </tr> </thead> <tbody> <tr> <td><i>Coordinador</i></td> <td>Germán Jaén</td> </tr> <tr> <td><i>Extensionista</i></td> <td>Juan Pablo Pinto</td> </tr> <tr> <td><i>Extensionista</i></td> <td>Santos Gutiérrez</td> </tr> <tr> <td><i>Extensionista</i></td> <td>Edgar Aranda</td> </tr> <tr> <td> </td> <td> </td> </tr> <tr> <td> </td> <td> </td> </tr> </tbody> </table>	Cargo	Nombre Completo	<i>Coordinador</i>	Germán Jaén	<i>Extensionista</i>	Juan Pablo Pinto	<i>Extensionista</i>	Santos Gutiérrez	<i>Extensionista</i>	Edgar Aranda				
	Cargo	Nombre Completo													
	<i>Coordinador</i>	Germán Jaén													
	<i>Extensionista</i>	Juan Pablo Pinto													
	<i>Extensionista</i>	Santos Gutiérrez													
<i>Extensionista</i>	Edgar Aranda														
	<p>2. <u>Numero del personal</u></p> <ul style="list-style-type: none"> • <i>7 personas</i> 														
III. INFORMACIÓN GENERAL DE LA ORGANIZACIÓN															
<p>1. Misión:</p> <ul style="list-style-type: none"> • <u>Promover la capacitación, investigación y extensión sostenible del medio ambiente de las comunidades que están dentro de la jefatura administrativa de la agencia.</u> • <u>Brindar orientación sobre la conservación de los recursos naturales y el manejo adecuado de técnicas sostenibles.</u> <p>2. Visión :</p> <ul style="list-style-type: none"> • <u>Establecer programas de capacitación e investigación ambiental mediante la participación de los extensionistas y especialistas en la materia.</u> <p>3. Objetivos de la Organización / Agencia</p> <ul style="list-style-type: none"> • <u>Asegurar la conservación del medio ambiente, los recursos naturales y el equilibrio entre el accionar de los grupos humanos.</u> 	<p>4. Principales actividades que desarrolla la organización / agencia:</p> <ul style="list-style-type: none"> • <u>Experimentación con nuevas especies de árboles, plantas y flora en los viveros de la agencia.</u> • <u>Mejoramiento de los árboles nativos.</u> • <u>Orientación y capacitación sobre la conservación del medio ambiente y la utilización de técnicas sostenibles.</u> 														

5. Principales problemas que afectan el desarrollo de las actividades de la organización / agencia:

- La agencia no cuenta con un presupuesto que lo respalde en la ejecución de los proyectos y programas de extensión.

6. Alternativas que propone para solucionar los problemas identificados:

- Solicitar al gobierno central que se apruebe un presupuesto especial para las subsedes de las agencias que se encuentran en áreas de difícil acceso.
- Establecer convenios con organismos internacionales , agencias y entidades que se dedican a la conservación del medio ambiente para intercambiar conocimientos sobre la sostenibilidad de la naturaleza.

IV. EXPERIENCIA Y CAPACIDADES DE LA ORGANIZACIÓN

1. Proyectos y / o trabajos ejecutados o en ejecución

a) Nombre del proyecto:

- PROCCAPA

b) Periodo de ejecución:

- Se inicio en octubre de 2000 hasta septiembre 2005, cinco años.

c) Procedencia de los recursos:

- Autoridad Nacional del Ambiente (ANAM), y la Agencia Japonesa de Cooperación Internacional (JICA).

d) Objetivos del proyecto:

- Que los productores aprendan nuevas técnicas de producción sostenible conservando el medio ambiente.

e) Localización del proyecto:

- Corregimiento El Cacao, distrito de Capira, sector oeste de la cuenca hidrográfica del canal de Panamá.

f) Beneficiarios:

- Se beneficiaran dieciséis comunidades, en los cuales hay diecinueve grupos comunitarios.

g) Tipo de actividad:

- Capacitación en reforestación, prácticas de conservación del suelo y fuentes de agua, producciones agroforestales.

h) Resultados logrados:

- Que los productores apliquen y pongan en práctica los conocimientos adquiridos en las capacitaciones. Que los grupos comunitarios y APRODECA se consoliden a lo interno de su estructura organizacional e involucren nuevos miembros, actores en su accionar de desarrollo comunitario.

V. DISPONIBILIDAD DE RECURSOS		
<i>Recurso</i>	<i>Detalle</i>	<i>Cantidad</i>
Infraestructura	<u>Una edificación y un anexo que cuenta con:</u>	<u>Una sala de capacitación, cuatro habitaciones de dormitorio, cuatro baños, cinco servicios higiénicos, una cocina y comedor.</u>
Equipo	<u>Materiales didácticos y de capacitación.</u> <u>Medios de transporte y de comunicación con las otras agencias del área.</u>	<u>Un televisor, un VHS, un radio de comunicación, un tablero portátil, cincuenta sillas pegables, dos vehículos doble tracción.</u>
Otros	<u>Módulo agropecuario práctico.</u>	<u>Un vivero (plantones de árboles frutales, forestales), una parcela demostrativa y experimental, un estanque con peces.</u>
VI. REFERENCIA O EXPERIENCIA DE TRABAJO CON OTROS ACTORES		
1. Descripción de la experiencia:		
VII. IMPACTO EN LA SUBCUENCA		
1. Identificación de actividades y forma de impacto en el área: <ul style="list-style-type: none"> ▪ <u>Cambios en las técnicas de producción.</u> ▪ <u>Concienciación de los moradores en la conservación de los recursos naturales (el suelo, ríos y quebradas).</u> 		
2. Identificación de contribución de la organización/agencia en la protección, conservación y/o utilización de los recursos del área: <ul style="list-style-type: none"> ▪ <u>Introducción de nuevas técnicas productivas sostenibles.</u> ▪ <u>Promoción de la reforestación y la educación ambiental.</u> 		
VIII. IDENTIFICACIÓN DE FORTALEZAS Y DEBILIDADES DE LA ORGANIZACIÓN		
Fortalezas		Debilidades
<u>La credibilidad que tienen los productores.</u>		<u>El presupuesto que le asignan es mínimo.</u>
Oportunidades		Amenazas
<u>Se constituye un centro de capacitación y extensión de los recursos sostenibles.</u>		<u>Falta de un presupuesto.</u> <u>No se pueden atender a todos los grupos comunitarios.</u>

Proyecto “Establecimiento y Fortalecimiento de Comités Locales por Subcuenca en la Cuenca Hidrográfica del Canal de Panamá”

Datos de las Instituciones del Sector Público o Autoridades Locales

Nombre de la Institución: Corregiduría de Ciri Grande					
I. LOCALIZACIÓN			II. ESTRUCTURA Y ORGANIZACIÓN		
1. Subcuenca: <u>Ciri Grande</u> 2. Tramo: <u>Tramo Alto</u> 3. Comunidad: <u>Ciricito Arriba</u> 4. Dirección: a) <u>Corregimiento: Ciri Grande</u> b) <u>Distrito: Capira</u> c) <u>Provincia: Panamá</u> d) <u>Número de teléfono – fax: 333-2866</u>			1. Descripción de la Unidad <input type="checkbox"/> Dirección Regional <input type="checkbox"/> Administración Regional <input type="checkbox"/> Agencia <input type="checkbox"/> Departamento <input checked="" type="checkbox"/> Centro <input type="checkbox"/> Sub centro <input type="checkbox"/> Puesto <input type="checkbox"/> Otro 2. Información del Jefe o Director de la Unidad: a) Nombre: <u>Visitación Sánchez Chirú</u> b) Cargo: <u>Corregidor</u> c) Profesión: <u>Agricultor</u>		
3. Misión: <ul style="list-style-type: none"> <u>Hacer reuniones en las comunidades y Coordinar con diferentes entidades dentro de la comunidad.</u> 			4. Visión <ul style="list-style-type: none"> <u>Mediar y ser el ente regulador del orden ante las problemáticas de las comunidades.</u> 		
5. Objetivos: <ul style="list-style-type: none"> <u>Orientar a la sociedad como deben trabajar en el desarrollo, unidad par lograr las metas.</u> 					
6. Personal					
<i>Nombre</i>	<i>Cargo</i>	<i>Comunidades que atiende</i>	<i>Nombre</i>	<i>Cargo</i>	<i>Comunidades que atiende</i>
1. Visitación Sánchez	Corregidor	Ciri Grande			
2. Saturnino Velásquez	Regidor	Ciricito			
7. Organigrama de la Agencia o Unidad					
<pre> graph TD Alcalde[Alcalde] --- Representante[Representante] Alcalde --- JuntaComunal[Junta Comunal] Representante --- Corregidor[Corregidor] Corregidor --- Regidor[Regidor] Regidor --- Comisaria[Comisaría] </pre>					

IV. EXPERIENCIA Y CAPACIDADES DE LA ORGANIZACIÓN

8. Actividades que desarrolla la Institución – Agencia o Autoridad Local

- Organizar y gestionar el corte de carretera (rehabilitación).
- Gestionar y coordinar con los comités de acueducto rural.
- Reforestar junto con la comunidad las áreas que se encuentran deforestadas.
- Administra algunos recursos que provee el estado para el bien de las comunidades.

9. Principales problemas que afectan el desarrollo de las actividades

- El mal estado de los caminos es uno de los principales problemas, ya que impide ofrecer una mejor labor a las comunidades.
- Hay problemas para comunicarse por falta un buen servicio telefónico en las comunidades. En algunas comunidades solo hay un teléfono y la mayoría se encuentra fuera de funcionamiento por daños.

10. Alternativas que propone para solucionar o mejorar los problemas identificados

- Insistir y apoyar a las comunidades para gestionar proyectos que ayuden y brinden beneficios a la comunidad.

V. EXPERIENCIA Y CAPACIDADES

1. Proyectos y / o trabajos ejecutados o en ejecución

No. 1

a) Nombre del proyecto:

- Rehabilitación de la corregiduría (Oficina).

b) Periodo de ejecución:

- 28 de Diciembre del 2005

c) Procedencia de los recursos:

- Alcaldía - Municipio

d) Objetivos del proyecto:

- Mejorar las infraestructuras de la corregiduría

e) Localización del proyecto (comunidades):

- Ciricito Arriba (16 Comunidades)

f) Beneficiarios:

- 500 personas

g) Tipo de actividad:

- Capacitación por el ANAM sobre la deforestación, Capacitación antidroga por la PTJ, Administración de Justicia, Seminarios sobre violencia domestica.

h) Resultados logrados:

- Ha mejorado las actividades de corregiduría.

2. Proyectos y /o trabajos en etapa de formulación:

a) Nombre del proyecto:

- Cultivo de Agricultura. Granja Sostenible.

b) Periodo de ejecución:

- 2006

c) Procedencia de los recursos:

- Triple C

d) Objetivos del proyecto:

- Apoyar productos en el cultivo de café, otoo, plátano, maíz, entre otros.

e) Localización del proyecto (comunidades):

- Cirí Grande

f) Beneficiarios:

- Aproximadamente 300 personas

g) Tipo de actividad:

- Asistencia técnica

g) Resultados logrados:

- Una buena gestión que logro resultados positivos.

V. DISPONIBILIDAD DE RECURSOS

<i>Recurso</i>	<i>Detalle</i>	<i>Cantidad</i>
Humanos (personal asalariado)	Corregidor	1
Infraestructura	Mesa	2
	Sillas	5
	Casa Local	1

VI. REFERENCIA O EXPERIENCIA DE TRABAJO CON OTROS ACTORES

11. Descripción de la experiencia:

- Han trabajado en coordinación con el ANAM en cuanto a capacitaciones,
- con el patronato de Nutrición

VII. IMPACTO EN LA SUBCUENCA

VIII. IDENTIFICACIÓN DE NECESIDADES DE CAPACITACIÓN PARA EL PERSONAL

IX. PERSONA QUE PROPORCIONÓ LA INFORMACIÓN

Nombre:

Visitación Sánchez Chirú

Cargo: Corregidor

Fecha:29-07-2006

Proyecto “Establecimiento y Fortalecimiento de Comités Locales por Subcuenca en la Cuenca Hidrográfica del Canal de Panamá”

Datos de las Organizaciones Gubernamentales- OG

Nombre de la Organización: Escuela Marganao						
I. DIRECCIÓN		II. ESTRUCTURA ORGANIZATIVA				
1. Dirección: a) <i>Comunidad:</i> <u>Marganao</u> b) <i>Corregimiento:</i> <u>Cirí Grande</u> c) <i>Distrito:</i> <u>Capira, Provincia Panamá</u> 2. Persona que brindó la información: a) <i>Nombre:</i> <u>Luzmelia Alvarado</u> b) <i>Cargo:</i> <u>Educadora</u> c) <i>Ocupación principal:</i> <u>Maestra</u>		1. Estructura organizativa <table border="1"> <thead> <tr> <th>Cargo</th> <th>Nombre Completo</th> </tr> </thead> <tbody> <tr> <td><u>Directora y maestra de multigrados</u></td> <td><u>Luzmelia Alvarado</u></td> </tr> </tbody> </table>	Cargo	Nombre Completo	<u>Directora y maestra de multigrados</u>	<u>Luzmelia Alvarado</u>
Cargo	Nombre Completo					
<u>Directora y maestra de multigrados</u>	<u>Luzmelia Alvarado</u>					
III. INFORMACIÓN GENERAL DE LA ORGANIZACIÓN						
1. Misión <ul style="list-style-type: none"> <u>Impartir clases cada día para así obtener mejores ciudadanos</u> 2. Visión <ul style="list-style-type: none"> <u>Esperar en nuestros estudiantes un mejor aprendizaje que le permita mejorar para un mejor desarrollo</u> 3. Objetivos de la Organización / Agencia <ul style="list-style-type: none"> <u>Brindar a los estudiantes una educación efectiva que les permita progresar</u> 		4. Principales actividades que desarrolla la organización / agencia: <ul style="list-style-type: none"> <u>Encuentros deportivos</u> <u>Días familiares</u> <u>Jornadas de limpiezas y reuniones informativas</u> 				
5. Principales problemas que afectan el desarrollo de las actividades de la organización / agencia: <ul style="list-style-type: none"> <u>Mal estado de la carretera</u> <u>Falta de recursos económicos</u> 6. Alternativas que propone para solucionar los problemas identificados: <ul style="list-style-type: none"> <u>Que los padres tengan un buen trabajo para que tengan mejor dependencia económica</u> 						

IV. EXPERIENCIA Y CAPACIDADES DE LA ORGANIZACIÓN
1. <u>Proyectos y / o trabajos ejecutados o en ejecución</u> <ul style="list-style-type: none"> No tiene

V. DISPONIBILIDAD DE RECURSOS		
<i>Recurso</i>	<i>Detalle</i>	<i>Cantidad</i>
Aulas de clases		2
comedor		1
Letrinas		2

VI. REFERENCIA O EXPERIENCIA DE TRABAJO CON OTROS ACTORES	
<p>1. Fecha/Duración:</p> <ul style="list-style-type: none"> • <u>2006</u> <p>2. Nombre del proyecto:</p> <ul style="list-style-type: none"> • <u>Instalación de turbina</u> <p>3. Localización:</p> <ul style="list-style-type: none"> • <u>Escuela Marganao</u> <p>4. Nombre de otros actores con quien realizo el trabajo:</p> <ul style="list-style-type: none"> • <u>Club Rotario el DORADO</u> <p>5. Detalle del trabajo realizado:</p> <ul style="list-style-type: none"> • <u>Se instalo una turbina para el agua de la comunidad y la escuela, los padres de familia ayudaron con la mano de obra</u> 	
VII. IMPACTO EN LA SUBCUENCA	
<p>1. Identificación de actividades y forma de impacto en el área:</p> <ul style="list-style-type: none"> • <u>Si tiene impacto ya que a nuestros estudiantes se les brinda información por medio de charlas sobre la conservación y protección del medio ambiente</u> <p>2. Identificación de contribución de la organización/agencia en la protección, conservaciones y/o utilización de los recursos del área:</p> <ul style="list-style-type: none"> • <u>Continuar incentivando a los niños en conjunto con los padres de familias sobre el cuidado y protección ambiental</u> 	
VIII. IDENTIFICACION DE NECESIDADES EN TEMAS DE CAPACITACION	
<ul style="list-style-type: none"> • <u>Prevención de la Leishmaniasis y enfermedades parasitarias</u> 	
IX. IDENTIFICACIÓN DE FORTALEZAS Y DEBILIDADES DE LA ORGANIZACIÓN	
Fortalezas	Debilidades
<ul style="list-style-type: none"> • <u>Padres de familias y estudiantes</u> 	<ul style="list-style-type: none"> • <u>Mal estado de la calle, no hay apoyo de las autoridades</u>
Oportunidades	Amenazas
<ul style="list-style-type: none"> • <u>El Ministerio de Educación y que la comunidad cuenta con luz eléctrica</u> 	<ul style="list-style-type: none"> • <u>La enfermedad de la Leishmaniasis</u> • <u>La calle en mal estado</u>

Proyecto “Establecimiento y Fortalecimiento de Comités Locales por Subcuenca en la Cuenca Hidrográfica del Canal de Panamá”

Datos de las Organizaciones Gubernamentales- OG

Nombre de la Organización: Escuela La Negrita						
I. DIRECCIÓN						
1. Dirección: a) <i>Comunidad:</i> <u>La Negrita</u> b) <i>Corregimiento:</i> <u>Cirí Grande</u> c) <i>Distrito:</i> <u>Capira, Provincia Panamá</u> 2. Persona que brindó la información: a) <i>Nombre:</i> <u>Elka Moreno</u> b) <i>Cargo:</i> <u>Educadora</u> c) <i>Ocupación principal:</i> <u>Maestra</u>	II. ESTRUCTURA ORGANIZATIVA					
	1. Estructura organizativa					
	<table border="1"> <thead> <tr> <th align="center">Cargo</th> <th align="center">Nombre Completo</th> </tr> </thead> <tbody> <tr> <td><u>Directora</u></td> <td><u>Yaricel Pérez</u></td> </tr> <tr> <td><u>Maestra</u></td> <td><u>Marlenis Núñez</u></td> </tr> </tbody> </table>	Cargo	Nombre Completo	<u>Directora</u>	<u>Yaricel Pérez</u>	<u>Maestra</u>
Cargo	Nombre Completo					
<u>Directora</u>	<u>Yaricel Pérez</u>					
<u>Maestra</u>	<u>Marlenis Núñez</u>					
III. INFORMACIÓN GENERAL DE LA ORGANIZACIÓN						
1. Misión <ul style="list-style-type: none"> • <u>Formar de manera integral y permanente a los estudiantes de 4 a 12 años, en base a cada uno de los deberes que nos exige el nuevo perfil educativo</u> 	4. Principales actividades que desarrolla la organización / agencia: <ul style="list-style-type: none"> • <u>Encuentros deportivos</u> • <u>Semana del Campesino</u> • <u>Actividades sociales</u> 					
2. Visión <ul style="list-style-type: none"> • <u>Fortalecer el desarrollo del estudiante, ofreciendo alternativas científicas y tecnológicas a nuestros egresados, para enfrentar y resolver problemas de la vida diaria</u> 						
3. Objetivos de la Organización / Agencia <ul style="list-style-type: none"> • <u>Identificar instancia sobre la situación actual en que se encuentre el centro educativo</u> • <u>Señalar el deterioro en las partes exteriores e interiores del centro</u> • <u>Crear el proyecto P.E.C para mejora la calidad de la infraestructura y mejorar la calidad de la educación</u> 						
5. Principales problemas que afectan el desarrollo de las actividades de la organización / agencia: <ul style="list-style-type: none"> • <u>Falta de recursos económicos</u> • <u>Falta de tiempo para realizar las actividades</u> 						
6. Alternativas que propone para solucionar los problemas identificados: <u>Buscar mas apoyo por parte de las organizaciones gubernamentales y privadas</u>						

IV. EXPERIENCIA Y CAPACIDADES DE LA ORGANIZACIÓN

1. Proyectos y / o trabajos ejecutados o en ejecución

- a) Nombre del proyecto:
- Rehabilitación de la escuela
- b) Periodo de ejecución:
- Marzo, abril y mayo de 2003
- c) Procedencia de los recursos:
- Fondo de Inversión Social
- d) Objetivos del proyecto:
- Rehabilitar y acondicionar las infraestructuras del centro educativo
- e) Localización del proyecto:
- Escuela de la Negrita
- f) Beneficiarios: estudiantes, docentes y padres de familia
- g) Tipo de actividad:
- Educación
- h) Resultados logrados:
- se logro mejor comodidad para los estudiantes

2. Proyectos y /o trabajos en etapa de formulación

- a) Nombre del proyecto:
- Construcción de la cerca escolar
- b) Periodo de ejecución:
- 2007
- c) Procedencia de los recursos:
- Fondo de equidad y calidad de la educación (COAFECE)
- d) Objetivos del proyecto:
- Brindar mayor seguridad a la escuela
- e) Localización del proyecto:
- Escuela de la Negrita
- f) Beneficiarios: estudiantes, docentes y padres de familia
- g) Tipo de actividad:
- Educación
- h) Resultados logrados:
- Se espera que se construya la cerca en su totalidad

V. DISPONIBILIDAD DE RECURSOS (No tiene)

VI. REFERENCIA O EXPERIENCIA DE TRABAJO CON OTROS ACTORES

1. Descripción de la experiencia:
1. Fecha/Duración Mayo 2006
 2. Nombre del proyecto Donación de textos escolares
 3. Localización Escuela la Negrita
 4. Nombre de otros actores con quien realizo el trabajo: Proyecto Ayudándote a Crecer (ACRE)
 5. Detalle del trabajo realizado: El proyecto ACRE dono libros a la escuela y a la vez se hizo una granja sostenible agrícolas

VII. IMPACTO EN LA SUBCUENCA	
1. Identificación de actividades y forma de impacto en el área: <ul style="list-style-type: none"> • <u>Si tiene impacto positivo ya que se dictan charlas a los estudiantes en temas sobre la conservación y protección ambiental</u> • <u>Conmemoran el mes del ambiente</u> • Identificación de contribución de la organización/agencia en la protección, conservación y/o utilización de los recursos del área: <ul style="list-style-type: none"> • <u>Ayudar a la concienciación de los estudiantes y padres de familia en el cuidado de los bosques</u> 	
VIII. IDENTIFICACION DE NECESIDADES EN TEMAS DE CAPACITACION	
<ul style="list-style-type: none"> • <u>Más información sobre el tercer juego de esclusas</u> • <u>Como realizar perfiles de proyectos</u> • <u>Temas sobre liderazgo y trabajo en equipo</u> 	
IX. IDENTIFICACIÓN DE FORTALEZAS Y DEBILIDADES DE LA ORGANIZACIÓN	
Fortalezas	Debilidades
<ul style="list-style-type: none"> • <u>El liderazgo que hay en el personal docente</u> • <u>Los padres de familia, los estudiantes</u> 	<ul style="list-style-type: none"> • <u>Falta de materiales didácticos</u> • <u>Enfermedades como la Leishmaniasis</u>
Oportunidades	Amenazas
	<ul style="list-style-type: none"> • <u>El mal estado de la carretera</u>

Proyecto “Establecimiento y Fortalecimiento de Comités Locales por Subcuenca en la Cuenca Hidrográfica del Canal de Panamá”

Datos de las Organizaciones Gubernamentales- OG

Nombre de la Organización: Centro de Salud de Cirí Grande					
I. DIRECCIÓN	II. ESTRUCTURA ORGANIZATIVA				
1. Dirección: a) <i>Comunidad:</i> <u>Cacao</u> b) <i>Corregimiento:</i> <u>Cirí Grande</u> c) <i>Distrito:</i> <u>Capira, Provincia Panamá</u>	1. Estructura organizativa				
	<table border="1"> <tr> <td>Cargo</td> <td>Nombre Completo</td> </tr> <tr> <td><u>Ayudante de salud</u></td> <td><u>Román Martínez</u></td> </tr> </table>	Cargo	Nombre Completo	<u>Ayudante de salud</u>	<u>Román Martínez</u>
Cargo	Nombre Completo				
<u>Ayudante de salud</u>	<u>Román Martínez</u>				
2. Persona que brindó la información: a) <i>Nombre:</i> <u>Román Martínez</u> b) <i>Cargo:</i> <u>Ayudante de salud</u> c) <i>Ocupación principal:</i> <u>Asistente de salud</u> d) Teléfono 6563-0575					
III. INFORMACIÓN GENERAL DE LA ORGANIZACIÓN					
1. Misión • <u>Brindar un optimo servicio a la comunidad</u>	4. Principales actividades que desarrolla la organización / agencia: • <u>Capacitar, mantener y brindar salud a la comunidad</u>				
2. Visión • <u>Darle el mejor servicio a la comunidad para asegurar la salud ciudadana</u>					
3. Objetivos de la Organización / Agencia • <u>Capacitar, mantener y brindar salud a la comunidad</u>					
IV. ACTIVIDADES QUE DESARROLLA LA DIRECCION REGIONAL Y/O AGENCIA					
<ul style="list-style-type: none"> • Charla de capacitación individual y colectivo prevención de accidentes • jiras de vacunación, jiras de atención primaria 					
5. Principales problemas que afectan el desarrollo de las actividades de la organización / agencia: <ul style="list-style-type: none"> • <u>Recursos económicos</u> • <u>Falta de transporte</u> • <u>Dificultad para comunicarse</u> 					
6. Alternativas que propone para solucionar los problemas identificados: <ul style="list-style-type: none"> • <u>Buscar mejores recursos para las instalaciones del puesto de salud de Cirí Grande Cacao</u> 					

IV. EXPERIENCIA Y CAPACIDADES DE LA ORGANIZACIÓN

1. Proyectos y / o trabajos ejecutados o en ejecución

a) Nombre del proyecto:

- Rehabilitación de las infraestructuras del centro

b) Periodo de ejecución:

- 2002

c) Procedencia de los recursos:

- FIS, Fondo de Inversión Social

d) Objetivos del proyecto:

- Reacondicionamiento del puesto de salud, equipamiento del puesto de salud y construcción de servicios sanitarios

e) Localización del proyecto:

- Puesto de Salud de Cirí Grande

f) Beneficiarios:

- Miembros de la comunidad de Cirí Grande, Peñas Blanca, La Negrita, Marganao, Teria Nacimiento

g) Tipo de actividad:

- Organización Comunitaria y Asistencia técnica

h) Resultados logrados:

- Se logro la ampliación del centro para brindar un mejor servicio

2. Proyectos y /o trabajos en etapa de formulación

a) Nombre del proyecto:

- Ampliación del Centro de salud

b) Periodo de ejecución:

- 2007

c) Procedencia de los recursos:

- Ministerio de Salud

d) Objetivos del proyecto:

- Brindar mejor atención ya que las comunidades están creciendo

e) Localización del proyecto:

- Puesto de Salud de Cirí Grande

f) Beneficiarios:

- Miembros de la comunidad de Cirí Grande, Peñas Blanca, La Negrita, Marganao, Teria Nacimiento

g) Tipo de actividad:

- Organización Comunitaria y Asistencia técnica

h) Resultados logrados:

- Lograr la ampliación para brindar una mejor atención medica

V. DISPONIBILIDAD DE RECURSOS

<i>Recurso</i>	<i>Detalle</i>	<i>Cantidad</i>
Aulas escolares		7
Sillas		170
Comedor		1
Dormitorios para docente		7

VI. REFERENCIA O EXPERIENCIA DE TRABAJO CON OTROS ACTORES	
<p>1. Descripción de la experiencia:</p> <ul style="list-style-type: none"> • <u>Proyecto de letración en conjunto con la AID y la USAID que consistió en mejorar los pisos y las paredes</u> 	
VII. IMPACTO EN LA SUBCUENCA	
<p>1. Identificación de actividades y forma de impacto en el área:</p> <ul style="list-style-type: none"> • <u>Si tiene impacto positivo ya que se dictan charlas a los estudiantes en temas sobre la conservación y protección ambiental</u> <p>2. Identificación de contribución de la organización/agencia en la protección, conservación y/o utilización de los recursos del área:</p> <ul style="list-style-type: none"> • <u>Realizando campañas de limpieza y conservación ambiental</u> 	
VIII. IDENTIFICACION DE NECESIDADES EN TEMAS DE CAPACITACION	
<ul style="list-style-type: none"> • <u>Seminario taller sobre manejos de áreas protegidas.</u> 	
IX. IDENTIFICACIÓN DE FORTALEZAS Y DEBILIDADES DE LA ORGANIZACIÓN	
Fortalezas	Debilidades
<ul style="list-style-type: none"> • <u>Los padres de familia, los estudiantes y el personal docente</u> 	<ul style="list-style-type: none"> • <u>Falta de materiales didácticos, libros, apoyo económico, ya que estoas debilidades impiden realizar diversas actividades en beneficio de la escuela</u>
Oportunidades	Amenazas
<ul style="list-style-type: none"> • <u>El apoyo de algunas instituciones como es el caso del MINSA, FIS</u> 	<ul style="list-style-type: none"> • <u>Desconocimiento por parte de la comunidad acerca del desempeño de la dirección en cuanto a las funciones que realizan</u>

Anexo No. 5
Perfiles de Proyecto

Nombre del proyecto: Proyecto para el equipamiento de materiales, medicamentos y personal capacitado para los centros de salud y subcentros de las comunidades que conforman el tramo alto del río Ciri Grande

Problema	Objetivo General	Objetivos Específicos	Antecedentes y Justificación	Descripción del Proyecto	Resultados Esperados
Centros médicos muy distantes y con escasez de recursos para atender diversas enfermedades y lesiones físicas	-Las comunidades del tramo alto contarán con un mejor servicio de atención medica	-Lograr el equipamiento de los centros de salud -Crear una comisión de vigilancia y gestión del proyecto - Concienciar a los moradores para que participen en las actividades que conlleva el proyecto - Capacitar a mas personas para brindar primeros auxilios	- Las comunidades del tramo alto del río Ciri Grande están apartadas. Estas son comunidades de difícil acceso a los moradores les cuesta salir de las comunidades a buscar atención medica hay que viajar varias horas. <u>Justificación</u> -Necesitamos equipar de medicamentosa nuestros centros de salud -Hay muchos casos graves de Leishmaniasis -Se agravan las enfermedades debido a que no hay medicamentos <u>Beneficiados</u> Los moradores y las comunidades	- Organizar un comité y contactar a MINSA para que nos apoye en cuanto al equipamiento de los centros. - Buscar al personal idóneo para brindar seminarios sobre primeros auxilios -Negociar con MINSA para que contrate un personal medico permanente para las comunidades del tramo alto de la subcuenca del río Ciri Grande	-Obtener un centro mas capacitado que brinde servicio y atención a todas las comunidades a partir de Enero del 2007 -Esperamos que los centros cuenten con los equipos y medicamentos necesarios -Esperamos que las actividades que vamos a realizar nos generen un fondo capaz de ayudar a solucionar los problemas del centro. -Se reducirán los casos de enfermedades.

Plan de Inversión						
Descripción	Unidad de Medida	Cantidad Requerida	Costo Unitario	Costo Total	Inversión Comunal	Aporte Financiero Externo
Equipo de medicamentos	Vacunas (glucatinés)	300 cajas	1 x vacuna B/ 10.00 por caja	3,000	B/ 600	B/ 2,400
Personal para capacitación (MINSA)	personas	5 técnico	100 x c/u	1,500 x 3 día		B/ 1,500
Aporte local para logística					B/150.00	
Material externo Equipo medico				100.000		
Costo total				B/ 104,500	B/ 750.00	B/ 103,900
Porcentaje aporte				100%	0.8 %	99.2%

Cronograma de Actividades												
Actividades	Meses del Año											
	Ene.	Feb.	Mar.	Abr.	May.	Jun.	Jul.	Ago.	Sep.	Oct.	Nov.	Dic.
Crear la comisión de vigilancia y gestión								X	X	X	X	X
Equipamiento de los centros de salud										X		
Hacer gestión para que ese capacite personal de las comunidades en asistencia de salud											X	
Realizar actividades para generar ingresos (ventas de tamales, rifas, tómbolas).								X	X	X	X	X
Realizar seminarios para capacitar a la comunidad y motivarlos a que apoyen el proyecto											X	

Nombre del proyecto: Obtención de títulos de propiedad para las comunidades del tramo alto de la subcuenca del río Ciri Grande

Problema	Objetivo General	Objetivos Específicos	Antecedentes y Justificación	Descripción del Proyecto	Resultados Esperados
Poca accesibilidad a créditos bancarios por la falta de títulos de propiedad y la orientación adecuada.	Lograr que todos los moradores de las comunidades del tramo alto de la subcuenca del río Ciri Grande obtengan su título de propiedad	-Identificar el número de personas de las comunidades del tramo que requieren el título de propiedad. -Definir la importancia de la atención del título de propiedad para los moradores de las comunidades del tramo alto	<u>Antecedentes</u> -Los moradores del tramo alto ha estado gestionando por periodo de 20 años aproximadamente los títulos de propiedad, pero debido al costo de los trámites, el pago al agrimensor y la falta de una orientación adecuada sobre los trámites no han podido obtener el título de propiedad. <u>Justificación</u> La obtención del título de propiedad para los moradores del tramo alto les permite: a).Seguridad de pertenencia b)Obtener créditos bancarios c)Respeto a la propiedad	El proyecto de titulación de propiedades de las comunidades Del tramo alto tiene un alcance en las siguientes Comunidades: Bajo Bonito, Peñas Blancas, Ciri Grande, Teria nacimiento, La Negrita, Ciricito. <u>Beneficiarios Directos</u> Cada uno de los miembros de las comunidades del tramo alto <u>Beneficiario indirectos</u> -Las instituciones Bancarias, los comerciante, las familias	- Recibir una orientación adecuada sobre los tramites para obtener el titulo de propiedad -Que el costo de los tramites sea adecuado a cada morador del tramo alto -Que reforma agraria done los títulos de propiedad a las comunidades del tramo alto -Obtener créditos de las instituciones Bancarias.

Plan de Inversión						
Descripción	Unidad de Medida	Cantidad Requerida	Costo Unitario	Costo Total	Inversión Comunal	Aporte Financiero Externo
Mano de Obra Local	Día / hombre	240 fincas por (5) grupos de trabajo es igual a 48 fincas Por grupo	B/.5.00 Por persona	B/6,000.	B/6,000.	
Mano de obra calificada	Día / hombre	1	B/.900 Por finca	B/.216,000		B/.216,000
Tramites legales en reforma Agraria	B/. x fincas	240	B/.2, 000.	B/.480,000		B/.480,000
Costo total				B/. 702,000	B/6,000	B/.696,000
Porcentaje				100%	0.9%	99.1%

Cronograma de Actividades												
Actividades	Meses del Año											
	Ene.	Feb.	Mar.	Abr.	May.	Jun.	Jul.	Ago.	Sep.	Oct.	Nov.	Dic.
Limpieza (Corte de trocha)	X	X										
Medición de terreno			X	X	X							
Tramites para titulación					X	X	X	X				
Obtención de títulos de propiedad											X	

Nombre del proyecto: Control y disminución de las infestaciones de Leishmaniasis

Problema	Objetivo General	Objetivos Específicos	Antecedentes	Descripción del Proyecto	Resultados Esperados
Deficiencia para contrarrestar la bacteria come carne Leishmaniasis	-Involucrar y organizar a las comunidades de la subcuenca para disminuir los casos de Leishmaniasis	-Generar disponibilidad de medicamentos para controlar las bacterias come carne -Control de la transmisión de la enfermedad producida por la bacteria come carne -Promover una mejor actitud en los residentes de la comunidad -Designar a una comisión comunitaria que sea capacitada para el control de esta enfermedades -Promover control biológico De estas actividades	-En un inicio se les llamaba picada de bejuco Para la curación de estas enfermedades por varios años se utilizaron remedios caseros como el acido de batería, pomada, granol. también se utilizaba la brea De los árboles carrillo, indio, pinta mozo. -Por medio de este proyecto queremos que el Ministerio de Salud (MINSa). Nos faciliten medicamentos que nos garanticen una mejor salud -Para que las futuras generaciones puedan obtener medicamentos que garanticen una rápida curación	-Organizar las comunidades -Nombrar una comisión al Ministerio de Salud al solicitar giras medicas para controlar la bacteria -Este proyecto tendrá una duración de 12 meses (de Octubre del 2006 a octubre del 2007) -Los beneficiarios del proyecto serán las comunidades Cirí Grande, La Negrita, Peñas Blancas, Teria Nacimiento, Cirícito, Bajo Bonito - Los beneficiarios Indirectos serán las personas que nos visitan temporalmente. Familias vecinas del área	-Esperamos que haya un control de la bacteria Leishmaniasis En las comunidades del tramo alto de la subcuenca del río Cirí -Esperamos que los centros de salud tengan medicamentos para su control de la bacteria como carne -Se espera que en las comunidades se erradique esta enfermedad.

Plan de Inversión						
Descripción	Unidad de Medida	Cantidad Requerida	Costo Unitario	Costo Total	Inversión Comunal	Aporte Financiero Externo
Apoyo Local	Dia/hombre	10 x comunidad	B/.4.00	B/.40.00	B/.40.00	
Apoyo externo	Dia/hombre	3	B/ 20.00	B/. 60.00		B/. 60.00
Material Local (piedra, arena, grava)	Metros/cúbicos		B/. 500.00	B/. 500.00	B/. 500.00	
Materiales no locales (cemento, varilla, carriola)				B/.20,000		B/.20,000
Subtotal de materiales				B/.20,500	B/. 500.00	B/.20,000
Total				B/. 21,100	B/.540.00	B/.20,060
Porcentaje				100%	2.6%	97.3%

Cronograma de Actividades												
Actividades	Meses del Año											
	Ene.	Feb.	Mar.	Abr.	May.	Jun.	Jul.	Ago.	Sep.	Oct.	Nov.	Dic.
Realizar un censo de personas afectadas con la bacteria Leishmaniasis											X	
Realizar un censo para saber cuantos comités están activos e inactivos											X	
Pedir capacitación para los comités de salud			X									
Desarrollo de actividades mensuales para recoger fondo. -Ventas de tamales y comida, refrescos, etc.	X	X	X	X	X	X	X	X	X	X	X	

Nombre del proyecto: Construcción y mejoramiento de las vías de absceso a las comunidades del tramo alto de la subcuenca del río Cirí Grande

Problema	Objetivo General	Objetivos Específicos	Antecedentes y Justificación	Descripción del Proyecto	Resultados Esperados
Mal estado de los caminos inter comunitarios, puentes y vados sobre los ríos y quebradas	- Por medio del mejoramiento de las vías se alcanzara el desarrollo integral de la producción agrícola y pecuaria del área, mejorando la calidad de vida de los habitantes del tramo alto de la subcuenca del río Cirí Grande	-Construcción de la vía de Cacao a Cirícito y un puente sobre el río Cirí Grande. Además de la construcción de tres vados sobre la quebrada Marganao, el viejo y el manglar -Construcción de la vía cruce de las tinajas y Bajo Bonito. -Construcción de un vado sobre la quebrada mata palo. Un puente sobre el río Cirí Grande. - Construcción de la vía Cirí Grande – Peñas Blancas. Construcción de un río Cirí Grande y el vado sobre la quebrada el Chorro. -Construcción de la vía Cirí a Teria Nacimiento, construcción de dos puentes sobre paso del río Cirí Grande y un vado. -Construcción de la vía entrada Marganao- Las Negritas y construir tres vados sobre la quebrada Zebra, Capira y Congal	-Ubicado en el tramo alto de Subcuenca del río Cirí Grande, entre el corregimiento de cacao y Cirí Grande. Posee una población aproximada de habitantes. La actividad principal es la agricultura. <u>Origen del Problema</u> Falta de apoyo de las instituciones publicas (MOP), representantes, Alcalde y Diputados. -falta de participación comunitaria -Uso de material no adecuado <u>Justificación</u> Con el mejoramiento de las vías habrá Facilidades de transporte y se podrá comercializar los productos mejorando la calidad de vida. <u>Beneficiarios</u> Nueve comunidades y sus sectores	- Construcción y mejoramiento de vías, con material de asfalto, con cunetas de cemento. Los puentes deben ser construidos con materiales de acero y cemento. Los vados deben ser construidos con material y cemento. Tiempo de duración del proyecto es de un año y medio. Desarrollar reuniones informativas con los propietarios de terreno ubicados cerca de los caminos que serán mejorados para lograr o alcanzar entendimiento con cada uno de ellos. - Al momento de realizar los trabajos de construcción se contrata al personal del área. -Gestionar la obtención de los permisos y estudiar que requiere la obra y aprobación de los mismos -Estudio de impacto ambiental aprobado, etc. -Planos de diseños de la obra aprobados.	-Contar con las vías de Cacao a Cirícito, área de las Tinajas a Bajo Bonito, Cirí Grande a Peñas Blancas, Cirí Grande a Teria Nacimiento, entrada de Marganao a las Negritas construidas con material de Asfalto. -Señalización de las vías y letreros alusivos a los nombres de las comunidades -Construcción de puentes de acero -Construcción de dos vados -Desarrollo de seis reuniones informativas sobre el proyecto en las comunidades por parte del comité local -Desarrollo de 5 inspecciones de campo realizada por el comité local en compañía de la empresa constructora y entidades publicas como parte de un programa de seguimiento y control de la obra.

Plan de Inversión						
Descripción	Unidad de Medida	Cantidad Requerida	Costo Unitario	Costo Total	Inversión Comunal	Aporte Financiero Externo
Construcción vía Cacao-Cirícito	1 Km.	12 Km.	B/. 1.5 millones	18,000,000		18,000,000
Cruce de la Tinaja a Bajo Bonito	1 Km.	3 Km.	B/. 1.5 millones	4,500,000		4,500,000
Cirí Grande a Peñas Blancas	1 Km.	3 Km.	B/. 1.5 millones	4,500,000		4,500,000
Cirí Grande a Teria Nacimiento	1 Km.	4 Km.	B/. 1.5 millones	6,000,000		6,000,000
Marganao a la Negrita	1 Km.	3 Km.	B/. 1.5 millones	4,500,000		4,500,000
Mano de obra	Hombre/ Día	200 x día	B/. 18.00	1,080,000	1,080,000	
Total				B/ 38,580,000	1,080,000	37,500,000
Porcentaje				100 %	3%	97%

Actividades	Cronograma de Actividades											
	Meses del Año											
	Ene.	Feb.	Mar.	Abr.	May.	Jun.	Jul.	Ago.	Sep.	Oct.	Nov.	Dic.
Permiso y estudio de impacto ambiental aprobado	X	X	X									
Desarrollar reuniones de informe con la comunidad		X	X									
Construcción de la vía Cacao a Cirícito				X	X	X	X	X	X			
Construcción de la vía cruce de las Tinajas a Bajo Bonito				X	X	X	X	X	X			
Construcción de la vía Cirí Grande a Peñas Blancas				X	X	X	X	X	X			
Construc. vía Cirí Grande a Teria Nacimiento				x	x	x	x	x	x			
Construcción de la entrada de Marganao a las Negritas				x	x	x	x	x	x			
Construcción de puentes y vados				X	X	X	X	X	X			
Inspección de Campo					X		X		X			
Entrega de la obra									x			
Contratación de mano de obra local				X	X	X	X	X	X			
				x	x	x	x	x	x			

X - Primer año de ejecución del proyecto
 x - Segundo año de ejecución del proyecto

Anexo No. 6
Información General de los Delegados
Comunitarios

Perfil de los Delegados Comunitarios

En este apartado se presenta información de carácter general acerca de los delegados comunitarios, cuyo objetivo fundamental es contar con una caracterización elemental de estas personas que contribuya a su integración al proceso y acciones futuras de organización y capacitación. Esta información fue obtenida a partir de la aplicación de un instrumento denominado “perfil del delegado comunitario”.

En este tramo que corresponde al tramo alto del río Ciri Grande, se seleccionaron a un total de sesenta y cinco (65) delegados, cuyas principales características son las siguientes:

1. Nivel Educativo

Primaria Completa	Primaria incompleta	Secundaria completa	Secundaria incompleta	No llenaron ficha
45	4	1	2	13

Se puede apreciar que la totalidad de los delegados tienen un nivel educativo, de los cuales el 86.5% han terminado su nivel de educación primaria, 7.7 % no han terminado la educación primaria, el 2.0 % culminó sus estudios secundarios, 3.8% no terminaron los estudios secundarios y ninguno reflejó tener estudios universitarios.

2. Sexo

Hay cincuenta delegados varones y quince mujeres.

3. Edad

De los sesenta y cinco delegados, cincuenta y dos fueron los que nos suministraron información a través de las fichas, en donde tenemos:

- Entre las edades de 18 a 28 años participan ocho delegados.
- Entre las edades de 29 a 39 años participan dieciocho delegados.
- Entre las edades de 40 a 50 años participan dieciocho delegados
- De 51 años y más participan ocho delegados

4. Temas identificados como necesidades de capacitación y fortalecimiento

- Educación ambiental
- Agricultura orgánica
- Construcción de viviendas
- Salud
- Turismo
- Control de plagas
- Ebanistería
- Electrónica
- Formulación de proyectos
- Modistería
- Conservación de suelos
- Manejo de pequeñas empresas
- Organización comunitaria
- Manejo de cuenca

- Manejo de fondos
- Informática
- Reforestación
- Contabilidad
- Técnicas sobre mejoras de cultivo
- Primeros auxilios
- Hortalizas
- Cooperativismo
- Avicultura
- Piscicultura
- Sastrería
- Primeros auxilios
- Liderazgo
- Ampliación de canal
- Cocina
- Música típica panameña

5. Principales limitaciones que enfrentan para participar en las actividades de organización y capacitación

- Falta de recursos económicos
- Falta de transporte, distancias y crecida del río que dificulta la movilización
- Otras ocupaciones prioritarias para la familia
- El lugar donde se van a dictar las capacitaciones, que no sea alejado de las comunidades
- Falta de comunicación

6. Alternativas propuestas para superar los problemas

- Subsidiar el transporte
- Consultar para establecer las fechas de los eventos
- Pago de viáticos en capacitaciones
- Hospedaje
- Que las capacitaciones se realicen en la comunidad

Cuadro No. 1
Perfil de los Delegados Comunitarios del Tramo Alto de la Subcuenca del Río Ciri Grande

No.	Nombre	Cédula	Edad	Sexo	Comunidad que Representa	Nivel Educativo	Organización de Base Comunitaria (OBC) a la que está Ligado	Necesidades de Capacitación
1	Abraham Martínez	8-179-622	51	H	La Negrita	Primaria	Comité comunitario de desarrollo sostenible de la Negrita.	<ul style="list-style-type: none"> • Control de plagas • Ebanistería • Electrónica
2	Adriana de Gracia	8-523-2500	43	M	Ciricito Arriba	Primaria	Consejo pastoral	<ul style="list-style-type: none"> • Formulación de proyectos • Modistería
3	Adriana Degracia*	8-531-725	43	M	Ciricito Arriba		CEFACEI	<ul style="list-style-type: none"> •
4	Agustín Gonzáles	8-527-71	43	H	Teria Nacimiento	Primaria	Junta local	<ul style="list-style-type: none"> • Conservación de suelos • Manejo de pequeñas empresas • Construcción • Ebanistería • Control de plagas
5	Alejandrina Rivera	8-523-1739	36	M	Bajo Bonito	Primaria	Comité de salud Asociación medalla milagrosa	<ul style="list-style-type: none"> • Manejo de cuenca • Formulación de proyectos • Informática
6	Alexis Agrage	8-732-1472	27	H	Ciri Grande	Primaria	Grupo juvenil de agricultores de Ciri Grande	<ul style="list-style-type: none"> • Organización comunitaria
7	Alfonso Benítez	8-524-1751	36	H	Peñas Blancas	Primaria	Consejo Pastoral	<ul style="list-style-type: none"> • Organización comunitaria • Control de plagas • Conservación de suelos
8	Anabelsi Magallón	8-743-150	25	M	Peñas Blancas	Primaria	Asociación de padres de familia	<ul style="list-style-type: none"> • Agricultura orgánica • Sastrería • Informática • Educación ambiental

No.	Nombre	Cédula	Edad	Sexo	Comunidad que Representa	Nivel Educativo	Organización de Base Comunitaria (OBC) a la que está Ligado	Necesidades de Capacitación
9	Anastasia Morán	8-422-35	33	M	Peñas Blancas	Primaria	APRODECA	<ul style="list-style-type: none"> • Modistería • Informática • Agro industria • Reforestación
10*	Andrea Benítez	8-416-47		M	Peñas Blancas			<ul style="list-style-type: none"> •
11	Antolin Rodríguez	8-165-1288	48	H	Teria Nacimiento	Primaria	Comité comunitario de desarrollo sostenible	<ul style="list-style-type: none"> • Contabilidad • Control de plagas
12	Antonio Velásquez	8-368-594	60	H	Santa Fe / Ciricito 1	Primaria	Comité de agua Comité comunitario de desarrollo sostenible	<ul style="list-style-type: none"> • Técnicas sobre mejoras de cultivo • Técnicas sobre mejoras de acueductos rurales • Conservación del recurso hídrico
13	Ariel Rodríguez *	8-779-2439		H	Ciricito Abajo			<ul style="list-style-type: none"> •
14	Atanasio Sánchez	8-459-348	50	H	Bajo Bonito	Primaria	Comité comunitario de desarrollo sostenible	<ul style="list-style-type: none"> • Ecoturismo • Formulación de proyectos
15	Cristín Magallón	8-258-167	40	H	Bajo Bonito	Secundaria	APRODECA ARCA	<ul style="list-style-type: none"> • Manejo de cuenca • Desarrollo comunitario • Formulación de proyectos • Informática • Cooperativismo • Agricultura orgánica
16	David Benítez	8-706-386	29	H	La Negrita	Primaria	Grupo familiar Benítez Medina Comité comunitario de desarrollo sostenible	<ul style="list-style-type: none"> • Primeros auxilios • Hortalizas • Formulación de proyectos
17	Damaris Soto *Vargas	8-523-1823		M	La Negrita			

No.	Nombre	Cédula	Edad	Sexo	Comunidad que Representa	Nivel Educativo	Organización de Base Comunitaria (OBC) a la que está Ligado	Necesidades de Capacitación
18	Delis Magallón *	8-525-688		M	Bajo Bonito			
19	Elías Martínez	8-369-459	63	H	Cirí Grande	Primaria	Junta local	<ul style="list-style-type: none"> Recursos naturales Agricultura orgánica
20	Eligio Sánchez	8-165-1213	49	H	Peñas Blancas	Primaria	Comité de salud Comité pro carretera	<ul style="list-style-type: none"> Primeros auxilios Albañilería Agricultura orgánica Electricidad Contabilidad
21	Elsa Martínez	2-702-438	29	M	Teria Nacimiento	Primaria	Consejo pastoral	<ul style="list-style-type: none"> Primeros auxilios Conservación de suelos Fortalecimiento en pequeñas y medianas empresas
22	Emigdio Gonzáles	8-523-2419	44	H	Teria Nacimiento	Primaria	Asociación de padres de familia	<ul style="list-style-type: none"> Control de plagas Abono orgánico
23	Epifania Arias	8-701-624	30	M	Bajo Bonito	Primaria	Asociación de padres de familia	<ul style="list-style-type: none"> Formulación de proyectos Manejo de cuencas Informática Contabilidad
24	Erlinda Ruiz	8-754-2271	24	M	La Negrita	Primaria	Comité de salud Junta loca	<ul style="list-style-type: none"> Cocina Modistería Formulación de proyectos Código de la familia
25	Euclides Magallón	8-710-1004	29	H	Bajo Bonito	IV año secundaria	Club deportivo	<ul style="list-style-type: none"> Educación ambiental Comercialización Formulación de proyectos

No.	Nombre	Cédula	Edad	Sexo	Comunidad que Representa	Nivel Educativo	Organización de Base Comunitaria (OBC) a la que está Ligado	Necesidades de Capacitación
								<ul style="list-style-type: none"> • Manejo de fondos • Planificación
26	Euribiades Pimentel	8-532-4	34	H	La Negrita	Primaria	Asociación de padres de familia Comité de agua	<ul style="list-style-type: none"> • Manejo de fondos • Agricultura orgánica
27	Florentino Gil	8-531-90	45	H	Cirí Grande	Primaria	Comité de agua	<ul style="list-style-type: none"> • Organización comunitaria
28	Francisco Gil	8-524-1891	32	H	Cirí Grande	Primaria	Asociación de padres de familia Junta local	<ul style="list-style-type: none"> • Construcción • Electricidad • Cocina • Agricultura orgánica • Sastrería
29	Francisco Gonzáles*	8-520-1102		H	Ciricito Arriba			
30	Francisco Gonzáles	8-204-1015	52	H	Teria Nacimiento	Primaria	Regiduría	<ul style="list-style-type: none"> • Administración de justicia • Pequeñas empresas • Construcción • Agro turismo
31	Francisco Medina	8-525-828	40	H	Ciricito Arriba	Primaria	Comité comunitario de desarrollo sostenible	<ul style="list-style-type: none"> • Albañilería
32	Francisco Rivera	8-245-463	46	H	Peñas Blancas	Primaria	Unión campesina capireña	<ul style="list-style-type: none"> • Informática • Contabilidad • Control de plagas • Agricultura orgánica
33	Genara Martínez	8-524-1770	30	M	Cirí Grande	Primaria	Grupo de hortalizas de Cirí Grande	<ul style="list-style-type: none"> • Organización comunitaria
34	Gilberto Morán	8-739-1791	26	H	Ciricito Arriba	Primaria	Club deportivo	<ul style="list-style-type: none"> • Talabartería • Técnicas de fútbol
35	Gregorio Gil	8-116-308	67	H	Cirí Grande	Tercer grado	Comité de cementerio	<ul style="list-style-type: none"> • Manejo de fondos • Organización comunitaria
36	Jerónimo Rodríguez	8-165-1848	48	H	Cirí Grande	Primaria	Comité de mantenimiento de	<ul style="list-style-type: none"> • Manejo de cuenca • Formulación de

No.	Nombre	Cédula	Edad	Sexo	Comunidad que Representa	Nivel Educativo	Organización de Base Comunitaria (OBC) a la que está Ligado	Necesidades de Capacitación
							camino	proyectos • Agricultura orgánica
37	José Magallón	8-525-917	40	H	Peñas Blancas	Primaria	Junta local de Bajo Bonito	• Agricultura orgánica
38	José Hilario Sánchez	2-99-1014	40	H	Bajo Bonito	Primaria	Junta Local	• Informática • Contabilidad • Formulación de proyectos • Talabartería
39	José Rivera	8-712-1092	27	H	Peñas Blancas	Quinto grado	CCC	• Contabilidad • Desarrollo comunitario • Hortalizas • Avicultura
40	José Rodríguez*	8-204-679	30	H	Ciricito Abajo			
41	José Velásquez	8-531-1726	27	H	Santa Fé / Ciricito 1	Primaria	Club deportivo	• Desarrollo comunitario • Hortalizas • Contabilidad • Avicultura
42	Juan García	8-787-2414	21	H	Peñas Blancas	Primaria	Comité de agua	• Manejo de cuenca • Contabilidad • Albañilería • Mecánica
43	Juana Benítez	8-524-1927	32	M	Bajo Bonito	Primaria	Valle Verde	• Formulación de proyectos • Informática • Manejo de cuenca • Contabilidad
44	Julio Rodríguez*	8-165-2490		H	Ciricito Arriba			•
45	Leonidas Benítez	8-519-1795	47	H	Ciri Grande	Tercer grado	Agua Buena	• Piscicultura
46	Leopoldo Alonso*	8-264-480		H	La Negrita			

No.	Nombre	Cédula	Edad	Sexo	Comunidad que Representa	Nivel Educativo	Organización de Base Comunitaria (OBC) a la que está Ligado	Necesidades de Capacitación
47	Luis Sánchez*	8-718-322		H	Bajo Bonito			
48	Luzmila Gil	8-523-2260	40	M	Teria Nacimiento	Primaria	Comité de salud	<ul style="list-style-type: none"> • Formulación de proyectos • Uso de suelos
49	Marcial Agrages	8-117-897	60	H	Cirí Grande	Primaria	Unión de agricultores	<ul style="list-style-type: none"> • Sastrería • Albañilería
50	Margarito Rodríguez	8-165-1834	51	H	Ciricito Abajo	Primaria	Comité comunitario de Ciricito Abajo	<ul style="list-style-type: none"> • Organización comunitaria • Formulación de proyectos • Agricultura orgánica
51	Marino Mariscal*	8-777-1816		H	Bajo Bonito			<ul style="list-style-type: none"> •
52	Máximo Benítez	8-525-761	43	H	Ciricito Arriba	Primaria	Asociación de padres de familia	<ul style="list-style-type: none"> • Albañilería • Mecánico • Formulación de proyectos
53	Migdonio Sánchez	8-526-1184	42	H	Ciricito Arriba	Primaria	Junta Local Grupo de apicultura	<ul style="list-style-type: none"> • Albañil • Talabartería • Electricista • Música típica
54	Nicolás Alveo	8-179-599	51	H	Ciricito Arriba	Primaria	Comite Local Unión campesina capireña	<ul style="list-style-type: none"> • Formulación de proyectos • Contabilidad
55	Octavia Martínez	8-265-26	39	M	La Negrita	Primaria	Micro empresa tres hermanos Madre animadora	<ul style="list-style-type: none"> • Avicultura • Manejo de fondos • Cocina
56	Oreste Zamora*	8-165-1136		H	Bajo Bonito			<ul style="list-style-type: none"> •
57	Orlando Rivera	8-715-2350	29	H	La Negrita	Primaria	Grupo las Palmas Junta local	<ul style="list-style-type: none"> • Control de plagas • Manejo de fondos • Hortalizas • Construcción
58	Pascual Chirú*	8-523-1597	40	H	La Negrita	Primaria	Granja San Vicente	<ul style="list-style-type: none"> • Agricultura orgánica

No.	Nombre	Cédula	Edad	Sexo	Comunidad que Representa	Nivel Educativo	Organización de Base Comunitaria (OBC) a la que está Ligado	Necesidades de Capacitación
								•
59	Pedro Chirú	8-296-719	38	H	Bajo Bonito	Primaria	Comité de salud	<ul style="list-style-type: none"> • Formulación de proyectos • Informática • Cooperativismo
60	Pedro Gil	8-708-992	29	H	Teria Nacimiento	Tercer año	Granja sostenible	<ul style="list-style-type: none"> • Micro empresas • Control de plagas • Ampliación del canal
61	Ricardo Rivera*	8-266-140		H	Ciricito Abajo			•
62	Roberto Soto	8-531-2452	35	H	La Negrita	Primaria	Comité de agua Asociación de productores	<ul style="list-style-type: none"> • Educación ambiental • Manejo de fondos • Micro empresas • Liderazgo • Agronomía
63	Román Chirú	8-523-1704	36	H	Bajo Bonito	Primaria	Grupo el progreso	<ul style="list-style-type: none"> • Formulación de proyectos • Salud
64	Taurino Delgado	8-531-776	31	H	Ciricito Arriba	Primaria	Asociación de pequeños productores del área norte de capira	<ul style="list-style-type: none"> • Contabilidad • Manejo de pastos • Formulación de proyectos
65	Virgilio Morán	8-814-535	19	H	La Negrita	Tercer grado	Nuevo progreso #2	<ul style="list-style-type: none"> • Organización comunitaria

Sexo: Hombres (H); Mujeres (M)

*De los sesenta y cinco delegados, trece no participaron en el evento de validación, motivo por el que no se tienen sus datos completos.

Anexo No. 7
Participantes en el Taller de Diagnóstico
Participativo

Cuadro No. 1
Lista de Participantes en el Taller de Diagnóstico Participativo del Tramo alto de la Subcuenca del Río Ciri Grande

No.	Nombre	Cédula	Sexo	Distrito/Corregimiento / Comunidad	Institución y/o Organización a la que pertenece	Cargo
1	Florentino Gil	8-531-50	H	Ciri Grande	Comité de agua	Presidente
2	Agustina Rodríguez	8-165-2503	M	Ciri Grande	Moradora	
3	María I. Benítez	8-531-1243	M	Ciri Grande	Moradora	
4	Marilín Ovalle	8-811-1363	M	Ciri Grande	Moradora	
5	Eliás Martínez	8-369-459	H	Ciri Grande	Junta local	Vice presidente
6	Alexis Agragá	8-732-1472	H	Ciri Grande	Grupo juvenil de productores	Socio
7	Salomé Agragá	8-116-561	M	Ciri Grande	Triple CCC	Vocal
8	Pastor Martínez	8-369-532	H	Ciri Grande	Moradora	
9	Diana Martínez	8-795-1357	M	Ciri Grande	Morador	
10	Eudocio Rodríguez	8-214-129	M	Ciri Grande	Triple CCC	Socio
11	Petra Rivera	8-524-1951	M	Ciri Grande	Moradora	
12	Orlando Rodríguez	8-523-1417	H	Ciri Grande	Morador	
13	Rafaela Cáceres	2-99-1975	M	Ciri Grande	Moradora	
14	Marcelino Rodríguez	8-416-346	H	Ciri Grande	Morador	
15	Bernardo Martínez	8-209-1686	H	Ciri Grande	Grupo de hortalizas	Presidente
16	Genara Martínez	8-524-1070	M	Ciri Grande	Grupo de hortalizas	Secretaria
17	Evangélica Márquez	8-857-1409	M	Ciri Grande	Moradora	
18	María Rodríguez	8-525-1110	M	Ciri Grande	Moradora	
19	Marcial Agragá	8-117-897	H	Ciri Grande	Unión de agricultores	Vice presidente
20	Jerónimo Rodríguez	8-165-1848	H	Ciri Grande	Comité de desarrollo sostenible (CCDS)	Socio
21	Gregorio Gil	8-116-308	H	Ciri Grande	Comité de cementerio	Socio
22	Santos Chirú	8-211-1211	H	Ciri Grande	Grupo el nance	Presidente
23	Marcelino Rodríguez	8-135-939	H	Ciri Grande	Comité de agua	Vocal
24	Pablo Quintero	9-82-1237	H	Ciri Grande	Morador	
25	Yaisnila Agrajes	8-784-1579	M	Ciri Grande	Moradora	
26	Guillermo Morán	8-524-1893	H	Ciri Grande	Morador	
27	Luis Ovalles	2-214-195	H	Ciri Grande	Morador	
28	Juana Martínez	8-165-1137	M	Ciri Grande	Moradora	
29	Samuel Rodríguez	8-702-435	H	Ciri Grande	Morador	
30	Marlenis Sánchez	2-709-1264	M	Ciri Grande	Moradora	
31	Inocente Morán	2-102-167	H	Ciri Grande	Grupo natura	Socio
32	Yulissa Rodríguez	8-814-537	M	Ciri Grande	Moradora	
33	Confesor Morán	8-245-468	H	Ciri Grande	Morador	
34	Ángel Márquez	8-517-2329	H	Ciri Grande	Comité comunitario de desarrollo sostenible (CCDS)	Presidente
35	Jorge Rivera	8-117-895	H	Ciricito	Comité de agua	Tesorero
36	Rodolfo Delgado	8-523-2283	H	Ciricito	Morador	Dirigente de la comunidad
37	Francisco Medina	8-525-828	H	Ciricito	Triple CCC	Secretario
38	Taurino Delgado	8-308-467	H	Ciricito	Comité de salud	Presidente
39	Samuel Reyes	8-130-848	H	Ciricito	Consejo pastoral católico	Presidente
40	Pedro Medina	8-523-2456	H	Ciricito	Asociación de padres de familia	Presidente
41	Nicolás Alveo	8-179-599	H	Ciricito	Unión campesina capireña	Presidente
42	Ariel Reyes	8-758-1642	H	Ciricito	Comité de deporte	Tesorero
43	Damián Medina	8-727-1413	H	Ciricito	Comité de deporte	Secretario
44	Antonio Velásquez	8-368-594	H	Ciricito	Comité de agua	Vice presidente
45	Atanasio Medina	8-409-947	H	Ciricito	Pequeños productores de ganaderos	Socio
46	Migdonio Sánchez	8-526-1184	H	Ciricito	Junta local	Presidente
47	Saturnino Velásquez	8-165-1864	H	Ciricito	Comité consejo pastoral católico Regidor	Secretario

No.	Nombre	Cédula	Sexo	Distrito/Corregimiento / Comunidad	Institución y/o Organización a la que pertenece	Cargo
48	Carlos Núñez	8-245-557	H	Ciricito	Triple CCC	Presidente
49	Adriana Delgado	8-523-2500	M	Ciricito	Comité católico	catequista
50	Maximino Benítez	8-525-761	H	Ciricito	Asociación de padres de familia	Vicepresidente
51	Gilberto Morán	8-739-1791	H	Ciricito	Comité de deporte	Presidente
52	Bladimir Benítez	8-779-65	H	Ciricito	Comité de deporte	Socio
53	Julio Rodríguez	8-165-2490	H	Ciricito	Comité de salud	Vicepresidente
54	Francisco Gonzáles	8-520-1102	H	Ciricito	Junta administradora de agua	Presidente
55	José Velásquez	8-531-1726	H	Ciricito	Comité de deporte	Director
56	Adriana De Gracia	8-531-725	M	Ciricito	Asociación de padres de familia	Vocal
57	Ricardo Rivera	8-266-140	H	Ciricito	Granja sostenible APITA	Presidente
58	José Rodríguez	8-204-679	H	Ciricito	Comité de agua	Presidente
59	Valentín Velásquez	8-365-744	H	Ciricito	Junta Comunal	Representante
60	Mateo Velásquez	8-368-602	H	Ciricito	Campo santo	Vice presidente
61	Margarito Rodríguez	8-165-1834	H	Ciricito	Comité comunitario de desarrollo sostenible	
62	Francisca Agrajé	8-517-114	M	Ciricito	Granja APITA	Fiscal
63	Ariel Rodríguez	8-779-2439	H	Ciricito	Despertar campesino	Secretario
64	Luzmila Gil	8-523-2260	M	Teriá Nacimiento	Comité de salud	Presidente
65	Emigdio Rodríguez	8-523-2419	M	Teriá Nacimiento	Asociación de padres de familia	Socio
66	Francisco Gonzáles	8-204-1015	H	Teriá Nacimiento	Regidor	
67	Agustín Gonzáles	8-527-71	H	Teriá Nacimiento	Junta Local	Socio
68	Antolin Rodríguez	8-165-1282	H	Teriá Nacimiento	Comité comunitario de desarrollo sostenible (CCDS)	Socio
69	Elsa Martínez	2-702-438	M	Teriá Nacimiento	Comité de iglesia católica	Socia
70	Pedro Celestino Gil	8-708-992	H	Teriá Nacimiento	Morador	
71	Gregoria Rodríguez	8-165-1861	M	Peñas Blancas	Moradora	
72	Pablo Benítez	2-51-630	H	Peñas Blancas	PROCCAPA	Socia
73	Clara Rivera	8-235-1818	M	Peñas Blancas	Comité Iglesia evangélica	Secretaria
74	Luís Rivera	8-525-966	H	Peñas Blancas	Comité iglesia evangélica	Fiscal
75	Alfonso Benítez	8-524-1751	H	Peñas Blancas	Asociación de padres de familia	Vocal
76	Matías Morán	8-739-1168	H	Peñas Blancas	CEFACEI	Presidente
77	Atilano Martínez	8-204-933	H	Peñas Blancas		
79	Paulino Rivera	2-59-89	H	Peñas Blancas	Pastoral social	Presidente
80	Epifanio Rivera	8-272-891	H	Peñas Blancas	Unión campesina capireña	Coordinador
81	Anastasia Morán	8-422-35	M	Peñas Blancas	PROCCAPA	Presidente
82	Ana Magallón	8-743-150	M	Peñas Blancas	Asociación de padres de familia	Tesorera
83	Tomasa Rodríguez	8-532-029	M	Peñas Blancas	PROCCAPA	Socio
84	Modestia Rodríguez	8-795-1338	M	Peñas Blancas	Moradora	
85	Claudia Morán	2-38-26	M	Peñas Blancas	Moradora	
86	Maximino Benítez	2-85-685	H	Peñas Blancas	Morador	
87	Faustina Rodríguez	8-524-1888	M	Peñas Blancas	Moradora	
88	Mario Ovalle	8-429-722	H	Peñas Blancas	Grupo valle verde	Socio
89	Eurelio García	8-523-651	H	Peñas Blancas	Asociación de padres de familia	presidente
90	Eligio Sánchez	8-165-1203	H	Peñas Blancas	Comité de salud	Socio
91	José Mendoza	8-528-2360	H	Peñas Blancas	Grupo de camino	Fiscal
92	José Magallón	8-525-917	H	Peñas Blancas	Mantenimiento de camino	Secretario
93	Juan Alcides García	8-987-2414	H	Peñas Blancas	Pastoral Juvenil	Socio
94	Andrea Benítez	8-516-47	M	Peñas Blancas	Morador	

No.	Nombre	Cédula	Sexo	Distrito/Corregimiento / Comunidad	Institución y/o Organización a la que pertenece	Cargo
95	Santiago Ovalle	8-525-814	H	Peñas Blancas	Morador	
96	Guzmán Martínez	8-524-1674	H	Peñas Blancas	Moradora	
97	María Ovalle	8-523-1582	M	Peñas Blancas	Moradora	
98	José Rivera	8-712-1090	M	Peñas Blancas	Junta local	Presidente
99	Francisco Rivera	8-245-436	M	Peñas Blancas	Unión Campesina Capireña (UCC)	Secretaria
100	Fernando Rivera	8-777-1900	H	Peñas Blancas	Morador	
101	José Rodríguez	8-528-2381	H	Peñas Blancas	Morador	
102	Euribiades Pimentel	8-532-4	H	La Negrita	Asociación de padres de familia	Presidente
103	Pascual Chirú	8-523-1577	H	La Negrita	Comité deportivo	Director
104	Leopoldo Alonso	8-264-480	H	La Negrita	Granja sostenible Don Vicente	Secretario
105	Agustín Soto	8-165-1220	H	La Negrita	Junta local	Presidente
106	Roberto Soto	8-531-2452	H	La Negrita	Comité de agua	Presidente
107	Emerenciana Chirú		M	La Negrita	APRODECA	Socia
108	Damaris Chirú	8-523-1823	M	La Negrita	APRODECA	Tesorera
109	Ediberto Rodríguez	8-132-765	H	La Negrita	Junta local	Presidente
110	Erlinda Ruiz	8-754-2261	M	La Negrita	Junta local	Secretaria
111	Octavia Martínez	8-265-26	M	La Negrita	Grupo tres hermanas	Secretaria
112	Antolín Chirú	8-365-779	H	La Negrita	Comité de agua	Vocal
113	Orlando Rivera	8-715-2350	H	La Negrita	Junta local	Vicepresidente
114	David Benítez	8-706-386	H	La Negrita	Triple C	Vicepresidente
115	Domingo Vargas	8-165-1202	H	La Negrita	Granja agrícola	Socio
116	José Vargas	8-725-1845	H	La Negrita	Granja agrícola	Secretario
117	Virgilo Morán	8-814-535	H	La Negrita	Granja agrícola	Presidente
118	Simón Martínez	8-179-618	H	La Negrita	Granja sostenible Don Vicente	Socio
119	Jorge Benítez	8-714-2031	H	Bajo Bonito	APRODECA	Presidente
120	Vidal Cárdenas	8-523-1565	H	Bajo Bonito	Comité de agua	Presidente
121	Leonidas Rodríguez	8-786-752	H	Bajo Bonito	Comité de agua	Vocal
122	Marino Mariscal	8-777-1816	H	Bajo Bonito	Comité de agua	Socia
123	Florentino Rodríguez	8-161-1871	H	Bajo Bonito	Comité de agua	Socia
124	Raúl Rodríguez	8-523-1760	H	Bajo Bonito	Comité de acueducto familia Rodríguez	Socio
125	Teresa Gil	8-752-684	M	Bajo Bonito	Comité de acueducto familia Rodríguez	Tesorera
126	Oreste Zamora	8-165-1136	H	Bajo Bonito	Morador	
127	Francisco Magallón	2-73-22	H	Bajo Bonito	Medalla milagrosa	Secretario
128	Rosalina Zamora	8-731-1145	M	Bajo Bonito	Moradora	
129	Euclides Magallón	8-710-1004	H	Bajo Bonito	Comité de deporte	Presidente
130	Cristín Magallón	8-258-167	H	Bajo Bonito	Asociación de productores	Secretario
131	Pedro Chirú	8-296-719	H	Bajo Bonito	Comité de salud	Tesorero
132	Santiago Chirú	2-724-1844	H	Bajo Bonito	Asociación de productores	Socio
133	Victoria Rivera	8-531-1256	M	Bajo Bonito	Morador	
134	Román Chirú	8-523-1704	H	Bajo Bonito	APRODECA	Socio
135	José Sánchez	2-99-1014	H	Bajo Bonito	Morador	
136	Elizeth Rodríguez	8-981-335	M	Bajo Bonito	Moradora	
137	Juana Benítez	8-524-1927	M	Bajo Bonito	Grupo valle verde	Socio
138	Alejandrina Rivera	8-523-1739	M	Bajo Bonito	Comité de salud	Secretaria
139	Gisela Morán	8-525-843	M	Bajo Bonito	Moradora	
140	Epifania Arias	8-701-624	M	Bajo Bonito	Asociación de padres de familia	Presidenta
141	Delis Magallón	8-525-688	M	Bajo Bonito	Medalla Milagrosa	Presidenta
142	María Inés Martínez	2-71-552	M	Bajo Bonito	Moradora	
143	Anastasio Sánchez	8-459-348	H	Bajo Bonito	Morador	
144	Luis Sánchez	8-718-322	H	Bajo Bonito	APRODECA	Socio
145	Sabino Chirú	2-69-179	H	Bajo Bonito	Grupo progreso	Socio
146	Amalia Rodríguez	8-416-372	M	Ciri Grande	Moradora	

No.	Nombre	Cédula	Sexo	Distrito/Corregimiento / Comunidad	Institución y/o Organización a la que pertenece	Cargo
147	Isidro Velásquez	8-406-332	H	Ciricito	Junta comunal	Asistente del representante
148	José Santos Chirú	8-282-661	H	La Negrita	Morador	