

Proyecto “Establecimiento y Fortalecimiento de Comités Locales por Subcuenca en la Cuenca Hidrográfica del Canal de Panamá”

Fondo para la Conservación y Recuperación de la Cuenca Hidrográfica del Canal de Panamá

COMPONENTE ESTABLECIMIENTO DE COMITÉS LOCALES



DIAGNÓSTICO PARTICIPATIVO SOCIO AMBIENTAL Y ORGANIZATIVO DEL TRAMO BAJO DE LA SUBCUENCA DEL RÍO CHILIBRILLO

PANAMÁ, 2006

**Proyecto “Establecimiento y Fortalecimiento de Comités
Locales por Subcuencas en la Cuenca Hidrográfica del
Canal de Panamá”**

**Fondo para la Conservación y Recuperación de la
Cuenca Hidrográfica del Canal de Panamá**

**Componente Establecimiento de Comités Locales en La Región
Oriental de la Cuenca Hidrográfica del Canal De Panamá**

***Coordinación General*
Lourdes Contreras P.**

***Coordinación del Componente*
Ulpiano Prado**

Equipo Técnico

***Supervisora Responsable*
Rosaura Moreno**

***Facilitador*
Julio Moreno**

**Promotores
Enimia Añino
Aminta Espinoza
Marcus Myles
Lineth Miranda
Edibrando Rodríguez**

***Edición de Textos*
Glenda E. Bonamico**

Panamá, 2006

CONTENIDO

INTRODUCCIÓN	1
PARTE A	
ANTECEDENTES	1
PARTE B	
OBJETIVOS DEL COMPONENTE	2
CAPÍTULO I	
LOCALIZACIÓN DEL ÀREA DE ESTUDIO	4
CAPÍTULO II	
METODOLOGÍA DE TRABAJO	6
PARTE A	
MARCO TEÓRICO DE REFERENCIA PARA EL PROCESO DE INVESTIGACIÓN PARTICIPATIVA	6
1. Conceptuación	6
2. Metas y Objetivos	7
PARTE B	
PROCESO METODOLÓGICO APLICADO EN EL DIAGNÓSTICO PARTICIPATIVO DEL TRAMO BAJO DE LA SUBCUENCA DEL RÍO CHILIBRILLO	8
1. Fases del Proceso de Investigación Participativa	9
1.1. Reconocimiento, promoción y divulgación del proyecto.....	9
1.2. Ejecución de los talleres de diagnóstico participativo y selección de delegados	12
1.3. Etapa de validación y establecimiento del comité local	15
1.4. Etapa de devolución a la comunidad	16
2. Mecanismos que Facilitaron la Participación Comunitaria	16
3. Cronograma de Actividades	17

CAPÍTULO III

RESULTADOS DEL DIAGNÓSTICO PARTICIPATIVO..... 18

PARTE A.

RESULTADOS GENERALES..... 18

- 1. Caracterización Socioeconómicas de las Comunidades del Tramo Bajo de la Subcuenca del Río Chilibrillo 18**
 - 1.1. División político-administrativa del tramo bajo de la subcuenca del río Chilibrillo..... 18
 - 1.2. Indicadores sociales y de servicios básicos..... 18

PARTE B.

RESULTADOS ESPECÍFICOS DEL DIAGNÓSTICO SOCIO-AMBIENTAL PARTICIPATIVO 35

- 1. Análisis en Base al Uso de las Herramientas de Diagnóstico Participativo 37**
 - 1.1. Línea de tiempo 37
 - 1.2. Perfil de grupo 39
 - 1.3. Diagrama de Venn 43
 - 1.4. Mapa social..... 47
 - 1.5. Gráfico histórico..... 50
 - 1.6. Mapa de servicios y oportunidades..... 54
 - 1.7. Mapa de recursos naturales y uso de la tierra..... 56
 - 1.8. Mapa de daños ecológicos 57
 - 1.9. Análisis de conflictos 59
 - 1.10. Matriz de análisis integral de problemas..... 63
 - 1.11. Priorización de problemas 67
 - 1.12. Perfiles de proyectos priorizados 68

PARTE C.

SITUACIÓN SOCIO-ORGANIZATIVA DEL TRAMO BAJO DE LA SUBCUENCA DEL RÍO CHILIBRILLO..... 69

- 1. Identificación y Descripción de la Situación Actual de Actores Comunitarios Relevantes en el Tramo Bajo de la Subcuenca del Río Chilibrillo 69**
 - 1.1 Diagnóstico situacional de los actores comunitarios identificados 69
 - 1.2 Experiencia en la ejecución de proyectos..... 72
- 2. Identificación y Descripción de Actores Institucionales Relevantes en el Tramo Bajo de la Subcuenca del Río Chilibrillo 72**

PARTE D.	
PROCESO DE ORGANIZACIÓN DEL COMITÉ LOCAL DEL TRAMO BAJO DE LA SUBCUENCA DEL RÍO CHILIBRILLO.....	73
1. Selección de Delegados Comunitarios.....	74
2. Selección de Delegados Principales y Suplentes del Tramo Bajo de la Subcuenca del Río Chilibrillo	76
3. Selección del Nombre del Comité Local del Tramo Bajo de la Subcuenca del Río Chilibrillo.....	76
4. Sugerencias y Recomendaciones para la Continuidad del Proceso.....	76
BIBLIOGRAFÍA CONSULTADA	78
DOCUMENTOS ANEXOS	80

Índice de Cuadros

Cuadro No. 1 Cronograma de Reuniones de Promoción y Divulgación del Proyecto.....	10
Cuadro No. 2 Participación de las Comunidades en las Reuniones de Promoción y Divulgación	11
Cuadro No. 3 Participación por Género en las Reuniones de Promoción y Divulgación.....	11
Cuadro No. 4 Participación de las Comunidades en los Talleres de Diagnóstico Participativo	13
Cuadro No. 5 Cronograma de Ejecución de los Talleres de Diagnóstico Participativo	14
Cuadro No. 6 Perfil de Género y Edad de los Delegados.....	15
Cuadro No. 7 Cronograma de Actividades Ejecutadas para la Investigación	17
Cuadro No. 8 Población.....	19
Cuadro No. 9 Estructura de la Población por Sexo	19
Cuadro No. 10 Población por Grupo de Edades	20
Cuadro No. 11 Población Adulta	20
Cuadro No. 12 Jefatura de Hogares	21
Cuadro No. 13 Población Analfabeta	24
Cuadro No. 14 Cantidad de Viviendas	25

Cuadro No. 15 Condiciones Generales de las Viviendas.....	25
Cuadro No. 16 Principales Causas de Morbilidad en la Población Atendida en el Centro de Salud de Chilibre	28
Cuadro No. 17 Población Económicamente Activa	29
Cuadro No. 18 Técnicas Utilizadas en los Talleres de Diagnóstico Participativo	37
Cuadro No. 19 Matriz de Análisis Integral de Problemas.....	64
Cuadro No. 20 Resultados del Ejercicio de Priorización de Problemas.....	68
Cuadro No. 21 Identificación y Clasificación de Actores Comunitarios.....	69
Cuadro No. 22 Síntesis de la Situación de las Organizaciones de Base Comunitaria.....	70
Cuadro No. 23 Experiencia en la Ejecución de Proyectos de las Organizaciones de Base Comunitaria.....	72
Cuadro No. 24 Síntesis Situacional de los Actores Institucionales.....	73
Cuadro No. 25 Participación en el Proceso de Selección de Delegados Comunitarios	74

Índice de Gráficas

Gráfica No. 1	
Participación por Género y Edad de los Delegados	15
Gráfica No. 2	
Distribución de la Población según Grupo de Edad	21
Gráfica No. 3	
Distribución de los Jefes de Hogar.....	22
Gráfica No. 4	
Delegados seleccionados por Grupo de Edad	75

Índice de Mapas

Mapa No. 1	
Mapa de la Subcuenca del Río Chilibrillo.....	5

Glosario de Siglas

ACOCHA	Asociación Comunitaria para el Manejo Participativo del Parque Nacional Chagres
ACP	Autoridad del Canal de Panamá
AED	Academia para el Desarrollo Educativo
AMP	Autoridad Marítima de Panamá
ANAM	Autoridad Nacional del Ambiente
AM	Ante Meridiano
AMPYME	Autoridad de la Micro, Pequeña y Mediana Empresa
ANCON	Asociación Nacional para la Conservación de la Naturaleza
APLAFA	Asociación Panameña para la Planificación Familiar
ARI	Autoridad de la Región Interoceánica
ATTT	Autoridad del Tránsito y Transporte Terrestre
BDA	Banco de Desarrollo Agropecuario
BNP	Banco Nacional de Panamá
CCA	Comisiones Consultivas Ambientales Distritales
CEASPA	Centro de Estudios y Acción Social Panameño
CEBG	Centro de Enseñanza Básica General
CEFACEI	Centro Familiar y Comunitario de Educación Inicial
CELA	Centro de Estudios Latinoamericanos Justo Arosemena
CEMEX	Cementos Mexicanos
CIAC	Centro de Información Ambiental de la Cuenca

CICH	Comisión Interinstitucional de la Cuenca Hidrográfica del Canal de Panamá
CL	Comité Local
CHCP	Cuenca hidrográfica del canal de Panamá
CLICAC	Comisión de Libre Competencia y Asuntos del Consumidor
COIF	Centro de Orientación Infantil y Familiar
COPEG	Cooperación para la Erradicación del Gusano Barrenador
CSS	Casa del Seguro Social
CTP	Comité Técnico Permanente
CTPA	Comité Técnico Permanente Ampliado
CUSA	Constructora Urbana, S.A.
DENI	Departamento Nacional de Investigaciones
DIMA	Dirección Metropolitana de Aseo
DP	Diagnóstico participativo
EE	Entidad ejecutora
ENA	Estrategia Nacional del Ambiente
ETESA	Empresa de Transmisión Eléctrica, S.A.
FAO	Organización de las Naciones Unidas para la Agricultura y la Alimentación
FIS	Fondo de Inversión Social
FODA	Fortalezas, Oportunidades, Debilidades, Amenazas
FUNDACIÓN PANAMÁ	Fundación de Parques Nacionales y Medio Ambiente
Ha	Hectárea

HD	Honorable Diputado
HL	Honorable Legislador
HR	Honorable Representante
IDAAN	Instituto de Acueductos y Alcantarillados Nacionales
IDHP	Índice de desarrollo humano de Panamá
IDIAP	Instituto de Investigaciones Agropecuarias de Panamá
IFARHU	Instituto para la Formación y el Aprovechamiento de Recursos Humanos
IMA	Instituto de Mercadeo Agropecuario
INAC	Instituto Nacional de Cultura
INAFORP	Instituto Nacional de Formación Profesional
INDE	Instituto Nacional de Deportes
INRENARE	Instituto de Recursos Naturales Renovables
IPACOOOP	Instituto Panameño Cooperativo Autónomo
IPAT	Instituto Panameño de Turismo
IPHE	Instituto Panameño de Habilitación Especial
IRHE	Instituto de Recursos Hidráulicos y Electrificación
ISA	Instituto de Seguro Agropecuario
ITP	Instituto Profesional y Técnico
JAAR	Junta Administradora de Acueducto Rural
JC	Junta Comunal
JICA	Agencia de Cooperación Internacional de Japón
JL	Junta Local
Km	Kilómetro

M	Metro
MEDUCA	Ministerio de Educación
MEF	Ministerio de Economía y Finanzas
MICI	Ministerio de Comercio e Industrias
MIDA	Ministerio de Desarrollo Agropecuario
MIDES	Ministerio de Desarrollo Social
MINGOB	Ministerio de Gobierno y Justicia
MINSA	Ministerio de Salud
MIT	Manzanillo Internacional Terminal
MITRADEL	Ministerio de Trabajo y Desarrollo Laboral
MIVI	Ministerio de Vivienda
MOP	Ministerio de Obras Públicas
OBC	Organización de Base Comunitaria
OG	Organización Gubernamental
ONG	Organización No Gubernamental
PAI	Plan de Acción Inmediata
PM	Pasado Meridiano
PN	Policía Nacional
PNUD	Programa de Naciones Unidas para el Desarrollo
PRADEPESCA	Programa Regional de Apoyo al Desarrollo de la Pesca en el Istmo Centroamericano
PRONAT	Programa Nacional de Titulación de Tierras
PTJ	Policía Técnica Judicial
RAE	Real Academia Española

RL	Responsabilidad Limitada
ROCC	Región Occidental
ROR	Región Oriental
R-6	Región 6
S.A.	Sociedad Anónima
SINAPROC	Sistema Nacional de Protección Civil
SONDEAR	Sociedad Nacional para el Desarrollo de Empresas y Áreas Rurales
STRI	Instituto Smithsonian de Investigaciones Tropicales
TdR	Términos de Referencia
UCLA	Unión Campesina del Lago Alhajuela
ULA	Unidad Local Administradora
UNICEF	Fondo de Naciones Unidas para la Infancia
UP	Universidad de Panamá
UPACO	Unidad de Pastores de Colón
USAID	Agencia de los Estados Unidos para el Desarrollo Internacional

Introducción

PARTE A ANTECEDENTES

La cuenca hidrográfica del canal de Panamá (CHCP) fue establecida mediante la Ley 44 de agosto de 1997 y por mandato constitucional es a la Autoridad del Canal de Panamá (ACP) a quien corresponde la administración, mantenimiento, uso y conservación de los recursos hídricos dentro de la misma, con el objetivo de suplir las necesidades de agua dulce que en el presente y en el futuro se demanden para las operaciones del canal de Panamá, así como para usos industriales y residenciales especialmente en el área metropolitana del país, que tiene la mayor concentración de la población.

Para dar cumplimiento a dicho objetivo, mediante la ley 44 se ampliaron los límites de la cuenca tradicional (región oriental) que ocupa unas 339,649 hectáreas para incluir la región occidental, que cuenta con unas 213,112 hectáreas, lo que totaliza unas 552,761 hectáreas en su conjunto.

La ACP, para cumplir el mandato recibido, crea mediante Acuerdo No. 16 (17 de junio de 1999) la Comisión Interinstitucional de la Cuenca Hidrográfica del Canal de Panamá (CICH), entidad adscrita a esta instancia, cuyo propósito fundamental es coordinar las actividades de los organismos gubernamentales y no gubernamentales con responsabilidad e intereses en dicha cuenca y lograr que las comunidades de la cuenca, con el apoyo y la supervisión de las autoridades y otras entidades encargadas de salvaguardar el patrimonio natural, participen como los principales agentes protectores de sus recursos naturales, con especial énfasis en el recurso hídrico.

A partir del año 2001 se llevan a cabo estudios participativos en los que se recoge la situación socioeconómica, ambiental y organizacional y las aspiraciones y necesidades de las comunidades ubicadas en la Región Occidental de la Cuenca del Canal (ROCC); planes pilotos y ejecución de proyectos en dos subcuencas de ríos de la Región Oriental (ROR) y la organización de la población de estas comunidades en veintitrés comités locales, de los cuales diez y ocho pertenecen a la ROCC y cinco a la ROR.

En el marco de estas acciones, en junio del año 2004 se concluye y presenta el Plan de Acción Inmediata (PAI) que integra los planes de acción de las seis subcuencas priorizadas; cuatro en la ROCC (Coclé del Norte, Toabré, Caño Sucio, Río Indio) y dos en la ROR (subcuenca de los ríos Los Hules–Tinajones y Caño Quebrado).

Con el fin de promover la ejecución de proyectos para demostrar un manejo sostenible en subcuencas piloto seleccionadas, la ACP y la Agencia de los Estados Unidos para el Desarrollo Internacional (USAID) establecieron el Fondo para la Conservación y Recuperación de la Cuenca Hidrográfica del Canal de Panamá, mediante el Memorando de Entendimiento del 25 de junio de 2003 (FUNDACIÓN NATURA TdR, 2005), que ofrece recursos para iniciativas de desarrollo sostenible que puedan ser replicadas en otras subcuencas dentro de la CHCP.

En este fondo, Fundación NATURA es la Unidad Local Administradora (ULA) de los recursos provenientes de la ACP. Uno de los proyectos que inicia la ejecución de esos recursos es esta iniciativa, denominada “Proyecto Establecimiento y Fortalecimiento de

Comités Locales por Subcuenca en la Cuenca Hidrográfica del Canal de Panamá”; el proyecto fue contratado mediante concurso público en agosto del 2005 y adjudicado a la organización no gubernamental SONDEAR en el mes de octubre del mismo año, por un período de veintiún (21) meses, durante los cuales actuará como entidad ejecutora (EE) del proceso.

Este proyecto contempla la ejecución de dos componentes interrelacionados entre sí y con el proceso en su conjunto:

- el componente de *fortalecimiento* a través de acciones de capacitación de diez y ocho (18) comités locales y pobladores en cuatro (4) subcuencas de ríos en la ROCC (Toabré, Río Indio, Coclé del Norte y Caño Sucio) y dos (2) subcuencas en la ROR (Caño Quebrado y Los Hules-Tinajones), con una duración de veintiún meses
- el componente de *establecimiento de comités locales* a partir de un proceso de organización e investigación participativa en siete (7) subcuencas de ríos en la ROR (Agua Sucia, Chilibre, Chilibrillo, Boquerón, Pequení, Gatún y Limón), con una duración de siete meses

Los comités locales son instancias que la ACP ha venido promoviendo con el propósito de convertirlas en instancias autónomas de coordinación para el manejo socio ambiental de la CHCP, organizadas bajo criterios de planificación hídrica, que faciliten la concertación de intereses y aspiraciones de distintos actores sociales en ese territorio y se constituyan en espacios de participación para la gestión socio-ambiental de la cuenca.

En este documento se recoge y presenta el resultado del proceso de organización e investigación participativa llevado a cabo entre los meses de octubre del 2005 y marzo del 2006 para el tramo bajo de la subcuenca del río Chilibrillo.

PARTE B

OBJETIVOS DEL COMPONENTE

Para ejecutar el componente de establecimiento de comités locales se sigue el lineamiento establecido en los términos de referencia que indican que éstas son áreas propensas a contaminación y deterioro ambiental (sector transístmico), y subcuencas de río con mayor aportación de agua y áreas de patrimonio de la ACP. Así, se definieron los siguientes objetivos:

1. Continuar la generación y creación de espacios para el desarrollo de mecanismos que propicien la participación de las comunidades en la toma de decisiones y la gestión integrada del recurso hídrico de la CHCP
2. Fortalecer el proceso de apropiación respecto a sus formas de desarrollo y de relacionamiento con el ambiente para asegurar un desarrollo sostenible de la región
3. Minimizar la fragilidad organizativa existente, aumentando la capacidad administrativa de las comunidades de la CHCP

4. Aportar, para su integración al Plan de Acción Integral realizado para la ROCC, los resultados de los diagnósticos y perfiles de proyectos que mitiguen y/o reviertan la situación socio-ambiental existente de la ROR
5. Completar el establecimiento de la estructura participativa de las comunidades de la ROR representadas por los delegados comunitarios y su representación en la CICH

Capítulo I

Localización del Área de Estudio

Para determinar el área de estudio se tomó como referencia la definición de lo que representa una cuenca hidrográfica y sus divisiones en tramos. Una descripción amplia de los criterios para definir tramos aparece en el Anexo No. 1.

Con el apoyo de información cartográfica y de reconocimiento en campo se pudo establecer que en el tramo bajo de la subcuenca del río Chilibrillo hay tres comunidades:

- *Chilibrillo* (y sus cinco sectores)
 - El Cruce
 - Barriada Los López
 - Quebrada La Concha
 - La Primavera
 - Chilibrillo Centro


- *Buenos Aires* (y sus once sectores)
 - Las Palmitas No. 1 y No. 2
 - Jalisco
 - La Vaquita
 - Alto de Los Ruices
 - Tumba Muerto
 - Las Cuevas
 - Villa Linda
 - Monte Orbe
 - La Gloria
 - Buenos Aires Centro

- *Villa Unida* (y sus siete sectores)
 - Los Pinos
 - La Coclesana
 - Villa Celinda
 - Calle 12
 - Las Huacas
 - Altos de Villa Unida
 - Sector IPHE

Estas comunidades están localizadas en el corregimiento de Chilibre, distrito de Panamá, provincia de Panamá, y limitan al norte con el corregimiento de Nuevo San Juan, al sur con Agua Bendita y Viento Fronco, al este con Calzada Larga y al oeste con el corregimiento de Ancón.

INSERTAR MAPA DE LA SUBCU NCA

Comment [s1]: Solicitado a CICH



Capítulo II

Metodología de Trabajo

PARTE A

MARCO TEÓRICO DE REFERENCIA PARA EL PROCESO DE INVESTIGACIÓN PARTICIPATIVA

1. Conceptuación

Este estudio tiene sus antecedentes teóricos referenciales en estadísticas y técnicas de recolección que aparecen en la propuesta de investigación-acción, cuyo exponente más destacado es el brasileño Paulo Freire. A continuación se hace una descripción sintética de algunos de los principales conceptos y antecedentes a este respecto.

Se entenderá el proceso de *investigación* como la producción de conocimientos, en tanto que la *acción* es la modificación intencional de una realidad dada. La acción implica consecuencias que modifican una realidad específica, independientemente de si la acción tiene éxito, resultados previstos o no. Hay que aclarar que la investigación-acción tiene una relación cercana con los seres humanos reales; este último elemento es el fundamento.

La investigación-acción surge a raíz de la desilusión respecto a la investigación desligada de la realidad y de las acciones sociales. Esta praxis se originó también en la necesidad de optimizar las relaciones entre investigadores e investigados.

El concepto tradicional de investigación-acción proviene del modelo de Lewin sobre las tres etapas del cambio social: descongelación, movimiento, recongelación (Lewin, 1973, pp. 201-216). En estas etapas del cambio social el proceso consiste en:

- Insatisfacción con el actual estado de cosas
- Identificación de un área problemática
- Identificación de un problema específico a ser resuelto mediante la acción
- Formulación de varias hipótesis
- Selección de una hipótesis
- Ejecución de la acción para comprobar hipótesis
- Evaluación de los efectos de la acción
- Generalizaciones

Teniendo la investigación este antecedente, se definirá ahora la investigación participativa como una combinación de investigación, educación-aprendizaje y acción.

La investigación participante es, en sí misma, un método educacional y un poderoso instrumento de concienciación. Ella tiene como objetivos conocer y analizar una realidad. Este método de investigación implica un proceso de aprendizaje propio. El objetivo es la gente misma, “no el adelanto de la ciencia...”

si la gente no habla hay que provocarla, porque no somos neutrales” (Freire, 1978, p. 7).

La investigación participativa puede caracterizarse como una investigación básicamente cualitativa, en la que pueden incluirse elementos cuantitativos, pero siempre dentro del contexto de una problemática cualitativa.

La investigación participativa es la producción de conocimientos sobre las relaciones dialécticas que se manifiestan en la realidad social, es decir, entre las estructuras objetivas (a nivel macro y micro) y la manera en que se perciben a sí mismos en la relación histórica con estas estructuras. Esta observación epistemológica tiene su consecuencia para el método: es necesario involucrar a los sujetos como investigadores que estudian esa relación dialéctica.

En el método de la investigación participativa se puede involucrar a los sujetos, para lo cual se utilizó diferentes técnicas e instrumentos. No obstante, su selección y empleo se hizo cuidadosamente y bajo criterios metodológicos y características de las áreas de estudio.

En este tipo de trabajo es importante lograr, así mismo, la participación de los organismos gubernamentales y no gubernamentales que trabajan en la zona.

La participación en ese método se visualiza en el diseño y la ejecución de la investigación, pero también en el aprovechamiento de los resultados para las acciones por parte de los sujetos.

2. Metas y Objetivos

Uno de los objetivos principales de la investigación-acción es aclarar las intenciones de la gente que actúa y analizar las relaciones de comunicación y de las estructuras sociales a partir de las acciones. Se trata de conocer la forma en que la gente interpreta las estructuras sociales para desarrollar actividades comunes a través de sus organizaciones.

No es el conocimiento práctico el objetivo de la investigación-acción, sino el comienzo (Moser, 1978, p. 153). El “descubrimiento” se transforma en la base del proceso de concienciación. Esto significa que el conocimiento no es en sí mismo “verdadero” por cuanto expresa las estructuras de poder en la sociedad.

La generalización de conocimientos no significa -per se- una meta de la investigación-acción, sino la destrucción de los aspectos mitológicos que rodean tanto al conocimiento de los investigadores como al de los prácticos”... (Moser, 1978, p. 254).

La concienciación es una idea central y meta en la investigación-acción, tanto en la producción de conocimientos como en las experiencias concretas de la acción.

Con la investigación participativa, la investigación-acción comparte el paradigma que busca la explicación de los procesos sociales a partir de la realidad concreta y del sentido común de los que mejor conocen esta realidad, o sea, los que están viviendo. En el caso que éstos participen activamente en la totalidad del proceso

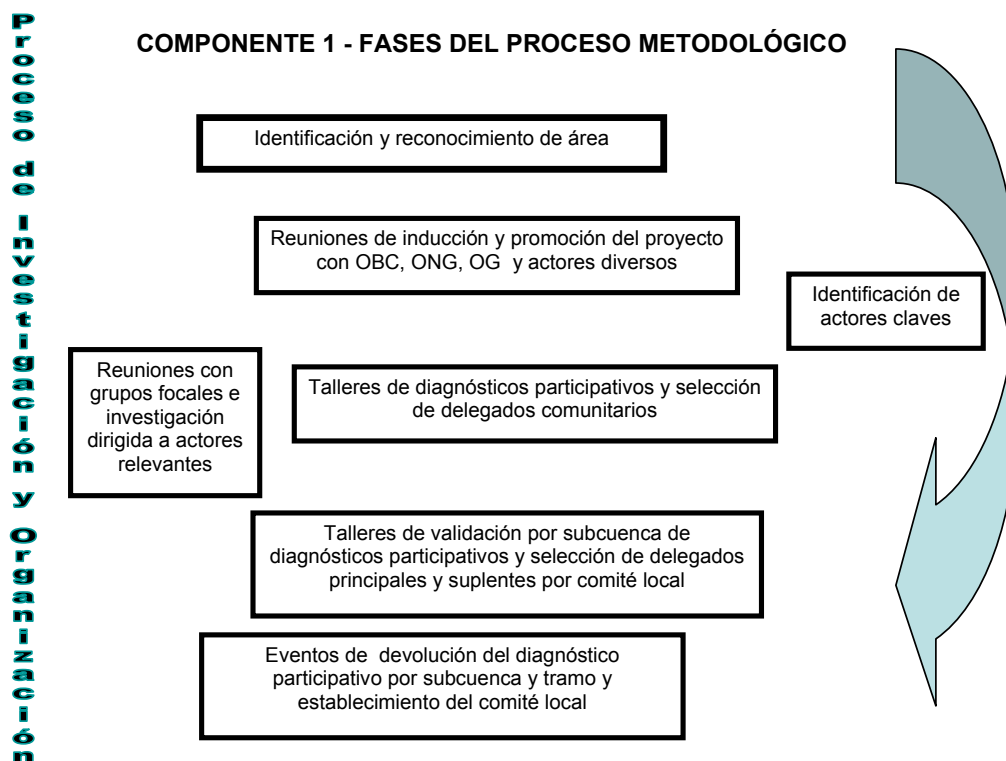
de producción de conocimientos, no habrá ninguna diferencia con la investigación participativa. En el caso contrario, ésta es la diferencia.

PARTE B PROCESO METODOLÓGICO APLICADO EN EL DIAGNÓSTICO PARTICIPATIVO DEL TRAMO BAJO DE LA SUBCUENCA DEL RÍO CHILIBRILLO

Para la ejecución de este componente se realizaron las siguientes etapas, cuya síntesis se presenta en el esquema elaborado por el equipo técnico del proyecto:

- Reconocimiento, promoción y divulgación
- Ejecución de talleres de diagnóstico participativo
- Ejecución de talleres de validación
- Devolución del diagnóstico participativo a la comunidad

Una descripción amplia de cada una de estas etapas se incluye en el Anexo No. 2



Fuente: Contreras Lourdes M. Adaptación gráfica de la metodología para el Proyecto Establecimiento y Fortalecimiento de Comités Locales por Subcuenca en la Cuenca Hidrográfica del Canal de Panamá. SONDEAR, 2005.

1. Fases de Ejecución del Proceso de Investigación Participativa

A continuación se describe el proceso y se presentan los resultados obtenidos.

1.1 Reconocimiento, promoción y divulgación del proyecto

La premisa básica sobre la que se apoyó la estrategia de trabajo en una zona urbano- marginal fue identificar, en un primer momento, a los actores involucrados para luego establecer nexos de colaboración con organizaciones de base comunitaria y dirigentes locales.

Con ese propósito se llevó a cabo una serie de visitas, entrevistas y reuniones con autoridades locales, funcionarios de instituciones públicas y organizaciones diversas de la sociedad civil que permitió obtener una primera aproximación sobre la situación organizativa local y la identificación de líderes y lideresas; una segunda intervención, mediante reconocimiento directo en campo, permitió identificar un número significativo de organizaciones de base comunitaria a nivel de toda la subcuenca.

Se adoptó como estrategia para promover el proyecto el acercamiento a diferentes organizaciones eclesiales, que se identifican con mayor presencia y activismo en las comunidades; por eso, el equipo técnico participó en diferentes cultos religiosos, lo que permitió captar mayor participación en los talleres de promoción. Además, se promovió el proyecto a través de visitas domiciliarias, distribución de panfletos, distribución de volantes y colocación de afiches y pancartas.

En el proceso de promoción se contó con la participación activa de algunos líderes comunitarios, entre ellos Salustiano Morales, Aquilino Trujillo y Dionisia Álvarez; Jorge Torres, Andrea Pérez, Dorindo Ojo, Silvia Pittí y Mireya Soplada, de Buenos Aires, y Margarita Sánchez, Ignacio Ochoa, Nicolas Caballero y Serafina Gutiérrez, de Villa Unida.

a. Número de eventos, fecha de realización de las reuniones y participación comunitaria

En la etapa de promoción e inducción se realizó un total de catorce reuniones, con una participación de ciento setenta y ocho personas, noventa y ocho hombres (55.1%) y ochenta mujeres (44.9%) (Cuadro No. 1).

Cuadro No. 1
Cronograma de Reuniones de Promoción y Divulgación del Proyecto

Fecha	Comunidad o sector	Lugar del evento	Participantes		
			Total	H	M
Total			178	98	80
%			100	55.1	44.9
	Sub total de Chilibrillo		49	36	13
14/12/05	Chilibrillo	Visita domiciliaria	16	9	7
27/12/05	Chilibrillo	Visita domiciliaria	14	11	3
30/12/05	Chilibrillo	Finca agroforestal la Concha	19	16	3
	Sub total de Buenos Aires		41	18	23
15/11/05	Buenos Aires	Visita domiciliaria	5	2	3
27/12/05	Buenos Aires	Visita domiciliaria	25	12	13
30/12/05	Buenos Aires	Visita domiciliaria	6	2	4
03/12/05	Buenos Aires	Reunión inducción en la Escuela Tomás Arias	5	2	3
	Sub total de Villa Unida		88	44	44
10/11/05	Villa Unida	Visita domiciliaria	5	1	4
03/12/05	Villa Unida	Visita domiciliaria	7	4	3
30/12/05	Villa Unida	Visita domiciliaria	30	18	12
3/12/05	Villa Unida	Reunión de inducción Escuela Tomas Arias	6	3	3
14/12/05	Villa Unida	Reunión de inducción Casa Local de Villa Unida	10	5	5
05/01/06	Villa Unida	Reunión de inducción en Los Pinos	6	1	5
05/01/06	Villa Unida	Reunión de inducción en Altos de Villa Unida	24	12	12

Fuente: SONDEAR, 2005, Informes de actividades de promoción

- b. Representatividad, cobertura y distribución espacial de los participantes
La representatividad en las reuniones de promoción y divulgación fue del 2.9%.

A nivel de las comunidades, la representatividad en Chilibrillo fue 5.2%; en Buenos Aires, 1.4% y en Villa Unida, 3.8% (Cuadro No. 2).

Cuadro No. 2
Participación de las Comunidades en las Reuniones de Promoción y Divulgación

Comunidad	Población (Mayor de 18 años)	Participación	%
Total	6179	178	2.9
Chilibrillo	940	49	5.2
Buenos Aires	2939	41	1.4
Villa Unida	2300	88	3.8

Fuente: Contraloría General de la República 2000
SONDEAR, 2005, Informes de actividades de promoción

Sobresale la participación numérica de la comunidad de Villa Unida; sin embargo, la mayor participación porcentual fue de Chilibrillo.

c. Forma en que mujeres y jóvenes fueron integrados en la promoción del proyecto

La estrategia utilizada para incorporar mujeres y jóvenes incluyó visitas domiciliarias y acercamiento a organizaciones que los agrupan, como club de padres de familia, iglesias y clubes deportivos.

En las listas de asistencia de los eventos realizados, cuya síntesis se presenta en el Cuadro No. 3, se observa una mayor participación de la población masculina (55.6%) sobre la femenina (44.9%). Una de las razones que limitó la participación de mujeres fue su condición de administradoras del hogar, aunque ellas tienen un rol protagónico en actividades comunitarias.

Cuadro No. 3
Participación por Género en las Reuniones de Inducción, Promoción y Divulgación

Comunidad	Total	H	%	M	%
Total	178	98	55.6	80	44.9
Chilibrillo	49	36	73.5	13	26.5
Buenos Aires	41	18	43.9	23	56.1
Villa Unida	88	44	50.0	44	50.0

Fuente: SONDEAR, 2005, Listas de asistencia a reuniones

1.2 Ejecución de los talleres de diagnóstico participativo y selección de delegados

a. Número de eventos, fecha de realización de los talleres y participación comunitaria

Los talleres de diagnóstico participativo y selección de delegados comunitarios se llevaron a cabo en dos jornadas de trabajo, cada una de siete horas de duración.

Participó un total de setenta personas.



Miembros de la comunidad de Chilibrillo desarrollan una de las herramientas participativas

b. Representatividad, cobertura y distribución espacial de los participantes En el primer taller participaron veinticuatro personas y, en el segundo, cuarenta y seis.

Un aspecto que hay que destacar es la participación de la comunidad de Villa Unida que, al igual que en el proceso de promoción y divulgación, fue la que tuvo mayor representatividad.



Durante el taller se desarrollaron dinámicas grupales para integrar a los participantes

Los participantes en los talleres de diagnóstico representaron el 1% de la población adulta (mayor de 18 años) de las comunidades del tramo bajo de la subcuenca del río Chilibrillo.

A nivel de la comunidad la representatividad fue de 1.6% para Villa Unida, 1.4% para Chilibrillo y 0.6% para Buenos Aires.

*Cuadro No. 4
Participación de las Comunidades en los Talleres de Diagnóstico Participativo*

Comunidad	Población (Mayor de 18 años)	Participación	%
Total	6179	70	0.97
Chilibrillo	940	16	1.38
Villa Unida	2300	37	1.61
Buenos Aires	2939	17	0.58

*Fuente: Contraloría General de la República 2000
SONDEAR, 2005, listas de asistencia de talleres de diagnóstico participativo*

En términos de representatividad de las diferentes comunidades, la situación fue la siguiente: Chilibrillo, dieciséis personas; Villa Unida, treinta y siete personas y Buenos Aires, diez y siete personas.

Es importante señalar que los talleres de diagnóstico participativo tuvieron lugar en el mes de diciembre, lo que coincidió con festividades como Día de la Madre, graduaciones y actividades deportivas y religiosas lo cual pudo influir en la asistencia a los eventos del proyecto.

c. Forma en que mujeres y jóvenes fueron integrados en la etapa de ejecución de talleres de diagnóstico participativo

La estrategia utilizada en esta fase fue similar a la utilizada en la etapa anterior; la dinámica de participación de las mujeres, que se da en forma natural, no requirió de esfuerzo adicional.

Una de las actividades finales fue la selección de delegados comunitarios, con base en un perfil mínimo de capacidades y cualidades que debía reunir un delegado o delegada (Anexo No. 2).

Cuadro No. 5
Cronograma de Ejecución de Talleres de Diagnóstico Participativo

Fecha	Comunidad / Sector	Lugar del evento	Participantes		
			Total	H	M
Total			70	36	34
18/12/2005	Chilibrillo	Escuela Tomas Arias	6	3	3
	Villa Unida		14	8	6
	Buenos Aires		4	1	3
8/1/2006	Chilibrillo	Escuela Tomas Arias	10	8	2
	Villa Unida		23	9	14
	Buenos Aires		13	7	6

Fuente: SONDEAR, 2005. Informes de eventos

Con el apoyo de este perfil, se hizo énfasis entre jóvenes y mujeres sobre la relevancia de su participación en este proceso, especialmente destacando la importancia de lograr equidad entre hombres y mujeres y de tomar en cuenta diferentes segmentos de edad para garantizar que se incorporara la experiencia de los adultos y el dinamismo de la juventud.

Como resultado de este ejercicio, se seleccionó un total de veintidós delegados, doce mujeres y diez hombres, con un promedio de edad de 39 años (Cuadro No. 6).

Siete delegados pertenecen a Buenos Aires, siete a Chilibrillo y ocho a Villa Unida.

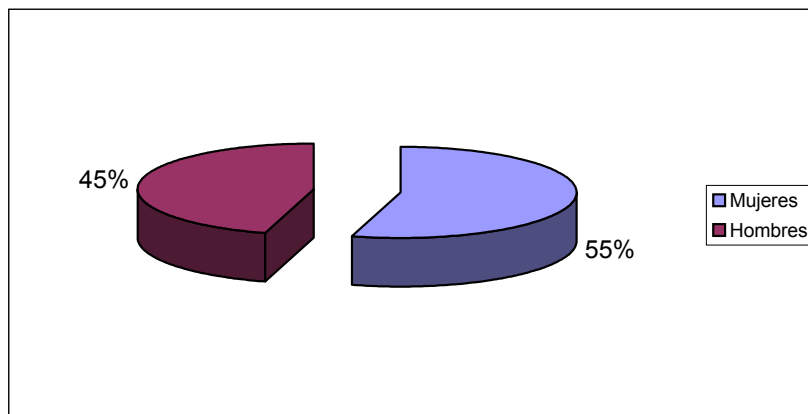
El Anexo No. 3 incluye información sobre la participación de las comunidades del tramo bajo de la subcuenca del río Chilibrillo en este proceso.

Cuadro No. 6
Perfil de Género y Edad de los Delegados

Comunidad	Delegados			Rango de Edades		
	Total	H	M	18-38	39-60	60 y más
Chilibrillo	7	5	2	1	6	0
Villa Unida	8	2	6	4	4	0
Buenos Aires	7	3	4	2	4	1
Total	22	10	12	7	14	1

Fuente: SONDEAR, 2005, Informes de eventos

Gráfica No. 1
Participación por Género y Edad de los Delegados



Fuente: SONDEAR, 2005, Participación por género y edades

1.3 Etapa de validación y establecimiento del comité local

Esta etapa se llevó a cabo en el Hotel Camping Resort.

La primera jornada tuvo lugar el 5 de marzo del 2006, de 8:00 am a 6:00 pm, y contó con la participación de diecinueve delegados, diez mujeres y nueve hombres, quienes cumplieron con la agenda establecida, así:

- Presentación de resultados del diagnóstico participativo:
 - Recursos naturales
 - Infraestructura comunitaria
 - Problemas sociales
 - Actividades económicas y productivas
 - Identificación de problemas (socioeconómicos, organizativos y ambientales)

- Aplicación de ficha sobre necesidades de fortalecimiento y áreas de capacitación
- Elaboración completa de la matriz de análisis integral de problemas
- Priorización de los problemas

La segunda jornada tuvo lugar el 18 de marzo del 2006, de 8:00 am a 5:00 pm, y contó con la participación de diecinueve delegados, diez mujeres y nueve hombres, quienes cumplieron con la agenda propuesta, así:

- Elaboración participativa de matriz de análisis integral de problemas identificados
- Selección de los delegados principales y suplentes del tramo bajo de la subcuenca del río Chilibrillo
- Selección del nombre del comité local del tramo bajo de las subcuenca del río Chilibrillo

1.4 *Etapas de devolución a la comunidad*

Esta fase consistirá en la presentación y entrega de los resultados a la comunidad, a través de sus delegados principales, así como a las autoridades, funcionarios y demás actores involucrados en el proyecto y en el área de interés. Se ha programado para el mes de mayo, por lo que sus resultados no se incorporan aquí.

2. **Mecanismos que Facilitaron la Participación Comunitaria**

Durante el desarrollo de este estudio, se implementó una serie de mecanismos para lograr la participación activa de los pobladores en la elaboración de este diagnóstico participativo y en el proceso de organización de los comités locales: visitas domiciliarias, colocación de pancartas alusivas al proyecto en sitios estratégicos de confluencia (comercios, escuelas, iglesias, paradas) y reuniones de inducción e información en las diferentes comunidades. Todo, con el fin de dar a conocer antecedentes, objetivos y alcance del proyecto, complementar el proceso de investigación requerido y establecer los mecanismos de organización y selección de los delegados y establecimiento de los comités.

Como producto de estas actividades se eligió fechas, lugares y horarios para el desarrollo de reuniones y talleres que se llevaron a cabo durante los días de semana en horas de la tarde (después de las 6:00 pm) y los fines de semana, sábados y domingos, de 10:00 am a 5:00 pm.

3. Cronograma de Actividades

La construcción del proceso de investigación participativa en el tramo bajo de la subcuenca del río Chilibrillo se inició a mediados de octubre del año 2005 y concluyó en el mes de febrero de 2006.

El proceso de investigación fue continuo, complementario y simultáneo; para recabar de manera formal datos de fuente primaria se aplicó encuestas y se llevó a cabo entrevistas a organizaciones de base comunitaria, organizaciones gubernamentales y organizaciones no gubernamentales identificadas en el área.

Las primeras acciones fueron la recopilación y organización de información, estudios, mapas y otros medios auxiliares que contribuyeron a obtener un panorama real para facilitar el trabajo en campo dentro del área de intervención del proyecto. Luego se pasó a la consulta directa mediante reuniones y entrevistas a funcionarios involucrados en el tramo bajo de la subcuenca del río Chilibrillo.

Cuadro No. 7
Cronograma de Actividades Ejecutadas para la Investigación

Actividades	Meses del año 2005			Meses del año 2006				
	Oct	Nov	Dic	Ene	Feb	Mar	Abr	May
Reconocimiento de área	✓	✓						
Promoción del proyecto	✓	✓						
Reuniones de inducción		✓	✓					
Talleres de diagnóstico participativo			✓	✓	✓			
Talleres de validación del diagnóstico y establecimiento del comité local						✓		
Evento de instalación del comité local y devolución de resultados	Programado para el mes de mayo previa consulta con ULA*							

*Programado y sujeto a cambio en acuerdo con ULA- CICH –ACP y comunidad

En las organizaciones gubernamentales se entrevistó a las siguientes personas: ingeniero Inocencio Garibaldi, director regional del MIDA, R-6; ingeniero Domingo Montenegro, jefe de la agencia de ANAM con sede en Chilibre; HR Lourdes Romero, representante del corregimiento de Chilibre; licenciado Juan Murillo, corregidor de Chilibre; doctora Querube Quintero, directora médica del Centro de Salud de Buenos Aires y señor Eduardo López, encargado del laboratorio del IDAAN en Villa Unida; todos hicieron aportes significativos que permitieron tener un conocimiento amplio de las comunidades del tramo bajo de la subcuenca del río Chilibrillo.

El Anexo No. 4 presenta el compendio de este esfuerzo.

Los meses de marzo y abril se dedicaron a revisar la información y hacer el análisis, procedimiento y documentación de este proceso.

Capítulo III

Resultados del Diagnóstico Participativo

A continuación se presenta el análisis de los resultados obtenidos en el proceso de investigación participativa, para lo que se hace una división en dos segmentos.

El primer segmento presenta un análisis técnico con base en todos los datos recabados tanto de fuentes secundarias (estudios, censos, estadísticas) como de los aportes de los participantes en reuniones informativas y de consulta, entrevistas con actores relevantes involucrados y talleres de diagnóstico participativo.

El segundo segmento se basa en la presentación de los resultados obtenidos luego de aplicar y usar las herramientas (técnicas) participativas durante los talleres de diagnóstico participativo, tal cual fueron elaboradas por los participantes.

PARTE A

RESULTADOS GENERALES

1. Caracterización Socioeconómica de las Comunidades del Tramo Bajo de la Subcuenca del Río Chilibrillo

1.1 División político-administrativa de la subcuenca del río Chilibrillo

La subcuenca del río Chilibrillo se ubica al este del canal de Panamá.

Las tres comunidades pertenecen al corregimiento de Chilibre, distrito de Panamá, provincia de Panamá.

El Anexo No. 4 incluye la lista de las autoridades locales de acuerdo a criterios político-administrativos.

1.2 Indicadores sociales y de servicios básicos

a. Aspectos demográficos

- *Población*

Las comunidades del tramo bajo de esta subcuenca tienen una significativa densidad demográfica (Cuadro No. 8); por otra parte, Chilibrillo es la comunidad con la tasa de crecimiento más baja, 32.77%.

De acuerdo a estudios realizados en la cuenca del canal, la población se ha quintuplicado en el período de 1950-1990 y sigue aumentando, en especial en las subcuencas de los ríos Chilibrillo y Chilibre, que juntas representan aproximadamente el 50% de la población de la cuenca.

La subcuenca del río Chilibrillo se ha poblando en tres momentos principales: al establecerse la Zona del Canal y el lago Gatún, al construirse la carretera transístmica a mediados de la década de

los 1950 y desde fines del siglo XX, al construirse nuevas barriadas.

La población del tramo bajo muestra una tasa de crecimiento anual del 5.9%.

Cuadro No. 8
Población

Comunidades	1990 (habitantes)	2000 (habitantes)	% 2000	Var. % 00/90
Total	6555	10451	100	59.4
Chilibrillo	1199	1592	15	32.7
Villa Unida	2274	3928	38	72.7
Buenos Aires	3082	4931	47	60.0

Fuente: Contraloría General de la República 1990 y 2000

- **Sexo**

La población del tramo bajo se distribuye de manera más o menos equitativa en términos de sexo: en Chilibrillo, el 49% es masculina y 51% es femenina; en Villa Unida, 51% es masculina y 49%, femenina; en Buenos Aires, el 50% es masculina y el otro 50% es femenina.

Cuadro No. 9
Estructura Poblacional por Sexo

Comunidad	1990			2000		
	Total	M	H	Total	M	H
Total	6555	3195	3360	10451	5201	5250
%	100.0	48.7	51.3	100.0	49.8	50.2
Chilibrillo	1199	580	619	1592	811	781
Villa Unida	2274	1095	1179	3928	1925	2003
Buenos Aires	3082	1520	1562	4931	2465	2466

Fuente: Contraloría General de la República 1990 y 2000

- **Edad**
Según datos censales del 2000, 34.3% de la población es menor de 15 años; 60.8% tiene de 15 a 64 años y 4.8% tiene 65 años y más.

*Cuadro No. 10
Estructura de la Población, por Grupo de Edades*

Comunidades	Población	Rangos de edades		
		0-15	15-64	65 y más
Total	10451	3589	6358	504
%	100	34.3	60.8	4.8
Chilibrillo	1592	549	963	80
Villa Unida	3928	1355	2401	172
Buenos Aires	4931	1685	2994	252

Fuente: Contraloría General de la República 2000

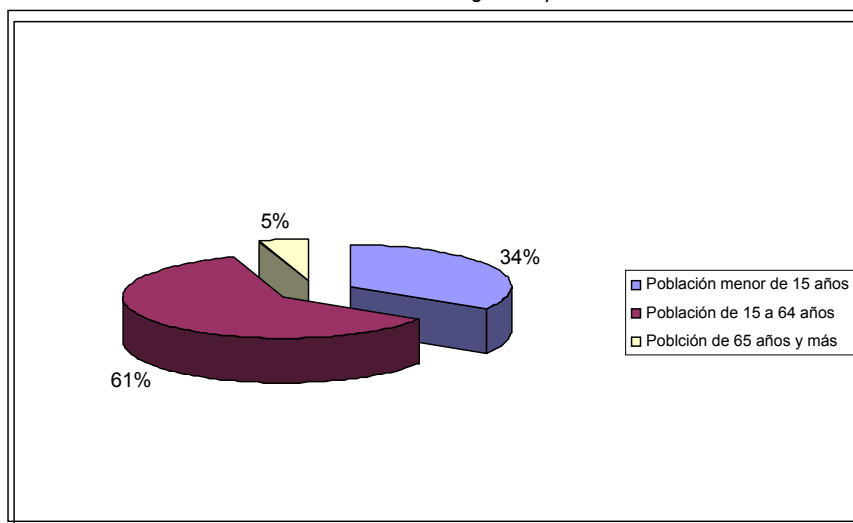
*Cuadro No. 11
Población Adulta*

Comunidad	1990		2000	
	Total	De 18 años y más de edad	Total	De 18 años y más de edad
Total	6555	3738	10451	6179
%	100	57	100	59
Chilibrillo	1199	684	1592	940
Villa Unida	2274	1193	3928	2300
Buenos Aires	3082	1861	4931	2939

Fuente: Contraloría General de la República 1990 y 2000

El 59% de la población se ubica en el rango de más de 18 años, lo que sirvió de parámetro para medir participación y representatividad en actividades del proyecto.

Gráfica No. 2
Distribución de la Población según Grupo de Edad



Fuente: Contraloría General de la República 2000

- **Jefatura de los hogares**
De acuerdo a datos censales del 2000, el 76.7% de las viviendas tiene jefes de hogar del sexo masculino.

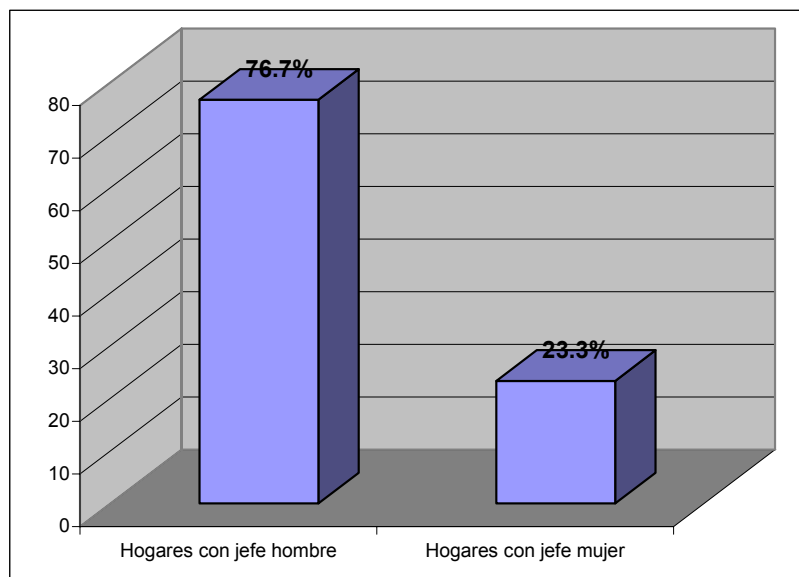
Cuadro No. 12
Jefatura de Hogares

Comunidades	Total	Hogares con jefes hombres	Hogares con jefes mujeres
Total	10,451	8,014	2,437.18
%	100	76.7	23.3
Chilibrillo	1,592	1,138	454.2
Villa Unida	3,928	3,152.6	775.38
Buenos Aires	4,931	3,723.4	1,207.6

Fuente: Contraloría General de la República 1990 y 2000

Chilibrillo es la comunidad con mayor porcentaje de hogares con jefes femeninas (28.5%), mientras que Villa Unida es la que tienen mayor porcentaje de jefes masculinos (80.3%).

Gráfica No. 3
Jefatura de Hogares



Fuente: Contraloría General de la República 2000

b. Situación educativa

- **Nivel educativo de la población**
La población del tramo bajo tiene un promedio de siete años de escuela aprobados; en otras palabras, la mayoría sólo tiene educación básica o primaria y parte de educación secundaria. Sin embargo, un aspecto importante que ha condicionado el nivel educativo es el acceso a centros de educación en Panamá y Colón, lo que ha permitido que algunos sean profesionales.
- **Oferta y acceso al sistema educativo**
En el tramo bajo hay dos escuelas primarias, la escuela Tomás Arias, en Buenos Aires, y la escuela de Villa Unida. También se acude a la escuela Santos Jorge, en Chilibre Centro y la escuela Presidente Roosevelt, en Agua Bendita, ambas en el tramo bajo de Chilibre.

Para tener acceso a educación secundaria hay que acudir al IPT de Chilibre y al segundo ciclo Monseñor Francisco Beckman o a colegios en la ciudad de Panamá.



Escuela de Villa Unida

La escuela primaria Tomás Arias fue inaugurada el 20 de diciembre de 1970, bajo la dirección del profesor Luis A. Jorge V. Tiene una matrícula de unos mil cien estudiantes; diecinueve aulas, dos aulas para jardín de infantes, un aula para niños con discapacidades, salón para educación física, agricultura, e informática, biblioteca, comedor, enfermería, tienda escolar y depósitos.



Escuela Tomás Arias

Para tener acceso a educación universitaria, los estudiantes deben acudir a centros públicos o privados en Panamá o Colón.

- **Analfabetismo**
Del total de la población en edad escolar, se estima una tasa de analfabetismo de 2.5% (Cuadro No. 3).

Cuadro No. 13
Población Analfabeta

Comunidad	1990			
	Total	Analfab.	Total	Analfab.
Total	6555	899	10451	206
%	100	13.7	100	1.9
Chilibrillo	1199	160	1592	43
Villa Unida	2274	350	3928	79
Buenos Aires	3082	389	4931	84

Fuente: Censos Contraloría General de la República 1990 y 2000

- c. **Situación de la vivienda**
Aquí se da un patrón de desarrollo característico de comunidades urbano-marginales; las viviendas muestran mejores condiciones en términos de infraestructura, instalaciones sanitarias y comodidades.
- **Cantidad y condiciones**
Según datos censales del 2000, hay dos mil quinientas sesenta y una viviendas ubicadas en un patrón nuclear, a lo largo de la vía principal y las vías alternas.



Casa de alto en la subcuenca del río Chilibrillo



Casa segmentada en apartamentos de alquiler

Cuadro No. 14
Cantidad de Viviendas

Comunidad	No. de Viviendas	No. de Viviendas
	1990	2000
Total	1424	2561
Chilibrillo	254	392
Villa Unida	490	928
Buenos Aires	680	1241

Fuente: Contraloría General de la República 2000

En la periferia de este centro comunitario hay viviendas más dispersas con similares condiciones de construcción (piso de concreto, paredes de bloques, techo de zinc, ventanas de aluminio u ornamentales); hay algunas casas con área de estacionamiento; varias se comunican por medio de veredas.

Cuadro No. 15
Condiciones Generales de las Viviendas

Comunidad	1990						2000					
	Total	Piso de tierra	Cocina con leña	Sin agua pot.	Sin servicio sanitario	Sin energía eléctrica	Total	Piso de tierra	Cocina con leña	Sin agua potable	Sin servicio sanitario	Sin energía eléctrica
Chilibrillo	254	29	27	2	5	50	392	15	12	7	12	21
Villa Unida	490	46	104	4	18	177	928	40	30	1	27	83
Buenos Aires	680	30	40	8	11	114	1241	44	17	0	39	49

Fuente: Censos Nacionales de Población y Vivienda 1990 y 2000

Como puede observarse en el Cuadro No. 15, las principales condiciones de las viviendas son las siguientes:

- 90% tiene paredes de concreto, 5% de madera y 5% de zinc.
- 96% tiene piso de cemento.

- 97% tiene servicio sanitario; sin embargo, hay deficiencias en el diseño, lo que determina que las aguas negras se viertan sin tratamiento alguno a los cuerpos de agua existentes, generando malos olores.
- 3% tiene letrinas.
- 94% tiene energía eléctrica; el resto utiliza guarichas con kerosene, velas o baterías de vehículos.
- 97.7% utiliza gas para cocinar; el resto cocina con leña.
- 99% tiene servicio regular de agua potable suministrado por el IDAAN; aunque en los talleres de diagnóstico participativos se mencionó la falta de suministro regular de agua potable en algunas viviendas que pertenecen al tramo bajo de la subcuenca del río Chilibrillo.
- 86% tiene televisor, 82% tiene radio y 31% tiene teléfono residencial.

De acuerdo a datos proporcionados en los talleres, la mayoría de los moradores tiene derechos posesorios porque las tierras son del gobierno. Pocos tienen título de propiedad o viven alquilando. Sin embargo, consideran que no han hecho nada por obtener sus títulos de propiedad.

Las vías principales se encuentran en buen estado, asfaltadas y con señales. Las calles adyacentes a las comunidades de Chilibrillo, Villa Unida y Buenos Aires tienen cortes de piedra que, en algunos sectores, están muy deterioradas, lo que dificulta el servicio del transporte público y la movilización peatonal.

d. Sector salud

- *Atención de salud a la población*
El tramo bajo tiene un centro de salud en Buenos Aires, que brinda atención médica a las residentes de Buenos Aires, Chilibre Centro, Chilibrillo, Caimitillo, Caimitillo Centro, San Antonio, Los Pinos, Agua Bendita, Villa Unida, entre otros, además de brindar servicio a todo el corregimiento de Chilibre.

El centro tiene personal especializado (ginecología, pediatría, odontología, nutrición, psicología y medicina general), una ambulancia y un laboratorio.

Sin embargo, los moradores consideran que el centro es muy pequeño y no cubre la demanda; escasea el personal algunas especialidades no están presentes, con frecuencia faltan

medicamentos, materiales e insumos y el horario de atención es muy restringido.



Centro de Salud de Chilibre

También acuden a la policlínica de Nuevo San Juan (a una hora de distancia) y al Hospital San Miguel Arcángel (a dos horas de distancia), porque atienden otras especialidades.

El Cuadro No. 16 describe las principales causas de morbilidad de la población atendida en el centro de salud de Chilibre.

Cuadro No.16
Principales Causas de Morbilidad de la Población Atendida en el Centro de Salud de Chilibre
Enero - Diciembre 2005

Diagnóstico	- 1 año	1 a 4	5 a 9	10 a 14	15 a 19	20 a 24	25 a 34	35 a 49	50 a 59	60 a 64	65 y +	Total
Influenza con otra manifestaciones respiratorias	168	287	221	98	40	55	96		20	9		994
Infec. En las vías urinarias		43		36	60		113	115			31	398
Faringitis aguda no especificada	60	166				42	54					322
Diarrea y Gastroenteritis ⁴	53	119	48	13				25			11	269
Hipertensión esencial ⁵							18	82	112	49		261
Rinofaringitis aguda (resfriado común) ⁶	155		105									260
Otros infec. Agudas de sitios múltiples ⁷		80	69	33				19		1		202
Pioderma ⁸		111	49	16								176
Parasitosis intestinal ⁹		66	88									154
Micosis superficial ¹⁰		58	36	29		10						133
Anemia de tipo no identificado ¹¹	36	92										128
Asma ¹²		61		13		6			8	3		91
Diabetes mellitus ¹³							5	18	39	22		84
Bronquiolitis aguda no especificada	56		11					7				74
Otros dolores abdominales					6	6	15	10			6	43
Infección viral	27	28		8								63
Otras causas	475	1,292	2,139	643	658	1,393	2,332	2,092	508	247	646	12,425

Fuente: Centro de Salud de Chilibre, 2005.

FAA – Faringo amigdalitis / HTA-Hipertensión arterial.

- **Alcantarillado, aguas negras y disposición de basura**
En el tramo bajo no hay sistema de alcantarillado; sólo se observan drenajes superficiales al costado de la vía pavimentada.

Gran parte de los tanques sépticos se encuentra defectuosa o presenta alguna deficiencia, lo que genera fugas de materia orgánica a los cuerpos de aguas del área.

De igual manera, la existencia de letrinas mal construidas y con poco o deficiente mantenimiento agrava la contaminación de los cuerpos de agua por materia fecal.

Estudios realizados en la CHCP señalan que uno de los aspectos más preocupantes en la subcuenca del río Chilibrillo es el aumento de la concentración de heces fecales humanas y de animales; se informa de cifras entre 1,001-1,200 coliformes

fecales por cien mililitros, sobrepasando lo permitido por las normas internacionales¹.

La disposición de la basura se realiza mediante un servicio de recolección otorgado en concesión por el Municipio de Panamá (AGUASEO); el servicio se considera deficiente porque se recoge basura una vez por semana y en las viviendas ubicadas en el cordón central de la vía que atraviesa la comunidad; las viviendas apartadas carecen del servicio (que de todos modos se cobra con la factura del IDAAN) y los moradores deben recurrir a alternativas no muy adecuadas, como quemarla, enterrarla o tirarla en cauces de ríos y quebradas.

e. Indicadores económicos

• *Ocupación e ingreso*

La población asalariada percibe ingresos mayoritariamente del sector servicios (Zona Libre de Colón, instituciones públicas, construcción, pequeños negocios, entre otras).

Los jefes de hogar, en su mayoría, son del sexo masculino y tienen un ingreso mensual de B/.406.00 (Censos, 2000).

Cuadro No. 17
Población Económicamente Activa y No Activa

Comunidades	Ocupados	Desocupados	Actividades Agropecuarias	No económicamente activa
Total	4,962	783	70	3,899
Chilibrillo	485	139	13	580
Villa Unida	1,210	294	37	1,491
Buenos Aires	3,267	350	20	1,828

Fuente: Contraloría General de la República 2000

La población ocupada en actividades agropecuarias es mínima; aunque muchas personas practican la agricultura, sólo lo hacen como complemento.

¹ Heckadon-Moreno, Stanley, Ibáñez Roberto y Richard Condict. La Cuenca del Canal: Deforestación, Contaminación y Urbanización. Proyecto de Monitoreo de la Cuenca de Panamá (PMCC). Sumario Ejecutivo del Informe Final. STRI/USAID/ANAM. 1999.

- **Sector de pequeños negocios**
En el tramo bajo hay una variedad de pequeños negocios: talleres de mecánica, ebanistería, fábricas de bloques, tiendas, mini-súper, fondas, restaurantes, barberías, chapistería, comercio en general, piquerías de taxis, puestos de venta de legumbres, mercaditos, mataderos, zapaterías, bodegas, salas de belleza, entre otras.



Puesto de legumbres en Villa Unida



Taller de ebanistería en Villa Unida

- **Sector industrias**
En el área de influencia del tramo bajo de la subcuenca del río Chilibrillo el sector industrial no se considera como una fuente de empleo o de ocupación; sin embargo, hay tres canteras ubicadas cerca de Villa Unida y una empresa avícola.
- **Sector construcción**
Es un sector importante, porque muchos hombres se ocupan en esta actividad. Los participantes identificaron un número considerable de personas que se dedica a la construcción o que tiene conocimientos de albañilería u oficios afines; sin embargo, se trata de una actividad eventual que ocurre especialmente en los meses de la estación seca.



Reparación de la casa comunal de Villa Unida

f. Infraestructura comunitaria

- **Sector vialidad (carreteras, caminos, puentes, vados)**
La vía principal está asfaltada; las vías internas son cortes de camino de grava y tierra; en ambos casos, no hay un buen sistema de desagüe; tampoco hay aceras o puentes peatonales.

Las fotos muestran el estado deplorable en que se encuentran varias vías, lo que se traduce en problemas como deficiencias en el servicio del transporte y dificultad para el desplazamiento peatonal y vehicular.



Mal estado de algunas secciones de la vía principal de la comunidad de Chilibrillo



Vía en mal estado que comunica Chilibrillo con la vía Boyd-Roosevelt



Puente rural que facilita el paso de la quebrada La Concha

En algunos casos, los caminos de penetración o carreteras de tierra y piedra han sido mejorados por gestión de la misma comunidad.

De acuerdo a muchos participantes, las comunidades no identifican ni son conscientes de su responsabilidad y compromiso con el desarrollo y mantenimiento de las vías públicas y le asignan toda la responsabilidad a las instituciones públicas.

Sólo existe un puente vehicular en Villa Unida.

- *Electricidad*

La mayor parte de las viviendas localizadas en estas comunidades tiene luz eléctrica provista por Elektra Noreste.

Los moradores denunciaron los postes de luz dañados que no se reparan con prontitud; otros señalaron que debe ser responsabilidad de una comunidad organizada denunciar los actos de vandalismo.



Subestación de energía eléctrica en la comunidad de Buenos Aires

- **Seguridad pública**
Hay una estación de policía en Buenos Aires que brinda el servicio al resto de las comunidades del tramo bajo de la subcuenca del río Chilibrillo.



Subestación de policía en Chilibre Centro

- **Iglesias**
El tramo bajo tiene una variedad de iglesias de diferentes denominaciones (católica, protestante, evangélica y cuadrangular).
- **Parques y áreas recreativas**
Hay pocas instalaciones recreativas: una en Villa Unida, dos en Chilibrillo y dos en Buenos Aires; sin embargo, se considera que es muy poco debido a la densidad demográfica de esta subcuenca.

PARTE B RESULTADOS ESPECÍFICOS DEL DIAGNÓSTICO SOCIO-AMBIENTAL PARTICIPATIVO

A continuación se presenta el resultado de los talleres de diagnóstico participativo, obtenidos con base en el uso de herramientas (técnicas) gráficas tradicionalmente utilizadas en áreas rurales y que fueron adaptadas por el equipo técnico en base a la revisión de los términos de referencia, las tareas, los resultados y/o productos esperados y la propuesta técnica que sustenta la ejecución de este componente.

Presentación de la agenda del taller para su discusión



El uso de este tipo de metodologías permitió la interacción necesaria para incorporar la perspectiva comunitaria mediante el establecimiento de espacios para la capacitación, el diálogo, la observación participante y la elaboración gráfica de los aspectos analizados de cada una de las comunidades que pertenecen a la subcuenca del río Chilibrillo.

Asistencia al taller de diagnóstico participativo en la escuela Tomás Arias



1. Análisis en Base al uso de las Herramientas de Diagnóstico Participativo

Cuadro No. 18
Técnicas Utilizadas en los Talleres de Diagnóstico Participativo

Instrumento	Objetivo
Línea de tiempo	Descripción de los acontecimientos más relevantes de la comunidad.
Mapa social	Conocer las condiciones de las comunidades, abordando aspectos tales como: viviendas, letrinas, comercios, vías de acceso, medios de comunicación, infraestructuras comunitarias, manejo de desechos, entre otros
Perfil de grupo	Conocer la características de la población a través del tipo de ocupación a actividades económicas desempeñadas dentro de la comunidad.
Gráfico histórico	Conocer la evolución y cambios realizados en una comunidad, analizando aspectos como: bosque, área de cultivo, fauna, ríos, producción, entre otros.
Servicios y oportunidades	Conocer los servicios y oportunidades que se ofrecen en torno a la movilización de los residentes de la comunidad. Es decir conocer hacia donde los habitantes se dirigen para satisfacer los servicios y oportunidades.
Diagrama de Venn	Primeramente identificar las organizaciones gubernamentales y organizaciones no gubernamentales y organizaciones comunitarias con injerencia dentro de la comunidad y cómo es visualizada por los moradores.
Mapa de uso de la tierra y de los recursos naturales	Describir en un mapa las características principales del área, resaltando el uso del suelo y los recursos naturales.
Diagrama de sub. cuenca / Daños ecológicos	Basado en un mapa de micro cuencas, se describe con conocimiento local los impactos ambientales negativos que tienen lugar en el área.
Matriz de análisis de conflicto	Determinar los principales conflictos que tiene una comunidad, a través de análisis y discusión de los aspectos analizados, según los actores que forman parte del mismo.
Matriz de análisis integral de problemas	Conocer los principales problemas socio ambiental y socio organizativo, causas, efectos, posibles soluciones y responsabilidad a nivel comunitario y externo.
Priorización de problemas	Categorizar a través de votación la importancia de los problemas identificados por miembros de la comunidad, a través de la matriz de análisis de problemas.

Fuente: GEILFUS, Frans.

1.1 Línea de tiempo

La aplicación de esta herramienta permitió obtener una cronología de los acontecimientos históricos más importantes para cada una de las comunidades que forman parte del tramo.

a. Chilibrillo

1910

Se inicia la producción de maíz y frijol; la ganadería todavía no se desarrolla; los ríos son caudalosos y están limpios; la fauna se mantiene en estado natural y es abundante.

1940

Llegan los primeros ganaderos; se establecen otras familias; aumenta la población.

1970

Aumenta la producción; hay más variedad de cultivos; disminuyen los bosques a causa de la ganadería; disminuye el caudal de los ríos; también disminuye la fauna.

1990

Disminuye la producción agrícola y aumenta la ganadería; los bosques y la fauna disminuyen por el desarrollo de actividades humanas, específicamente el urbanismo.

2000

Los bosques disminuyen producto del aumento de la ganadería; la producción también desciende; sigue disminuyendo la fauna.

2005

Casi no hay producción; sigue aumentando la ganadería y la contaminación de ríos y quebradas; se encuentra todo tipo de desechos en las riberas (latas, plásticos, neveras); aumenta la población.

b. Buenos Aires

1930

Llegan los primeros moradores, las familias López y Moya; se funda la comunidad de Chilibrillo; se construye el puente de la carretera Madden.

1950

Aumenta la población de la comunidad.

1970

Se construye la carretera transistmica y los moradores de Chilibrillo se reubican en el lugar conocido como Villa Unida; hay desarrollo local mediante el establecimiento de mejoras a la infraestructura comunitaria.

1980

Cae un avión norteamericano en el área.

1990

Ocurrre la invasión; se destruye la casa del DENI; se construye la iglesia católica.

2000-2005

Se construye el campo de juegos y se amplía la toma de agua.

c. Villa Unida

1940

Se construye el puente sobre el río Chagres; llegan los primeros pobladores (María Palma, José M. Guerra, Victoria Casas, Leonardo Ortega).

1949

Se funda el área donde hoy está la planta del IDAAN en Chilibre.

1950

Llegan nuevos pobladores.

1968-70

Se instala la granja del IPHE.

1970

Se organiza la primera junta local con el nombre de Villa Escondida.

1969-72

Se traslada la población al frente de la vía transístmica; esto incluye la construcción y equipamiento básico con recursos de varias instancias gubernamentales.

1972

Hay deslizamientos de tierra en varios sectores de la comunidad.

1970-78

La población aumenta y la comunidad de El Progreso exige la formación de su junta local.

2000-2005

Se instala el teléfono público; se construye la calle de asfalto; sigue la contaminación del río; se traspasa el canal a los panameños.

1.2 Perfil de grupo

El tramo bajo se caracteriza por ser una zona urbano-marginal cuya actividad predominante se relaciona con el sector servicios.

a. Chilibrillo.

- Kiosco administrado por un panameño
- Junta local
- Fonda (venta de tamales y bollos)
- Campo de juegos
- Finca agroforestal en La Concha (veintisiete socios; cada uno tiene de una a dos hectáreas donde cultiva maíz, plátano, frijoles, yuca y guandú para consumo y venta)
- Sastrería administrada por panameños
- Parrillada (con problemas de desbordamiento de heces humanas por una letrina en mal estado)



Morador de Buenos Aires presenta los resultados en plenaria

b. Villa Unida

- Hay un alto porcentaje de profesionales preparados que no tienen trabajo (se percibe que los trabajos se logran por palanca, por amiguismo, y no por experiencia, calidad o capacidad).
- Gran parte de los residentes trabaja fuera de la comunidad.
- Algunos ofrecen servicios en el transporte colectivo y selectivo.
- En la comunidad hay médicos, abogados, docentes, técnicos, ingenieros u otros en diferentes áreas.
- Los jóvenes se dedican al deporte, unos por entretenimiento y otros por interés económico.
- Las mujeres, en su mayoría, se dedican a los quehaceres del hogar; son pocas las que están empleadas.
- La agricultura y la ganadería sólo la practican unas pocas personas en áreas alejadas de la comunidad.
- La pesca y la caza se practican poco.



Residente de Villa Unida explicando el perfil de grupo de la comunidad

- Los participantes describieron de manera general la distribución de la población económicamente activa de su comunidad, de la siguiente manera:
 - agricultura - 8%
 - construcción - 15%
 - desempleados - 11%
 - estudiantes - 9%
 - administradoras del hogar - 10%
 - profesionales - 5%
 - pesca - 3%
 - comercio al por menor - 3%
 - deporte - 5%
 - ganadería - 1%
 - transporte - 6%
 - docencia - 4%
 - empleados públicos y privados - 10%
 - granjas avícolas - 1%
 - otras actividades económicas - 3%
- c. Buenos Aires.
- *Sector salud* – en el centro de salud laboran unas setenta personas, de las cuales un 30% reside en la comunidad y el resto, en áreas aledañas; hay una clínica que da empleo a cinco personas de la comunidad.

- *Junta comunal* – emplea veintiunas personas, catorce permanentes y siete eventuales.
- *Lavanderías* – todas son propiedad de asiáticos.
- *Albañilería* – es la principal fuente de empleo para la población masculina del tramo.
- *Plomería, electricidad* – es una fuente importante de empleo para la población masculina del tramo.
- *Sector transporte* - es uno de los sectores económicos que más empleo genera por la presencia de una piquera de taxis en Buenos Aires.
- *Modistería* - dos señoras se dedican a la confección de uniformes para desfiles patrios y ropa para ocasiones especiales como quince años.
- *Mantenimiento y limpieza* – se trata del corte de grama en patios de viviendas.
- *Servicios domésticos* – un número considerable de mujeres se dedica a planchar, lavar y limpiar viviendas de familias.
- *Chapistería* – hay cuatro talleres, pero se desconoce si son legales o no.
- *Mecánica* – hay un taller, pero se desconoce si es legal o no.
- *Agricultura, ganadería* – muy pocos se dedican a estas actividades; se produce aguacate, guineos, pixvae y parte se vende en los mercaditos del área.
- *Comercio en general* - está en manos de asiáticos, quienes ofrecen empleo a tres o cuatro panameños.
- *Restaurantes, fondas* – hay diez lugares de venta de comida que emplean algunas personas de la comunidad.
- *Venta de legumbres, mercaditos* – la mayoría es administrada por asiáticos.
- *Panadería* – la única que hay es propiedad de un chino y emplea a un panameño.
- *Empleados de ACP*
- *Barberías*

- *Matadero y mercadito* – hay un establecimiento que vende carne de res y de cerdo de manera clandestina.
- *Artesanías* – los trabajos realizados por las mujeres que van a la iglesia se venden luego en ferias de la comunidad.
- *Zapaterías* – dos o tres personas se dedican a la reparación de zapatos.
- *Bodegas* – hay diez establecimientos para la venta de licor administrados por chinos.
- *Venta de electrodomésticos y ropa de segunda* – en ocasiones se establecen sitios para vender estos productos.
- *Salas de belleza*

1.3 Diagrama de Venn

a. Chilibrillo

Se consideraron instituciones muy importantes:

- *Junta Comunal* – es poco efectiva por la poca capacidad para dar solución a necesidades reportadas.
- *Centros Educativos* – aunque no hay una escuela en la comunidad, se les considera muy importante porque brindan educación primaria a la niñez.
- *Transporte colectivo* - el servicio es deficiente y escaso, a pesar de que hay varias rutas (transistmica-Chilibre, autopista-Chilibre, transistmica-Chilibre Zona, Panamá-Colón).
- *Policía Nacional* - debería mantener el orden público a través de rondas policiales; la comunidad destaca la necesidad urgente de hacer algo contra el aumento de actos delictivos (delincuencia, robos y riñas callejeras); no brinda sus servicios al momento que se lo solicita porque dicen que no hay vehículos o están dañados.
- *IDAAN* – aunque ofrece el servicio las veinticuatro horas del día, no desarrolla su trabajo adecuadamente porque no hay suficientes inspectores ni personal en el área; demora en reparar daños en las tuberías.
- *Transporte selectivo* - aunque en la comunidad no hay piquera, es un sector que contribuye a su desarrollo; se usan taxis de Villa Unida y Chilibre Centro.

- *Tránsito* - se necesita con urgencia colocar señales en la calle principal.
- *Finca agrícola* - genera ingresos para unas veintisiete familias.

Se consideraron instituciones medianamente importantes:

- *Municipio/Alcaldía* - no cumplen su rol en cuanto a la recolección de basura y la inspección de algunos establecimientos comerciales.
- *Centro de Salud* – el servicio es bueno aunque está lejos.
- *ANAM* - asiste con información y personal técnico a la finca agroforestal en La Concha.
- *Iglesias* - contribuyen a la unión familiar.
- *ACP* - no juega su papel a pesar de que tiene gran responsabilidad con la comunidad.

Se consideraron de menor importancia:

- *Clubes sociales*
- *Junta Local* - no brinda ninguna ayuda.
- *SINAPROC* - sólo ayuda en casos de desastre natural y en esta comunidad no se ha presentado ninguno.
- *Clubes deportivos* - desarrollan actividades recreativas como ligas internas y externas de fútbol y bola suave.

b. Buenos Aires

- *Comité de Salud* – tiene personería jurídica, realiza actividades económicas en beneficio de la comunidad, pero la demanda del sector a nivel de salud es muy alta y los recursos no son suficientes.
- *DIMA* – no se programa debidamente y no recoge la basura los días estipulados.



Moradora explicando los resultados del diagrama de Venn

- *ANAM* – no la conocen en la comunidad.
- *Policía Nacional* - se nota la presencia policial y son frecuentes las rondas.
- *Vecinos Vigilantes* - quieren expandir esta organización a otros sectores de la comunidad, porque piensan que puede ser de gran ayuda y brindar seguridad.
- *SINAPROC* - presta servicio de salvavidas y en caso de desastres o fenómenos naturales siempre da asistencia.
- *MOP* - ha trabajado arreglando las calles y tiene proyectos para el próximo año.
- *Juntas Locales* - trabajan mancomunadamente con la Junta Comunal.
- *MIDES* – hay problemas de violencia, drogas, alcoholismo y otros; antes fue de gran ayuda porque orientaba a los jóvenes y desarrollaba programas de prevención, pero en la actualidad no está ya que fue trasladado a Alcalde Díaz.
- *Iglesias* - ayudan a la restauración familiar.
- *ARI* y *MIDA* - no han brindado ningún tipo de ayuda.

- *Club de padres de familia* - trabaja directamente con la escuela e involucra a gran parte de la comunidad en beneficio de los niños y en mejoras a la escuela.
- *Comité de diabéticos e hipertensos* - es un grupo bien estructurado que ayuda en la prevención de enfermedades.
- *Correos y Telégrafos* - prestan el servicio de giros, encomiendas y mensajes.

c. Villa Unida

- *Defensoría del Pueblo* – está muy alejada de los intereses de la comunidad en cuanto al trabajo que tiene que realizar.
- *CLICAC* – no la conocen; en varias ocasiones han puesto quejas y denuncias y nunca ha hecho nada; a la comunidad sólo le interesa saber si el producto que venden los chinos está en buenas condiciones y si las pesas funcionan bien.



- *Corregiduría* – no hace nada.
- *Junta Comunal* - no ha hecho nada por la comunidad.
- *Diputado* – no lo conocen.
- *IDAAN* – una vez ayudó con unos materiales y no ha vuelto más.

- *ANAM* – tienen un problema con un árbol que hay que derribar que, por su ubicación es peligroso, pero la institución no le da la debida importancia.
- *Alcaldía, Junta Local, Electra Noreste y SINAPROC* – le plantearon el problema del árbol y no obtuvieron respuesta.
- *MOP* - hace diez años sólo midieron la calle; con recursos propios los moradores hicieron las calles internas de algunos sectores pero el ministerio ni siquiera las ha asfaltado.
- *Policía Nacional* - no va ni aunque la llamen; ver un policía les causa asombro; no hay sub-estación de policía y el servicio lo solicitan a la sub-estación de Chilibre.
- *Centro de Salud* – hay que trasladarse hasta Buenos Aires; los servicios hay que pagarlos y son muy costosos en comparación con las clínicas privadas.
- *Reforma Agraria* - originalmente la granja del IPHE estaba en una zona muy pedregosa, propiedad de Berta de Torrijos, y por eso tuvo que mudarse a Villa Unida Centro.
- *Cantera* – hay tres en la comunidad; antes regalaban piedra para las vías de acceso pero ya no lo hacen.
- *ARI, MIVI, FIS e INDE* – no tienen participación en la comunidad.
- *Iglesia* - tiene muy poca actuación en la comunidad.

Nuevo Progreso, un sector de Villa Unida, hizo un diagrama de Venn individual; sienten que todas las instituciones que están a su alrededor, con excepción de las iglesias, no han hecho casi nada por ellos.

1.4 Mapa social

a. Chilibrillo

Tiene cinco sectores: Barriada Los López, El Cruce, Quebrada La Concha, La Primavera y Chilibrillo Centro y allí se puede encontrar:

- Tendido eléctrico y luminarias
- Agua potable todo el día
- Líneas telefónicas, algunos teléfonos residenciales y casetas con teléfonos públicos
- Vía transistmica (cortada y asfaltada por los norteamericanos), calle principal asfaltada, otras calles cortadas y con piedras

- 90% de viviendas de concreto, 5% de zinc y 5% de madera; prácticamente todas las casas con letrinas y unas pocas con tanque sépticos
- Campo de juegos donde se desarrollan ligas deportivas
- Dos mini-súper administrados por asiáticos, un kiosco administrado por panameño, una ferretería, un taller mecánico, un jardín, una gallera, un puesto de ventas de legumbres y frutas, una casa de materiales y un restaurante
- Una finca agroforestal en La Concha donde se cultiva maíz, frijol, guandú, yuca, y zapallo para consumo y venta en comunidades vecinas
- Iglesia adventista

No hay escuelas primarias o secundarias, estación de policía o centro de salud.

b. Buenos Aires

- Tendido eléctrico desde 1950 y luminarias en las vías principales
- Calles asfaltadas
- Mayoría de las viviendas de concreto, algunas con tanques sépticos y otras con letrinas
- Junta Comunal que brinda ayuda comunitaria por medio de la junta local



- Servicio de correos y telégrafos
- Corregiduría que brinda asistencia legal y contribuye a mantener la seguridad atendiendo conflictos entre vecinos y riñas de jóvenes
- Escuela primaria (Tomás Arias)
- Farmacia
- Centro de salud que brinda servicio de ginecología, pediatría, odontología, nutrición, psicología y medicina general y tiene ambulancia y laboratorio
- Cuatro iglesias (católica, evangélica, adventista y cuadrangular)
- Dos fondas de expendio de comida
- Dos restaurantes
- Varias abarroterías
- Una clínica privada con servicio de odontología, pediatría, Inyectables y laboratorio
- Ocho kioscos
- Un puesto de venta de legumbres y frutas
- Talleres de mecánica y reparación de llantas
- Un local que se dedica a la venta de ropa de segunda
- Una piquera de taxis
- Tres mini-súper administrados por asiáticos
- Barbería
- Jardín donde se desarrollan actividades festivas
- Una piquera de buses de ruta interna Buenos Aires-Calzada Larga
- Sectores con calles cortadas, sin asfaltar (Monte Horeb, Jalisco, Las Cuevas, Villa Linda y Las Huacas)
- Mucha vegetación en Buenos Aires

c. Villa Unida

- En medio de la comunidad, tramos de calles de asfalto y de tierra; asfalto sólo en calles principales que entran a la comunidad
- Centros escolares primarios, colegio secundario (IPTCH) y CEFACEI
- Un puente
- Iglesias, kioscos, cementerios, casa local para desarrollar actividades
- Teléfono público y tendido eléctrico
- Tres canteras ubicadas en la periferia del río Chagres
- Casas construidas, en su mayoría, con materiales duraderos (cemento, piedra, arena)

1.5 *Gráfico histórico*

a. Chilibrillo

1988

La producción agrícola es abundante; se produce arroz, maíz, frijol y yuca; el área boscosa no es muy grande; sólo hay plantaciones maderables y frutales; la actividad ganadera es reducida; los ríos son abundantes y caudalosos y no están contaminados; hay poca población; hay una gran diversidad de animales silvestres.

1989

La producción agrícola disminuye considerablemente debido a la invasión; sólo se trabajan unas veinte hectáreas; la zona boscosa se mantiene; la ganadería aumenta; los ríos se mantienen igual; hay un aumento considerable de población; se mantiene diversidad de flora y fauna.

1990

La producción agrícola es casi nula y sólo se trabaja para la subsistencia como consecuencia de la invasión; los bosques comienzan a disminuir; la ganadería aumenta; los ríos mantienen su caudal y calidad; la población aumenta; la fauna disminuye un poco.

1991

La producción agrícola muestra un auge; se mantiene el porcentaje de tierras trabajadas (unas veinticinco hectáreas); los bosques disminuyen porque aumenta la actividad agropecuaria; los ríos comienzan a perder

caudal y calidad de agua; la población aumenta con la llegada de gente de otras partes del país; la tala de árboles contribuye a la disminución de la fauna.

1992

La producción agrícola disminuye porque los pobladores tienen que salir a buscar otra forma de sustento; las áreas no son tan fértiles como en los años ochenta y se dedican más a la actividad ganadera; los bosques desaparecen, en gran parte por las urbanizaciones y las malas prácticas de los residentes; la ganadería está en su apogeo; es notoria la cantidad de ganado; la contaminación de los ríos va en aumento; la fauna sigue disminuyendo; se mantiene el crecimiento de la población.

1994

La producción agrícola es baja; se desarrolla un proyecto de reforestación con especies exóticas (teca) para recuperar la naturaleza; la ganadería comienza a disminuir porque las áreas se utilizan para la siembra de árboles maderables; los ríos se siguen contaminando; la población sigue aumentando; se puede ver fauna como la que había en los años ochenta.

2005

La producción agrícola casi no se da porque las personas ahora son asalariadas; hay pocas áreas de cultivo y sólo se trabaja el área de reforestación; la ganadería sigue disminuyendo; los ríos siguen contaminados por basura y desechos de empresas y comercios; hay mucha población; la fauna que queda está disminuyendo.

b. Buenos Aires

1900

La producción agrícola es poca; todo es bosques vírgenes y selva; no hay ganadería; los ríos son caudalosos y limpios; los primeros pobladores son las familias Nuñez, Ruiz y Castillo; hay abundancia y diversidad de fauna.

1910

Se inicia la producción agrícola con siembra de arroz, maíz, frijol y yuca para la subsistencia; la tierra es fértil; se reduce el bosque porque aumenta la producción agrícola; no hay actividad ganadera; el agua es abundante y cristalina, libre de contaminación; hay muchas especies marinas de agua dulce; aumenta la población; se mantiene la fauna silvestre.

1940

Aumenta la producción de arroz y maíz; las cosechas son buenas porque la tierra es fértil; se reduce el bosque; se inicia el desarrollo de la ganadería; los ríos siguen siendo abundantes y cristalinos; aumenta la población; la fauna sigue siendo abundante.

1970

Aumenta la producción de diferentes rubros; se destina más bosque para la producción agrícola; se transforman grandes extensiones para uso ganadero; los ríos se mantienen limpios; llegan emigrantes de otras provincias; la pavimentación de la vía transístmica facilita la llegada de nuevos pobladores; la fauna marina y silvestre comienza a disminuir a causa de la deforestación y la contaminación.

1990

Baja la producción agrícola como consecuencia del desarrollo de nuevas actividades económicas; las áreas de cultivo se reducen y sólo los muy adultos se dedican a la agricultura; se reduce la cobertura boscosa a causa de los proyectos de desarrollo urbano; aumenta la ganadería; es evidente la contaminación de los ríos y las quebradas a causa de los malos hábitos de la población; aumenta la población; la comunidad se divide en sectores; la fauna disminuye en cantidad y diversidad.

2000

Disminuye la producción agrícola; la cobertura boscosa se reduce a causa de la construcción de nuevas barriadas; aumenta la ganadería; aumenta la contaminación de los ríos por el aumento de la población y por el desarrollo de procesos industriales que disponen mal de los desechos; aumenta la población; disminuye la fauna.

2006

Sigue disminuyendo la producción agrícola; el área destinada a cultivos es mínima; sigue aumentado la ganadería; los ríos están contaminados por desechos orgánicos, industriales y sólidos; la población aumenta considerablemente; la fauna sigue disminuyendo.

c. Villa Unida

1943

No hay producción ni ganadería; se inician los primeros cultivos; los bosques son abundantes y todo es vegetación virgen; los ríos son caudalosos y limpios; llegan los primeros pobladores; se comienzan a construir caminos de tierra; hay diversidad de animales silvestres (conejo pintado, tigrillo).

1950

No hay producción ni ganadería; aumentan los cultivos; crecen los bosques; los ríos se mantienen abundantes y limpios; llegan más familias; se inicia la construcción de la vía transístmica; aumenta el número de animales.

1.6 Mapa de servicios y oportunidades

a. Chilibrillo

En la comunidad hay una finca agroforestal.

Fuera de la comunidad hay:

- Hospital San Miguel Arcángel (dos horas)
- IPT (en Villa Unida) y colegio secundario (una hora)
- Escuela primaria Tomas Arias, en Buenos Aires, y escuela Santos Jorge (Chilibre Centro) (una hora)
- Centro de Salud de Nuevo Juan (treinta minutos en taxi, una hora y media en bus)
- Policía Nacional
- Supermercado (dos horas)
- Barbería (una hora)



Una moradora de Chilibrillo explica el mapa de servicios y oportunidades

- b. Buenos Aires
Fuera de la comunidad hay:



Explicación del mapa de servicios y oportunidades de Buenos Aires

- Hospital (una hora)
- Universidad (una hora y media)
- Escuela primaria, primer ciclo (una hora y media)
- Centro de salud (media hora)
- Policía Nacional (media hora)
- Sala de belleza, barbería, gimnasio, campo de juego, tienda agroquímica, veterinaria, sector ganadero, hotel (media hora)
- IDAAN (una hora y media)
- Servicio eléctrico (dos horas)
- Bancos (cincuenta minutos)
- Centro comercial (una hora)
- Servicio telefónico (una hora)
- Junta Comunal de Chilibre (media hora)

- Corregiduría (media hora)
- Iglesia (media hora)

c. Villa Unida

- Hospital (tres horas)
- Cementerio (una hora)
- Escuela y universidad (media hora)
- Centro de salud (una hora)
- Policía Nacional (cincuenta minutos)
- Centro de trabajo en Colón (una hora) y en Panamá (cuarenta y cinco minutos)
- Agencias de cobro (una hora y media)
- Centros comerciales (una hora y media)
- Transporte público (media hora)

1.7 *Mapa de recursos naturales y uso de la tierra*

Sobresale el hecho de que una gran parte del territorio está cubierta por pastizales o rastrojos, sobre todo en áreas cercanas a las comunidades.



Por otro lado, se describe una gran área urbanizada en Buenos Aires, Villa Unida y Chilibrillo.

Hay varios reductos de bosques.

Existen varios ríos contaminados y grandes extensiones de tierra dedicadas a pastos y ganadería.

1.8 *Mapa de daños ecológicos.*

El principal daño ecológico identificado fue la contaminación por desechos sólidos y orgánicos provenientes del desarrollo urbanístico; el problema son los tanques sépticos muy pequeños que descargan las aguas servidas en quebradas o corrientes de agua subterráneas, además de producir malos olores.



Un residente de Villa Unida explica el mapa de daños ecológicos

Se identifica un uso inapropiado de las aguas, que afecta el cauce y el caudal de los ríos, por desagües industriales y mineros de empresas localizadas en la vía transistmica que, incluso, llega a matar peces y lagartos del río.



Procesos erosivos a orilla de la vía de Chilibrillo que conduce a la Y

La construcción de viviendas en serie elimina todo tipo de vegetación, los suelos quedan desnudos, se aplanan cerros y colinas y se remueve grandes volúmenes de tierra, todo lo cual aumenta la sedimentación en los ríos cercanos.



Sedimento en el río Chilibrillo

Los vertederos de basura son uno de los problemas más serios del tramo bajo; proliferan depósitos ilegales de desechos sólidos (industriales, comerciales y domésticos) a cielo abierto, muchos a orillas de quebradas y ríos.

La actividad minera no metálica de extracción de arena y grava afecta a la subcuenca del río Chilibrillo con material rocoso y aluvial depositado por las empresas extractoras en sus riberas y vertientes; esto poco a poco disminuirá la corriente del río y aumentará la erosión y la sedimentación, a la vez que reducirá la fauna acuática.

Se agrega la existencia de empresas avícolas cuyas malas prácticas son fuente de contaminación; las actividades agropecuarias también contribuyen con el uso de productos agroquímicos para control de plagas y enfermedades y con la práctica de quemas durante el verano.

Hay criaderos del mosquito *Aedes Aegyptys*, transmisor de la malaria.

1.9 Análisis de conflictos

Los conflictos fueron los siguientes:

- *Tierra* - problemas de límites entre vecinos; problemas con el Estado porque algunos viven en un área protegida y no pueden legalizar sus tierras.
- *Agua* – problemas con las personas que arrojan basura en quebradas y ríos y perjudican la calidad del recurso hídrico; en otros casos, hay quienes rompen las tuberías de agua cuando limpian lotes o residencias con el cortagrama y no hacen nada por solucionar el daño ocasionado.



Acumulación de basura en cauces hídricos en Buenos Aires

El problema con el Estado se produce cuando las comunidades exigen que el IDAAN brinde el servicio y repare las tuberías o líneas dañadas; por otra parte, el MINSA tiene que buscar la manera de crear

conciencia para que la población comprenda la importancia de conservar y hacer buen uso del agua.

En cuanto a las industrias que se encuentran cerca, todas arrojan sus desechos a ríos y quebradas sin ningún tratamiento, lo que daña las aguas, la fauna y la vegetación. Los pequeños empresarios también causan perjuicios, porque los talleres de mecánica, las casas de materiales y los comercios tiran aceites y desperdicios a zanjas que drenan en quebradas y ríos.

- *Aire* - se señaló muy enfáticamente a la empresa CEMEX y las canteras porque emiten grandes cantidades de polvo y gases, lo que afecta la calidad del aire y perjudica la salud; a eso hay que agregar el hecho de que algunos pequeños empresarios queman llantas y los residuos y el olor tienen efectos negativos.



Durante el proceso de moler material pétreo se esparce gran cantidad de polvo

- *Vías / aceras* - las comunidades critican a las autoridades locales y el gobierno central por las pésimas condiciones en que se encuentran las calles de acceso; señalaron la gran necesidad de llevar a cabo la reparación y/o construcción de aceras; las vías están totalmente deterioradas por ser caminos de tierra y piedra a los que no se ha dado ningún tipo de mantenimiento; la Junta Comunal, el MOP y la Alcaldía tienen la obligación de trabajar por todo lo que implique las vías de acceso.
- *Recolección de basura* - las industrias generan grandes cantidades de basuras y eso repercute directamente en la contaminación del agua;

por otra parte, los pequeños empresarios tiran cajas, tanques y desechos sin darles un tratamiento adecuado.



Acumulación de basura en diferentes puntos de Chilibrillo



Acumulación de basura a la orilla de la quebrada La Concha, en Chilibrillo

- *Recursos minerales* - hay pequeños empresarios que extraen materiales como piedra y tierra sin permiso porque no están regulados y así deterioran los ríos.



Cantera de El Ñajú

- *Seguridad* - el Estado tiene que velar por la seguridad de las personas y no está realizando su trabajo; los robos son constantes; cuando se dan casos de violencia, la policía no cumple con su trabajo.
- *Venta y consumo de alcohol* - hay conflictos por el consumo de alcohol y las autoridades tienen que controlar el expendio de bebidas alcohólicas para que no se den tantas peleas y riñas.

- *Desarrollo urbanístico* - no se están tomando las medidas pertinentes cuando se hace grandes construcciones (barriadas, comercios), lo que puede traer como consecuencia daños al ambiente.



Desperdicios de construcción acumulados en Buenos Aires

1.10 Matriz de análisis integral de problemas

En el taller de validación del sábado 19 de febrero 2006 se identificó un total de nueve problemas fundamentales; al fusionarse dos de ellos, se elaboró la matriz con base en ocho problemas.

Cuadro No. 19
Matriz de Análisis Integral

Problema	Causa	Efecto	Soluciones	Apoyo de la Comunidad	Apoyo Externo
1. Degradación ambiental de ríos y quebradas del tramo bajo de subcuenca de río Chilibrillo	-Disposición inadecuada de desechos químicos, sólidos y orgánicos -Deforestación -Falta de cumplimiento de normas ambientales	-Desinterés de los residentes -Pérdida de fauna acuática -Enfermedades -Baja calidad de agua potable -Erosión del suelo -Aumento de temperatura -Aprobación de proyectos sin los estudios requeridos	-Implementar planes de educación ambiental desde la educación básica -Ordenar el territorio en áreas urbanas y rurales -Fortalecer grupos comunitarios -Aprovechar y manejar residuos biodegradables -Regular y fiscalizar instalación de plantas de tratamiento de aguas residuales -Hacer convenio con ANAM-MINSA-MIVI y el comité local para fiscalizar las empresas que contaminan el ambiente	-Comité local -Capacitación y orientación a la comunidad y al comité local -Sensibilización por medio de iglesias	-Municipio: equipo y recursos económicos -ACP, FIS y organismos internacionales: fondos -MEDUCA: orientación a maestros y familias sobre disposición de basura y educación ambiental -ANAM, MINSA, MIVI, Correduría y Policía: fiscalización y sanción
2. Falta de aceras y vías de acceso en mal estado en el tramo bajo de la subcuenca del río Chilibrillo	-Falta de planificación urbana (calles, puentes, veredas, casetas de esperas) -Falta de asesoramiento y apoyo a OBC para generar alternativas que resuelvan el problema -Deficiencia de coordinación entre población y autoridades locales -Falta de señalización de las vías de acceso	-Deficiencia en el transporte público y particular -Más dificultad para recoger basura con vehículos municipales por mala condición de vías de acceso -Disminución de ventas de productos agrícolas por dificultad en transportarlos -Dificultad de movilización de moradores a otras comunidades -Riesgo de accidentes y pérdida de vidas humanas	-Coordinar con Instituciones y autoridades locales para mejorar calidad de vida -Construir y rehabilitar calles, carreteras, puentes, veredas, zarzos (puentes colgantes) y casetas de espera -Elaborar diagnóstico socioeconómico -Poner señales en vías de acceso	-Creación y fortalecimiento de comités locales comunitarios	-Personal técnico especializado (con estudios universitarios) para elaborar perfiles -MOP: construcción y rehabilitación de las vías de acceso -Autoridades locales: apoyo en promoción e inspección de los trabajos -Alcaldía: limpieza de las vías -ANAM: seguimiento y evaluación de estudios de impacto ambiental -Tránsito: señalización de las vías de acceso
3. Colegios en la subcuenca del río Chilibrillo sin capacidad para atender la demanda de enseñanza a nivel secundario	-Infraestructura insuficiente -Planes de estudios no responden a las necesidades de los estudiantes -Aumento de población estudiantil -Ausencia del transporte colectivo -Falta de equipo adecuado y moderno (biblioteca, internet, laboratorios)	-Emigración a otros colegios -Aumento de gastos familiares -Deserción escolar por problemas económicos	-Construir nuevos pabellones -Hacer oferta académica de acuerdo a la demanda estudiantil -Tener más profesores -Mejorar la vía de acceso al colegio -Establecer rutas internas al colegio	-Participación comunitaria en planes de estudios y programas de mejoramiento para el colegio -Concienciación de madres, padres e hijos sobre oferta académica -Gestión comunitaria para construir aulas	-MEDUCA -MEF -Presidencia de la República -Universidad de Panamá -MOP -Policía Nacional -IDAAN

Problema	Causa	Efecto	Soluciones	Apoyo de la Comunidad	Apoyo Externo
4. Escaso control y seguridad pública	-Ausencia de servicio de vigilancia pública -Falta de cumplimientos de normas y leyes que regulan el orden público	-Surgimiento de pandillas -Falta de credibilidad -Aumento de robos, asaltos, actos de violencia, venta y consumo de drogas -Muertes, asesinatos y secuestros -Inseguridad en la comunidad	-Establecer sub-estación en Villa Unida -Crear comité de apoyo comunitario sobre seguridad y vigilancia (Vecinos Vigilantes) -Cumplir la policía su rol haciendo rondas -Hacer vigilancia preventiva	-Organización de vecinos vigilantes -Capacitación sobre valores éticos, morales, sociales y culturales a través de asociaciones de padres de familia	-Policía Nacional: proyecto de "Policía en tu comunidad" -MINGOB: juzgados de menores, juzgados familiares -MIDES -MEDUCA
5. Deficiencia en el servicio de transporte público	-Mala distribución de los buses en diferentes horarios -vehículos en mal estado para brindar el servicio -Pasaje muy costoso -Falta de valores éticos y morales de los conductores	-Maltrato de los conductores a los pasajeros -Música vulgar y estridente -Regatas y altas velocidades -Tardanza en llegar al trabajo -Aumento de accidentes -Disminución de unidades de buses. -Más gastos para pobladores -Fomento de la violencia y traumas psicológicos a los usuarios -Daño moral, desatención y pérdidas en las paradas	-Aumentar buses -Mejorar supervisión y reglamentación del servicio de transporte público -Mantener los buses en buen estado -Bajar el costo del pasaje -Hacer cumplir las leyes en el transporte público -Contratar a conductores decentes y brindarles seminarios de relaciones humanas -Dar castigo severo a conductores irresponsables -Autorizar rutas internas	-Vigilancia y denuncia comunitaria -Cuidado de los buses por parte de los usuarios -Cortesía, honradez y educación con el conductor al pagar el pasaje	-ATTT: supervisión del cumplimiento de medidas de tránsito -Policía: castigo a responsables -Corregiduría: atención de denuncias ciudadanas con respecto a los conductores
6. Deficiencia en el suministro de agua potable en Altos de Villa Unida, Jalisco, Nuevo Progreso y San Vicente	-Tuberías de poca capacidad para lugares altos -Aumento de la población consumidora -Daño de las tuberías causa baja presión del agua -Mal uso del servicio de agua	-Conflictos entre dirigentes y organismos comunitarios -Apatía de la población en participar en actividades comunitarias	-Aumentar la capacidad de las tuberías -Concienciar sobre uso racional del agua -Reparar las tuberías (mantenimiento constante) -Legalizar el suministro y consumo de agua	-Organización apoyar buen servicio y uso del agua -Denuncia de irregularidades sobre el uso de agua e instalaciones -Actividades para solucionar problemas menores (pegamentos, pequeños tramos de tubos) -Pago de la tarifa del agua y estar al día	-IDAAN: supervisión de las instalaciones - -MINSA -Corregiduría: atención pronta de denuncias
7. Debilidad de las organizaciones comunitarias de base	-Falta de integración de los diferentes grupos organizados	-Deficiencias en la capacidad de gestión y	-Ejecutar un proyecto de fortalecimiento de OBC	-Reuniones mensuales de las OBC	-MINGOB: Dirección de Gobiernos Locales

Problema	Causa	Efecto	Soluciones	Apoyo de la Comunidad	Apoyo Externo
	<ul style="list-style-type: none"> en las comunidades -Estructuras jurídicas de algunas OBC desfasadas -Falta de capacitación de las OBCs en métodos actuales de organización, administración y desarrollo comunitario -Individualismo excesivo -Interés particular 	<ul style="list-style-type: none"> autogestión -Mala administración de recursos humanos de las OBC -Limitación en participar en proyectos de desarrollo comunitario -Pérdida de credibilidad de las OBC -Ausencia en la participación comunitaria 	<ul style="list-style-type: none"> -Actualizar normas jurídicas y reglamentar OBC 	<ul style="list-style-type: none"> -Reuniones s comunidades con funcionarios gubernamentales y agencias de cooperación 	<ul style="list-style-type: none"> -FIS -MIDES -MEF -Asamblea Legislativa -Municipio de Panamá
8. Desempleo	<ul style="list-style-type: none"> -Falta de oportunidades -Población económicamente activa sin educación completa -Falta de recursos económicos -Escasas empresas en el área 	<ul style="list-style-type: none"> -Aumento de la delincuencia -Aumento de consumo de sustancias tóxicas (drogas, licor, cigarrillos) -Problemas familiares -Pandillas 	<ul style="list-style-type: none"> -Apoyar a micro y medianas empresas -Crear centro de artesanos, manualidades y repostería -Establecer centro de formación técnica (informática, inglés) -Implementar política estatal para crear y fortalecer pequeñas y medianas empresas y crédito -Explotar área turística -Hacer ferias de trabajo y culturales -Hacer base de datos del personal del área para actuar como facilitadores -Buscar apoyo en INAFORP y AMPYME 	<ul style="list-style-type: none"> -Aprovechamiento o rehabilitación de infraestructura desocupada para convertirla en centros de capacitación -Uso de esas infraestructuras en horarios vespertinos y nocturnos como centros escolares y de capacitación a través de comités locales 	<ul style="list-style-type: none"> -MITRADEL: divulgación de vacantes en empresas -MICI: ferias de trabajo y empleo -IPAT: identificación y promoción de sitios turísticos, capacitación -Bancos nacionales e internacionales: acceso a crédito par crear y fortalecer micro y pequeñas empresas -MEDUCA -Lotería Nacional

Fuente: SONDEAR, Taller de Validación. 2006

1.11 *Priorización de problemas*

Este ejercicio se llevó a cabo en el marco del taller de validación el 12 de febrero del 2006.

Para ello se orientó a los delegados participantes acerca de la metodología y los criterios para hacer un análisis y priorización atendiendo a variables científicas y no sólo a una votación simplista (Anexo No. 2). Los ocho problemas principales identificados se clasificaron así:

a. Socio-ambientales

- Degradación ambiental de los ríos y las quebradas
- Falta de aceras y vías de acceso en mal estado
- Falta de capacidad de los colegios existentes para atender la demanda de enseñanza a nivel secundario
- Escaso control y seguridad pública
- Deficiencia en el servicio de transporte público
- Deficiencia en el suministro de agua potable en Altos de Villa Unida, Jalisco, Nuevo Progreso y San Vicente
- Desempleo

d. Socio-organizativos

- Debilidades de las organizaciones de base comunitaria

El Cuadro No. 20 presenta los resultados de la priorización.

Cuadro No. 20
Resultado del Ejercicio de Priorización de Problemas

Problema	Impacto	Urgencia	Costo	Total de puntos	Prioridad
	Puntos	Puntos	Puntos		
Degradación ambiental de los ríos y quebradas	54	54	47	155	1
Falta de aceras y vías de acceso en mal estado	38	57	48	143	2
Deficiencia en el servicio de transporte público	33	57	44	134	3
Ampliación del Centro de Salud	35	53	41	129	4
Desempleo	28	57	42	127	5
Falta de control y seguridad pública	33	55	38	126	6
Falta de capacidad de colegios para atender demanda de enseñanza a nivel secundario	32	56	37	125	7
Debilidad de las OBC	26	53	41	120	8
Deficiencia en el suministro de agua potable en Altos de Villa Unida, Nuevo Progreso, Jalisco y otros.	19	57	42	118	9

Fuente: SONDEAR, Resultados de la votación en el evento de Validación del Diagnóstico, 2006

1.12 Perfiles de proyectos priorizados

Para elaborar perfiles de proyecto se seleccionaron cuatro problemas de la matriz de análisis integral; cuatro grupos de delegados comunitarios, con apoyo del equipo técnico, trabajaron en los siguientes temas:

- Falta de calles y vías de acceso
- Poca capacidad del centro de salud de Chilibre para atender la demanda de la población
- Deficiencia en el servicio de transporte público
- Degradación ambiental de ríos y quebradas de la subcuenca del río Chilibrillo

El Anexo No. 5 incluye los perfiles, tal como fueron planteados por los delegados comunitarios.

PARTE C SITUACIÓN SOCIO-ORGANIZATIVA DEL TRAMO BAJO DE LA SUBCUENCA DEL RÍO CHILIBRILLO

Como resultado de las actividades de investigación se pudo establecer que las comunidades que pertenecen al tramo bajo de la subcuenca del río Chilibrillo tienen pocas OBC activas.

Para obtener información se aplicó una ficha de investigación a partir de la cual se elaboró un directorio de OBC (Anexo No. 4) y se obtuvieron los siguientes resultados:

1. *Identificación y descripción de la situación actual de actores comunitarios relevantes de la subcuenca del río Chilibrillo*

En el tramo bajo de la subcuenca del río Chilibrillo se identificó un total de catorce OBC y microempresas (Cuadro No. 21).

*Cuadro No. 21
Identificación y Clasificación de Actores Comunitarios*

Actores del Sector Comunitario	Actores del Sector Comercial - Productivo
Chilibrillo	
Junta local de Chilibrillo	Comité de finca agroforestal La Concha - Chilibrillo
Villa Unida	
Asociación de Padres de Familia Villa Unida Junta local Villa Unida No. 1 Consejo local de Villa Unida Sagrado Corazón de Jesús Grupo de Jóvenes Pon tu Pez Católico de Nuevo Progreso Adventista de Villa Unida del Séptimo Día Junta local de Nuevo Progreso de Chilibrillo	
Buenos Aires	
Junta local Las Palmitas Buenos Aires Comité de salud de Buenos Aires Iglesia evangélica bautista Buenos Aires Comité católico Buenos Aires Capilla Inmaculada Concepción Junta local Villa Linda Junta local Jalisco.	

Fuente: SONDEAR, Diagnóstico participativo y reconocimiento del áreas del proyecto. 2005

1.1 *Diagnóstico situacional de los actores sociales comunitarios identificados*

La situación de las organizaciones y grupos identificados en la subcuenca del río Chilibrillo es de gran fragilidad. Los tres grupos religiosos son los más activos, tienen infraestructuras y sus miembros participan, lo que puede deberse a la naturaleza y objetivos de sus acciones; tienen alguna capacidad de gestión y cuentan con respaldo social.

Los restantes once grupos, de algún modo relacionados con actividades para atender problemas comunitarios, son grupos informales, sin personería jurídica, no tienen local propio y tampoco reciben apoyo en términos de asistencia técnica, capacitación o respaldo financiero o económico.

El Cuadro No. 22 ofrece un perfil de esas instancias comunitarias.

Cuadro No. 22
Síntesis de la Situación de las Organizaciones de Base Comunitaria

Nombre de la Organización	Personería Jurídica		Local Propio	Valoración de la Comunidad	Experiencia Organizativa	Capacidad de Gestión	Personal Directivo	Fortalezas	Debilidades
	Si	No							
1. Asociación de Padres de Familia de Villa Unida		X	No	La comunidad no muestra interés por la asociación y hay problemas entre los miembros de la organización.	No	Buena	8	Interés en llevar hacia delante la escuela	Problemas dentro de la organización
2. Adventista de Villa Unidad del Séptimo Día		X	Si	Los moradores se quejan ya que dicen que hacen mucho ruido.	Si	Poca	4	-Cristo Jesús -Apoyo mutuo entre los hermanos	-Falta de recursos económicos -Falta de trabajo -Falta de disponibilidad de asistir a la iglesia
3. Consejo Local de Villa Unida Sagrado Corazón de Jesús		X	Si, en mal estado	La comunidad lo percibe como productivo ya que realiza obras y actividades sociales en pro de la juventud y la niñez.	Si	Buena	8	-Cada día están más organizados -Centro de formación	-Personas no quieren asumir responsabilidades
4. Junta Local Villa Unida No.1		X	Si	Este comité existe, pero solo trabaja por un sector, el IPHE.	Si	Poca	2	-Metas se cumplen	Problemas con miembros de la comunidad impiden realizar trabajos
5 Junta Local de Chilibrillo		X	No	La organización está pero no ha hecho nada por la comunidad.	No	Mala	7	-No se dio información	-No se dio información
6. Grupo De Jóvenes Pon tu Pez Católico de Nuevo Progreso		X	No	La comunidad lo percibe como un comité que le gusta trabajar y luchar en beneficio de la comunidad.	Si	Buena	2	-Jóvenes dispuestos a trabajar -Comunidad sin bodega y otros -Futuro en la niñez	-Dejamiento de la comunidad -Poco apoyo -Falta de responsabilidad
7. Junta Local Las Palmitas Buenos Aires		X	Si, en mala estado	El comité está organizado, pero no está trabajando por la comunidad.	No	Poca	6	Espíritu optimista de la señora Magdalena por seguir trabajando por la comunidad, aunque su organización no la respalda un 100%.	-Falta de cooperación de los moradores -Falta de responsabilidad de algunos miembros de la Junta Local (no trabajan)
8. Junta Local Villa Linda		X	No	La comunidad ha recibido beneficios (camino y calles) gestionados por esta Junta Local.	No	poca	6	-Visión de la junta para sacar a la comunidad adelante y mejorarla	-La falta de reuniones y análisis de problemas para unificar criterios y ponerse de acuerdo en lo que se quiere lograr

Nombre de la Organización	Personería Jurídica		Local Propio	Valoración de la Comunidad	Experiencia Organizativa	Capacidad de Gestión	Personal Directivo	Fortalezas	Debilidades
	Si	No							
9. Junta Local de Nuevo Progreso de Chilibrillo	X		Si, pero en mal estado	Este comité ha realizado actividades para mejoras dentro de la comunidad.	Si	Buena	3	-Apoyo de la Junta Comunal y la iglesia católica	-Falta de apoyo de la comunidad -Falta de interés y compromiso comunitario
10. Iglesia Evangélica Bautista Buenos Aires	X		Si	La comunidad percibe positivamente los beneficios de carácter social de la organización.	No	Poca	13	-Fe en Cristo - Trabajo en unión como hermanos	-Falta de recursos la debilitan
11. Comité de Salud de Buenos Aires		X	No	Este comité realiza constantemente actividades que benefician a la comunidad en lo concerniente a la salud.	No	Poca	6	-Ingresos generados por el centro benefician a la comunidad -Actividades económicas del comité contribuyen con el centro y la comunidad -Personal, aunque poco, brinda buen servicio de atención -Servicios a casi todos	-Falta de nombramientos -Insuficientes inspectores de saneamiento ambiental para disminuir riesgos -Falta de equipo apropiado
12. Comité Católico Buenos Aires Capilla Inmaculada Concepción		X	No	La comunidad considera que es una organización que ha trabajado y trabaja constantemente por obras que benefician al prójimo.	No	Mala	No hay datos	-Fe	-Cuando un pobre comete una falta, se le castiga; cuando es un rico el que lo hace, la autoridad no actúa de igual forma.
13. Junta Local Jalisco		X	SI	Los moradores ven a esta organización como importante porque trabaja por la comunidad constantemente.	No	Mala	4	-Ayuda y cooperación de los moradores y la junta comunal	-Falta de positivismo de uno o dos miembros al momento de realizar las actividades
14. Comité de Finca Agroforestal La Concha-Chilibrillo			Si	Brinda sustento a muchas familias.				-Miembros activos y trabajando unidos -Apoyo de ARI -Terreno	-Falta de recursos económicos de los miembros (por falta de trabajo) -Falta de apoyo de instituciones gubernamentales

Fuente: SONDEAR, Análisis de la ficha de Investigación No. 1., 2005

1.2 *Experiencia en la ejecución de proyectos*

Esta sección incluye una lista de iniciativas o proyectos identificados como parte de las experiencias de OBC en el tramo bajo de la subcuenca del río Chilibrillo.

Cabe destacar que sólo una indicó haber realizado alguna gestión local para atender una necesidad de la comunidad, así:

Cuadro No. 23
Experiencia en la Ejecución de Proyectos de las Organizaciones de Base Comunitaria

Organización o Grupo de Base Comunitaria	Proyectos Ejecutados
Asociación de Padres de Familia de Villa Unida	Recaudar fondos a través de bingos y rifas para brindar mantenimiento a la escuela; en ocasiones, coordinar y trabajar con MEDUCA

Fuente: SONDEAR. Análisis de la ficha de investigación No 1. 2005

1.2 *Identificación y clasificación de actores institucionales relevantes en el tramo bajo de la subcuenca del río Chilibrillo*

En el proceso de investigación se identificó a dos actores institucionales gubernamentales involucrados de manera directa en la gestión social del tramo bajo de la subcuenca del río Chilibrillo: la junta comunal y la corregiduría (Cuadro No. 24).

Ambas carecen de materiales, equipos y otros recursos necesarios para brindar los servicios básicos que la población demanda.

Ambas trabajan a nivel local y pertenecen al Municipio de Panamá

La Junta Comunal es dirigida por la HR Lourdes Romero.

La Corregiduría de Chilibre la atiende el señor Juan Antonio Murillo M.

El Anexo No. 4 presenta el resultado de la investigación.

Cuadro No. 24
Síntesis Situacional de los Actores Institucionales

Institución	Local	Personal	Fortalezas	Debilidades	Experiencia Proyectos Ejecutados
Corregiduría de Chilibre	Si	Juan Antonio Murillo M. <i>Corregidor</i> Una secretaria judicial Dos escribientes Un inspector Una recaudadora Una inspectora de aseo Una trabajadora manual	-Se atiende todo el corregimiento	-Falta de transporte -Falta de equipo de oficina adecuado -Poco personal -Falta capacitación para los empleados	No se indicó.
Junta Comunal de Chilibre	Si	Lourdes Romero <i>Honorable Representante</i> Liliana Moncada <i>Administradora</i> Mirian de Ughatti <i>Secretaria</i> Angelina Madrid <i>Contable</i> Isabel Castillo <i>Trabajadora Social</i> Mireya Soplada <i>Org. Comunitaria</i> Elena de Puga <i>Org. Comunitaria/ secretaria</i>	-No se indicó.	-No se indicó.	-Habilitación de calles en Don Bosco, María Eugenia, La Amistad, La Esmeralda, La Primavera, Holywood, San José, Calle Hogar Crea, El Sitio No. 2, Villa Tres Palma, Calle Loma del Olvido, Altos de Agua Bendita, Villa Unida, Jalisco Globo B -Reparación y acondicionamiento de canchas de juego y canchas deportivas en San Vicente, Villa Unida, Unión Veraguense, Chilibre Centro, María Eugenia, San Antonio, Calzada Larga, Agua Bendita y Jalisco

Fuente: SONDEAR, Ficha de investigación No. 3. 2006

PARTE D PROCESO DE ORGANIZACIÓN DEL COMITÉ LOCAL DEL TRAMO BAJO DE LA SUBCUENCA DEL RÍO CHILIBRILLO

Para definir el área de cobertura física del proyecto se siguió lo establecido en los términos de referencia donde se definen las áreas (subcuencas) a ser intervenidas por el proyecto para el proceso de estudio (diagnóstico socio-organizativo y ambiental) y la organización de los comités locales por tramos.

Como resultado del análisis en base a criterios de planificación hídrica (Anexo No. 1), se tomó como referencia variables como estructura física (topografía y altitud) y variaciones entre tramos con respecto a composición biofísica (curso del agua, temperatura, flora, fauna) y composición socioeconómica (población, demografía, actividades económicas, relaciones sociales, culturales, productivas), entre otras.

El proceso de organización del comité local del tramo bajo de la subcuenca del río Chilibrillo se concretó en el establecimiento de un comité local.

1. Selección de Delegados Comunitarios

El proceso de selección tuvo los siguientes resultados:

Cuadro No. 25
Participación en el Proceso de Selección de Delegados Comunitarios

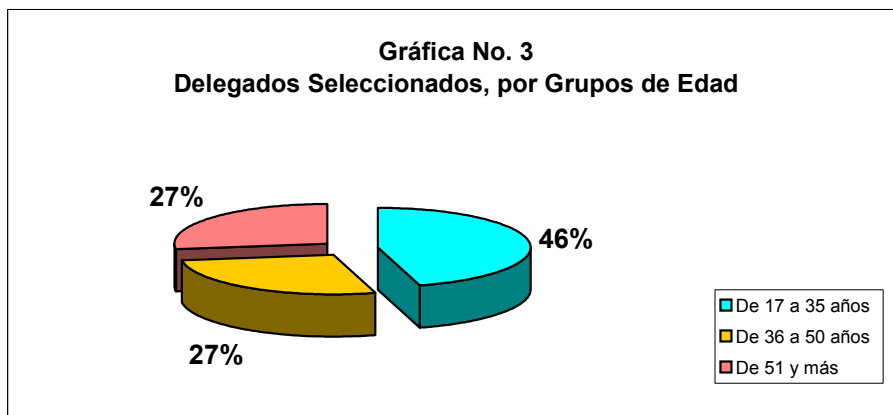
Comunidades	Fecha de Selección	No. de Participantes	No. Delegados Seleccionados
Chilibrillo	8 de enero de 2006	10	7
Buenos Aires		13	7
Villa Unida		23	9
Total		46	23

Fuente: SONDEAR, Ficha de investigación No. 3. 2006



Momento en que realizaba la selección de los delegados

La segmentación en base a edad es la siguiente: 46% tiene entre 17 y 35 años; 27% entre 36 y 50 años y 27% 51 y más años (Gráfica No. 3).



En cuanto a participación de delegados por género, once son hombres y doce son mujeres.



Delegados del tramo bajo de la subcuenca del río Chilibrillo

El Anexo No. 6 incluye el perfil de los delegados comunitarios y las necesidades de capacitación identificadas.

2. Selección de Delegados Principales y Suplentes del Tramo Bajo de la Subcuenca del río Chilibrillo

El proceso de organización del comité local se completó con la selección de los delegados comunitarios principales y suplentes el 18 de marzo de 2006, con base en la fórmula establecida para definir la cantidad de delegados correspondiente a esta subcuenca (Anexo No. 2).

La postulación para delegados principales y suplentes se hizo tomando en cuenta un perfil mínimo de características y cualidades (Anexo No. 2) que debían reunir los candidatos.

Las personas postuladas fueron Salustiano Morales, Ignacio Ochoa, Gilma Guerra, Serafina Gutiérrez, Luis Aguilar, Marta Gonzáles, Rogelio Vásquez, Jorge Torres y Gilma Alveo.

Como *delegados principales* se seleccionó a Ignacio Ochoa (cinco votos), Serafina Gutiérrez (cuatro votos), Salustiano Morales (tres votos) y Marta González (dos votos).

Como *delegados suplentes* se seleccionó a Gilma Alveo (dos votos), Jorge Torres (un voto), Gilma Guerra (un voto) y Luis Aguilar (un voto).

3. Selección del Nombre del Comité Local del Tramo Bajo de la Subcuenca del Río Chilibrillo

Una vez seleccionados los delegados principales y suplentes se procedió a escoger el nombre que identificará al comité local de la subcuenca del río Chilibrillo, con base en cuatro sugerencias: Desarrollo Ambiental Sostenible, Comité para Desarrollo Humano Sostenible, Riqueza Natura y Comité para la Preservación del Ambiente de la Subcuenca del río Chilibrillo.

El nombre seleccionado, con quince votos, fue “*Comité Local para el Desarrollo Humano Sostenible (CDHUS) del Tramo Bajo de la Subcuenca del Río Chilibrillo*”.

El Anexo No. 3 presenta información relevante y datos consolidados de la participación comunitaria en el proceso.

4. Sugerencias y Recomendaciones para la Continuidad del Proceso

Durante los talleres de diagnóstico participativo en la subcuenca del río Chilibrillo, los participantes hicieron las siguientes sugerencias y recomendaciones:

- Los talleres deben ser más cortos.
- Se debe continuar con el método de distribuir cartas de invitación mediante visitas domiciliarias.
- Una vez establecido el Comité Local, se debe establecer una comunicación continua y expedita con miembros de ACP y CICH.

- Luego de establecerse el Comité Local para el Desarrollo Humano Sostenible (CDHUS) del Tramo Bajo de la Subcuenca del Río Chilibrillo, se debe iniciar el proceso de fortalecimiento de sus miembros y otras organizaciones de base comunitaria.

Cabe destacar que este comité, desde que fuera constituido, ha estado gestionado una serie de actividades por iniciativa propia para fortalecerse y desarrollar actividades en pro del mejoramiento de la calidad ambiental del tramo bajo de la subcuenca del río Chilibrillo, lo que demuestra el nivel de motivación que tienen sus miembros por trabajar con su población y áreas vecinas.

Bibliografía Consultada

1. Autoridad del Canal de Panamá, Banco Interamericano de Desarrollo. Estrategia de desarrollo de la región occidental de la cuenca del canal de Panamá, cartilla informativa. Panamá. Junio de 2000. 30pp.
2. Autoridad del Canal de Panamá. Proceso de información, consulta y participación comunitaria e institucional, Bimestre III. José Agustín Espino, Luis José Azcárate. Panamá. Septiembre 28 de 2001.
3. Autoridad de la Región Interoceánica (ARI): Plan General de Uso, Conservación y Desarrollo del Área del Canal. Informe VI, Asentamientos Humanos no Controlados en el Área del Canal. Panamá, 31 de julio de 1996. pp. 9-22.
4. Autoridad Nacional del Ambiente. Tema ambiental relevante cuenca hidrográfica del canal de Panamá. José Agustín Espino. Panamá. Enero de 2004. 25pp.
5. Contraloría General de la República. Censos Nacionales de Población y Vivienda 13 de mayo de 1990, Volumen I. Panamá. Diciembre de 1991. 686pp.
6. Contraloría General de la República. Censos Nacionales de Población y Vivienda, resultados finales – total del país 14 de mayo de 2000, versión digital. Panamá. Junio de 2001.
7. Contraloría General de la República. Censos Nacionales de Población y Vivienda 14 de mayo de 2000, Volumen I – Tomo 2. Panamá. Diciembre de 2001. 194pp.
8. Contraloría General de la Republica. Censos Nacionales de Población y Vivienda 14 de mayo de 2000, Volumen I – Tomo 3. Panamá. Diciembre de 2001. 1,175pp.
9. Contraloría General de la República. Censos Nacionales de Población y Vivienda, resultados finales – total del país, 14 de mayo de 2000, Volumen II. Panamá. Junio de 2001. 525pp.
10. Dirección Nacional de Desarrollo Sostenible Rural, FAO y ONG. Hagamos perfiles de proyectos. Honduras. 19pp.
11. Freire, Paulo. 1978. La educación como práctica de la libertad, p.24. Siglo XXI. Editores, Buenos Aires.
12. Freire, Paulo. 1988. Pedagogía del oprimido. XIV edición, Buenos Aires: Siglo XXI Argentina Editores.
13. Geilfus, Frans. (2001). 80 herramientas para el desarrollo participativo. Diagnósticos, planificación, monitoreo, evaluación, Proyecto de Cooperación IICA/GTZ. Agricultura y recursos y desarrollo sostenible. Impreso en EDICPSA, San Salvador, El Salvador.

14. Hanssens Patrick. Reseña histórica de la parroquia “ La Santa Cruz” Chilibre. Chilibre, 2004-24 pp.
15. Heckadon Moreno, Stanley, Ibáñez Roberto y Richard Condict. La Cuenca del Canal: Deforestación, Contaminación y Urbanización. Proyecto de Monitoreo de la Cuenca de Panamá (PMCC). Sumario Ejecutivo del Informe Final. STRI/USAID/ANAM. 1999.
16. Instituto Nacional de Recursos Naturales Renovables. La Cuenca Hidrográfica del Canal de Panamá: Prioridades y Acciones Recomendadas. Volumen I, II. Panamá. 110pp, 320pp.
17. Lewin (1973), Action research and minority problems, pp. 201-216; y Conduct, knowledge and acceptance of newvalues, pp. 56-68.
18. Ministerio de Desarrollo Agropecuario. Programa de Manejo Sostenible de las Áreas Rurales de la Cuenca Hidrográfica del Canal de Panamá. Panamá. Julio de 2002. 34pp.
19. Ministerio de Economía y Finanzas: Consultoría para asistir al Congreso Emberá – Wounaán en la elaboración e implementación del Plan de Ordenamiento Territorial de la Comarca Emberá – Wounaán, Distrito de Cémaco, en el marco de lo establecido en la Carta Orgánica y los objetivos del Programa de Desarrollo Sostenible del Darién. Entidad ejecutora. Programa de Desarrollo Sostenible del Darién, 2002-2005.
20. Moser, H. 1978. La investigación acción nuevo paradigma en las ciencias sociales.
21. Perfil Básico y Plan de Acción Ambiental Comunitario, Corregimiento de Buena Vista, Distrito de Colón, Provincia de Colón. Junta Comunal y el Comité Gestor de Buena Vista. Panamá, julio 2000.
22. Programa de las Naciones Unidas para el Desarrollo (PNUD). Informe Nacional de Desarrollo Humano, 2000.
23. URS-Dames & Moore/IRG/GEA. Recopilación y Presentación de Datos Socio Económicos de la Región Occidental de la Cuenca del Canal de Panamá, informe de progreso No. 10. Panamá. Diciembre de 2001. 2-10pp.
24. Workman, Sarah, PhD. Revisión de las actividades agroforestales en la cuenca hidrográfica del canal de Panamá, informe final. Panamá. 99pp.



Anexos

Anexo No. 1
Criterios para la Definición
de los Tramos

Proyecto “Establecimiento y Fortalecimiento de Comités Locales por Subcuenca en la Cuenca Hidrográfica del Canal de Panamá”

Fondo para la Conservación y Recuperación de la Cuenca Hidrográfica del Canal de Panamá

Componente de Establecimiento de Comités Locales

Criterios para la Definición de los Tramos en la ROR

Marco Teórico de Cuenca Hidrográfica

Una cuenca hidrográfica es una zona delimitada topográficamente por los puntos más altos o divisorios de agua que drenan mediante un sistema fluvial, es decir, la superficie total que drena sus aguas hacia un curso de agua principal.

Una cuenca hidrográfica es una unidad hidrológica que ha sido descrita y utilizada como unidad físico-biológica y también, en muchas ocasiones, como una unidad socioeconómica y política para la planificación y el ordenamiento de los recursos naturales que componen la cuenca.

Las cuencas hidrográficas pueden estar habitadas por personas y/o en otros casos pueden ser visitadas con frecuencia por personas, lo que afecta las condiciones naturales de la cuenca.

Las cuencas hidrográficas pueden ser tipificadas según su ubicación y cobertura en cuenca, subcuenca y microcuenca; es decir, dentro de una cuenca puede haber un número significativo de subcuencas y, dentro de éstas, microcuencas con superficies más pequeñas que las anteriores.

Las cuencas hidrográficas pueden dividirse según su composición en *cuenca baja* (tramo bajo), *cuenca media* (tramo medio) y *cuenca alta* (tramo alto), de acuerdo a su estructura física (topografía y a su altitud).

Se puede apreciar variaciones entre sus tramos con respecto a su composición biofísica (curso del agua, temperatura, flora, fauna) y socioeconómica (población, demografía, actividades económicas, relaciones sociales, culturales, productivas), entre otras.

Metodología para la Identificación de las Comunidades

La metodología consiste en la ilustración gráfica que, por medio de mapas, se hizo para ubicar el área de cobertura del *Proyecto de Establecimiento y Fortalecimiento de Comités Locales por Subcuencas en la Cuenca Hidrográfica del Canal de Panamá*, lo que facilita identificar las comunidades que conforman las subcuencas para insertarlas en el proceso de reconocimiento e inducción del proyecto.

La identificación de las comunidades se hizo tomando en cuenta su ubicación con respecto a los límites de las subcuencas y, en los casos en que estuvieran fuera de los límites, su relación socioambiental, organizativa y política, luego de un profundo reconocimiento de las áreas de interés para incluirlas técnicamente en el proyecto por su afinidad con la subcuenca.

Aquellas comunidades con mayor número de población están subdivididas en sectores conformados por barrios, barriadas y parte de poblados; esto es frecuente en los casos de las subcuencas de los ríos Chilibre, Chilibrillo y Limón.

La gestión se orienta a iniciar el trabajo en las comunidades y sitios poblados de las subcuencas y, en casos de alto número de población, en sectores de comunidades.

Luego, se agrupan las comunidades de cada tramo de las subcuencas para continuar desarrollando las gestiones del proyecto y, finalmente, se realizan gestiones a nivel de las subcuencas y a nivel de la región oriental de la cuenca hidrográfica del canal de Panamá.

Algunos de los insumos importantes para establecer los tramos fueron estadísticas de la Contraloría General de la República (Censo de Población y Vivienda 2000), mapas censales, mapas topográficos y reconocimiento físico de área.

Las etapas que incluyeron esta definición fueron las siguientes:

1. *Durante la fase de propuesta*

- Revisión de mapas y estadísticas
- Establecimiento de tramos

2. *Durante la ejecución del componente*

- Reconocimiento físico de área
- Revisión del mapa topográfico para establecer la cobertura y los límites de cada subcuenca
- Reconocimiento físico (con moradores y autoridades claves)
- Revisión y ajustes de cuenca alta, media y bajo (tramos) con información de censos nacionales (2000) mapas topográficos, de población y vivienda y otros provistos por CICH

Referencia bibliográfica: SHENG, T.C., 1992-Manual de campo para la ordenación de cuencas hidrográficas: Estudio y Planificación de cuencas hidrográficas.



Anexo No. 2 Metodología del Proceso

Metodología Utilizada para la Ejecución del Proceso de Investigación Participativa y Establecimiento de los Comités Locales

A. Descripción de las Fases y Actividades

1. Primera Fase: Promoción del proyecto

1.1. Consulta, Investigación y Reconocimiento del Area

Se inicia la etapa de investigación partiendo de una revisión y consulta detalladas de la bibliografía disponible en ACP, SONDEAR, Contraloría General de la República, instituciones del Gobierno Central y descentralizadas, PNUD, UNICEF y universidades que dictan carreras afines con el tema del proyecto, así como en internet, tanto de carácter general como específica por área, para identificar documentos que permitan recopilar información secundaria existente, incluyendo revisión de mapas que localizan el área de estudio del proyecto.

- a) Identificación y clasificación de actores - establecimiento de contactos e invitaciones a reuniones de promoción del proyecto

Esta etapa consistió en planificar, organizar y realizar visitas a las comunidades identificadas de acuerdo con criterios de planificación hídrica (cuenca, subcuenca y, preferiblemente, por tramos) para establecer contacto inicial con sus miembros, brindar detalles del componente del proyecto, distribuir folletos informativos elaborados, identificar a líderes de la comunidad y autoridades locales por criterios político-administrativos e invitarlos a participar en las reuniones comunitarias por tramo, preferiblemente, para la promoción del proyecto.

Para realizar esta actividad se tomó en cuenta las características de las comunidades en el área de incidencia con base en criterios como población, dispersión, actividades productivas, acceso y vías de comunicación y disponibilidad de los habitantes para realizar los eventos (días de semana, fines de semana o por las noches) para lograr la mayor participación posible de los actores identificados en la comunidad.

Siendo esta un área con una alta densidad de población, los contactos para identificar actores e incorporarlos a las actividades se hicieron a través de los grupos organizados formales e informales identificados; estas áreas son habitualmente "dormitorios", porque la mayoría de sus residentes sale a trabajar a sitios circunvecinos y no se le puede convocar en una sola reunión; se debe prever la necesidad de realizar más eventos para obtener mayor representatividad en las reuniones comunitarias para promover el proyecto; será necesario realizar talleres con grupos focales como organizaciones de productores, transportistas, comerciantes, autoridades locales, etc.

- **Promoción y divulgación**
La promoción y divulgación del proyecto se hizo a través de una reunión, que contempló el desarrollo de una agenda de trabajo en unas tres horas, dirigida por los promotores del proyecto, bajo la coordinación del responsable de la subcuenca respectiva. La agenda modelo se puede revisar en la parte final de este anexo.

- b. **Caracterización socioeconómica de las comunidades**
Para la caracterización socioeconómica de las comunidades se recurrirá a estudios, diagnósticos, estadísticas y otros documentos existentes con información secundaria disponible en la Contraloría General de la República, ACP, instituciones de gobierno y descentralizadas, que será recopilada y complementada por el personal asignado al proyecto, que hará un reconocimiento del área y recogerá información primaria en las comunidades sobre aspectos sociales, ambientales económicos y demográficos. Para ello, además de realizar entrevistas durante las visitas domiciliarias a informantes y actores claves, se hará uso de instrumentos de investigación diseñados para este propósito (fichas o cuestionarios).

2. Segunda Fase: Diagnóstico Socio-Ambiental y Organizativo

Tanto en las áreas rurales como en aquellas comunidades de las subcuencas que tienen un perfil suburbano o urbano marginal, se utilizarán uno o varios métodos de consulta y se aplicarán y adaptarán herramientas usuales de los diagnósticos participativos, lo que permitirá a los participantes identificar problemas socio-ambientales y organizativos existentes en el área, clasificarlos, priorizarlos, analizar sus relaciones de causa/efecto, identificar posibles soluciones (medios/fines) y definir responsables en la ejecución de estas soluciones.

1.1 Métodos de consulta

Los métodos de consulta serán talleres con representantes de organizaciones de base comunitaria, talleres con grupos focales y entrevistas, para garantizar una mayor representatividad de las comunidades cuando se realice el diagnóstico participativo. La aplicación de estos métodos permite triangular la información, que no es más que realizar la misma pregunta a diferentes actores, comparar respuestas, buscar coincidencias e investigar diferencias.

a. Talleres de diagnóstico participativo y selección de delegados comunitarios

- *Técnicas*

Mediante esta dinámica participativa es factible inducir a los participantes a identificar, caracterizar y analizar los problemas presentes en el ámbito de su propia experiencia, ya sea como partes involucradas o como observadores, mediadores o negociadores, etc.

Los talleres se deben realizar con diversos participantes, en su mayoría personas con características de liderazgo, organizadas en OBC, ONG, OG u otro tipo de asociación; sin embargo, es importante destacar que la metodología requiere de un grupo heterogéneo, lo cual permite incluir todo tipo de personas, con o sin las características antes mencionadas.

La metodología es una combinación teórico-práctica. Inicialmente se hace una introducción para que los participantes se familiaricen con los medios didácticos (tarjetas, marcadores, pizarra, papelógrafo), y se los lleva desde una forma general de percepción hasta una particular para que puedan clasificar la información.

Este método se caracteriza por la activa participación de todos los integrantes del taller, la visualización de ideas en tarjetas, el trabajo en plenaria y en grupo y la definición y decisión por consenso de todas las ideas que se producen durante el desarrollo del trabajo.

Mediante este proceso de investigación, procesamiento y ordenamiento de información se genera un intercambio de experiencias en cuanto al planteamiento de diversos puntos de vista de una misma situación, y de esta forma se identifican factores que limitan o contribuyen al desarrollo de la comunidad.

Para realizar los talleres se utilizarán como herramientas mapas censales preparados por los responsables de cada subcuenca y los promotores, de modo que los participantes puedan identificar recursos naturales, infraestructura comunitaria, problemas sociales, actividades económicas y productivas, conflictos ambientales y áreas de deterioro ambiental.

Con esta información los responsables de subcuencas prepararán un cuadro para identificar problemas ambientales, sus causas, sus efectos, sus posibles soluciones y para identificar responsables.

- *Selección de delegados comunitarios*

Definición

Son delegados comunitarios las personas seleccionadas por la comunidad para que la representen en los comités locales; pueden ser parte de las organizaciones de base comunitaria tradicionales formales o informales existentes (juntas administradoras de agua, comités de salud, delegados de la palabra, comités de deporte, clubes de padre de familia, organizaciones de productores, juntas locales, organizaciones campesinas, grupos de amas de casa, delegados de las mesas de trabajo, comités de agua, entre otros).

Escogencia de los representantes de los comités locales

La escogencia de los representantes de los comités locales es facilitada por SONDEAR al finalizar cada taller comunitario de diagnóstico participativo por tramo en cada una de las subcuencas seleccionadas por el proyecto.

Para los fines de este proyecto, los representantes escogidos por la comunidad serán conocidos como delegados comunitarios.

Los participantes de cada comunidad en los talleres comunitarios de diagnóstico participativo propondrán el nombre de personas presentes en el taller que desean que los represente en los comités locales por tramo; para ello tomarán en cuenta el perfil facilitado por SONDEAR que deben llenar las personas que se proponga para conformar el comité local.

Las decisiones para la selección de los delegados comunitarios al comité local se tomarán por consenso entre los participantes al taller; de no existir acuerdo, se asumirá la decisión de la mayoría.

Los criterios para la conformación de los comités locales son iguales para todas las subcuencas, considerando, de hecho, las particularidades que se presentan en campo.

(SONDEAR facilitará la escogencia de los delegados comunitarios para que ésta se realice en proporción directa a la población de las comunidades presentes en el taller, utilizando la siguiente fórmula:

$$D = (P_i / P_t) * X_i;$$

Donde

D = Delegados seleccionados

P_i = Población de la comunidad (mayores de 18 años)

P_t = Población total del tramo (mayores de 18 años)

X_i = Total de participantes presentes en los talleres para la selección de delegados (mayores de 18 años).

- *Establecimiento de los comités locales por tramo y/o subtramo - establecimiento y funcionamiento de los comités locales*

Definición de comités locales

Los comités locales son formas de organización de la comunidad, constituidos por representantes comunitarios y grupos organizados que se unen con el objeto de participar activamente en la solución de problemas comunitarios y que se constituyen, a su vez, en instancias de coordinación donde los habitantes de la comunidad tienen un espacio de participación.

También pueden formar parte de los comités locales las autoridades locales, así como integrantes de comités de salud, delegados de la palabra, comités de deporte, clubes de padre de familia, organizaciones de productores, juntas locales, organizaciones campesinas, grupos de amas de casa, delegados de las mesas de trabajo, comités de agua, entre otros.

Para la región oriental (ROR) de la cuenca hidrográfica del canal de Panamá (CHCP), se establecerán dieciséis (16) comités locales por tramo y/o subtramo.

Los delegados comunitarios, debidamente seleccionados en los talleres comunitarios de diagnóstico participativos, se constituyen automáticamente en el comité local del tramo y/o subtramo de la subcuenca respectiva.

SONDEAR facilitará el proceso de selección de los directivos (principal y suplente) de los comités locales por tramo, con los delegados comunitarios, en el taller de validación del diagnóstico participativo socio-ambiental y socio-organizativo del tramo.

La elección de los directivos, principal(es) y suplente(s) de los comités locales por tramo y/o subtramo se realizará con base en el tamaño de la población total del tramo y/o sub

tramo, para guardar la equidad de participación entre las comunidades.

Cuadro No. 1
Elección de Directivos por Tramo, según el Tamaño de la Población

Población total del tramo	Principal	Suplente
Hasta 500 habitantes	1	1
De 501 hasta 3,000	2	2
De 3,001 hasta 6,000	3	3
Más de 6, 000	4	4

1.2 Establecimiento del Comité Local de la Subcuenca

Para la región oriental de la cuenca hidrográfica del canal de Panamá se establecerán siete (7) comités locales por subcuenca, a saber, Chilibre, Chilibrillo, Agua Sucia, Gatún, Boquerón, Pequení y Limón.

El comité local de la subcuenca estará formado por todos los delegados comunitarios de las comunidades que conforman la subcuenca respectiva.

La elección de los directivos, principal(es) y suplente(s), de los comités locales por subcuenca se realizará con base en el tamaño de la población total de la subcuenca, para guardar la equidad en la participación de las mismas.

Cuadro No. 2
Elección de los Directivos por Subcuenca, según el Tamaño de la Población

Población total de la subcuenca	Principal	Suplente
Hasta 500 habitantes	1	1
De 501 hasta 3,000	2	2
De 3,001 hasta 10,000	3	3
Más de 10, 000	4	4

3. Tercera Fase - Talleres de Validación

Denominación

“Taller de validación de los resultados del diagnóstico participativo
»1 .

Duración

La duración aproximada prevista será de dos (2) días y 16 horas.

Objetivo

Presentar a los participantes el resultado del diagnóstico participativo en el tramo de su competencia, para validar y completar el diagnóstico participativo y el proceso de investigación participativa.

Resultados

- Validación del diagnóstico con los aportes de los participantes.
- Elaboración de matriz de análisis integral de problemas
- Priorización de problemas de acuerdo a criterios técnicos
- Elaboración participativa de perfiles de proyectos
- Selección del nombre del Comité Local y número de delegados principales y suplentes ante la CCC (consensuado entre los delegados)

Metodología

Día 1

Primera Parte – presentación y validación del diagnóstico

Tiempo estimado – 2 horas máximo

- Se introduce el concepto validación – validar “dar fuerza o firmeza a los resultados del diagnóstico socio-ambiental y organizativo, hacerlo válido, corroborar).
- Se presenta un análisis (síntesis) de los resultados de acuerdo a las variables socioeconómicas y ambientales relevantes a partir de cuadros, gráficas y conceptos concisos, así:
 - Recursos naturales
 - Infraestructura comunitaria
 - Problemas sociales
 - Actividades económicas y productivas
 - Problemas (socioeconómicos, organizativos y ambientales del tramo en referencia)
- Se solicita a los participantes que en cada una de las variables o criterios presentados hagan sus aportes (reafirmen o ajusten) de manera muy concreta, sin repetir lo enunciado por otros participantes.

¹ El comité local deberá seleccionar un nombre que los identifique y diferencie con el resto de estos grupos en la cuenca del Canal de Panamá.

- Uno de los promotores recoge los aspectos fundamentales que serán plasmados en el diagnóstico.

Segunda Parte – Presentación y validación de la matriz de análisis integral
Tiempo estimado – 2 horas máximo

Se presenta el cuadro o la lista de los problemas identificados como resultado de los talleres de diagnóstico participativos y se procede a su clasificación atendiendo el siguiente orden: ²

- Elaborar la *matriz de problemas*, identificando las *causas* u orígenes de los mismos
- Completar la *matriz de análisis integral*, incorporando posibles *soluciones* e identificando responsables

Esta actividad se hace conformando grupos de trabajo, cuyo número dependerá del total de participantes y de la disponibilidad de personal para facilitar y orientar a los grupos, siguiendo la siguiente orientación:

- Presentación y explicación, a partir de una charla dialogada breve, de cada uno de los elementos de la matriz de análisis integral
- Estructuración de los grupos de manera aleatoria
- Asignación de roles a los miembros del grupo (relator, redactor, etc.)
- Provisión de recursos para elaborar las ayudas didácticas para presentación en plenaria
- Distribución de los problemas identificados para que sean analizados por cada grupo (usando el cuadro matriz de análisis integral)
- Ejecución del trabajo en cada grupo
- Presentación en plenaria de los resultados de cada grupo (incluye preguntas, ampliaciones y respuestas entre participantes)
- Reforzamiento del aprendizaje

² Se deberá ajustar dependiendo si se ha logrado avanzar o no en la elaboración de la matriz como una última etapa del Dx participativo

Tercera Parte – Priorización de problemas
Tiempo estimado – 2.5 horas máximo

Para efectuar la *priorización* de los problemas se propone los siguientes pasos:

- Explicar a los participantes que, con base en los problemas identificados durante el taller de diagnóstico participativo, se hará el ejercicio de priorizarlos, determinando, cuáles son los más importantes para el tramo y/o subcuenca; no obstante, no excluye la posibilidad de que se puedan enfrentar de manera simultánea o por autogestión; es decir, no implica que el orden de prioridades sea el orden en atención a los problemas. Este ejercicio se puede realizar por sector, por ejemplo, infraestructura comunitaria, actividades económicas y productivas, salud, educación, etc.³
- Exponer, explicar y consensuar con los participantes las variables que se propone utilizar y los criterios de evaluación para la priorización de los problemas; estas variables *impacto*, *urgencia* y *costo*.
- Establecer criterios para medir el peso que se asignará a cada una de las variable identificadas; estos valores pueden establecerse en diferentes rangos, 1 a 3 ó 1 a 5; preferiblemente no más de 5.
 - *IMPACTO* - analiza la cobertura del problema; a mayor extensión del impacto, se ponderará con un mayor valor absoluto, así:
 - Por subcuenca: 3
 - Por tramo: 2
 - Por comunidad: 1
 - *URGENCIA* - se refiere a la lentitud o rapidez en que se desea resolver el problema existente; así, esta variable se puede valorar dependiendo de la necesidad de tiempo, así:
 - De manera inmediata: 3
 - A mediano plazo: 2
 - A largo plazo: 1

³ Este paso se hará sólo si esta fase no se ha hecho en la etapa de Diagnóstico.

- **COSTO** - se refiere al costo necesario para resolver el problema identificado y se puede valorar así:
 - Costo mayor: la comunidad puede requerir de mayor ayuda externa; se asigna un valor de 3.
 - Costo medio: la solución puede darse con una combinación de apoyo local y externo; se asigna un valor de 2.
 - Costo menor: la comunidad no requiere de ayuda externa; se asigna un valor de 1.
- Para cada uno de los problemas identificados se revisan los criterios y se coloca una puntuación a cada problema.
- Una vez completada la matriz, se suman las puntuaciones para priorizar los problemas.
- La selección de la importancia de cada uno de los problemas identificados se hace tomando en cuenta el mayor valor absoluto obtenido en el análisis.

Ejemplo:

1. Variables
 - a. IMPACTO
 - b. COSTO
 - c. URGENCIA
2. Rango establecido: 0 – 3

PROBLEMA	PONDERACIÓN			
	Impacto	Costo	Urgencia	Total
Contaminación de las aguas por la cría de cerdos	1	1	2	4
Altos niveles de deforestación en el sector, por la instalación de nuevas urbanizaciones	3	2	3	8
Uso indiscriminado de agroquímicos	2	3	1	6

Día 2

Cuarta Fase - elaboración participativa de perfiles de proyectos *Tiempo Estimado – 4 horas a 8 horas*

Una vez superada la etapa de la matriz de análisis Integral se pasa a la etapa de elaboración de perfiles de proyectos. Para ello se sigue el siguiente procedimiento:

- Presentación, a partir de una charla dialogada, de los diferentes componentes de un perfil de proyecto
- Organización de grupos de trabajo
- Asignación de las responsabilidades a cada grupo y desarrollo de las tareas asignadas:
 - Asignación de un problema priorizado a cada grupo (énfasis en aspectos ambientales o socio-organizativos) para que ejercite el proceso explicado
 - Presentación en plenaria
 - Reforzamiento del aprendizaje

Quinta Fase – Selección del nombre del Comité Local y número de delegados principales y suplentes de la subcuenca

- Se solicita a los participantes sugerir nombres
- Se lleva a cabo una votación para la selección de principales y suplentes

4. Cuarte Fase - Evento de Devolución del Diagnóstico y Establecimiento del Comité Local

Para cumplir con los términos de referencia, una vez culminados los talleres de diagnósticos participativos, se propone realizar jornadas o eventos bajo la metodología de taller, cuya duración estimada es de un día (8 horas), que deberá realizarse en días (fines de semana) diferentes y donde participarán los delegados comunitarios seleccionados del tramo o subtramo correspondiente en cada caso.

Este esquema involucra las actividades relativas a la devolución del diagnóstico participativo y el establecimiento formal de los comités locales por tramo y subcuenca.

Denominación

Este espacio se denomina “Taller de instalación o establecimiento del Comité Local del Tramo ---- o Subcuenca----“

Objetivo

Facilitar un espacio para la formalización, por parte de la CICH – ACP, de la fase de establecimiento o instalación de los comités locales, de acuerdo a la estructura propuesta de segmentación de tramos en la ROR.

Resultados Esperados

- Devolución del documento de diagnóstico a la comunidad
- Establecimiento formal de los comités locales por tramo / subcuenca (por parte de CICH – ACP)
- Delegados orientados sobre sus deberes y responsabilidades y su función dentro de la estructura de los CL y la CCC.
- Delegados principales y suplentes por subcuenca seleccionados para integrarse a la CCC

Actividades Propuestas

- Presentación de antecedentes del proyecto, alcance de la intervención y proyecciones incluyendo responsabilidades y funciones de los delegados en el CL y CCC (CICH – ACP)
- Entrega del diagnóstico a los delegados
- Entrega de certificados de participación a los delegados
- Selección de los delegados principales y suplentes
- Instalación formal del comité local o de subcuenca

Modelos de Agendas Utilizadas en los Diferentes Eventos

SOCIEDAD NACIONAL PARA EL DESARROLLO DE EMPRESAS Y ÁREAS RURALES (SONDEAR)

PROYECTO: ESTABLECIMIENTO Y FORTALECIMIENTO DE COMITÉS LOCALES POR SUBCUENCA EN LA CUENCA HIDROGRÁFICA DEL CANAL DE PANAMÁ.

AGENDA DEL DÍA

- Bienvenida
 - Invocación religiosa
 - Presentación del equipo de trabajo y de los participantes
 - Metodología del evento

- Presentación del proyecto
 - Objetivos
 - Metas
 - Alcances
 - Importancia de la participación de los actores

- Identificación de actores claves
 - Organizaciones de base comunitaria
 - Autoridades locales
 - Organizaciones no gubernamentales
 - Líderes comunitarios
 - Nivel de representatividad de los actores
 - Comercio / sectores productivos

- Flujo para el establecimiento de los comités locales por subcuenca
 - Orientación para criterios de selección de delegados comunitarios

- Elección de la fecha para la selección

- Clausura

- Refrigerio

SOCIEDAD NACIONAL PARA EL DESARROLLO DE EMPRESAS Y ÁREAS RURALES (SONDEAR)

PROYECTO: ESTABLECIMIENTO Y FORTALECIMIENTO DE COMITÉS
LOCALES POR SUBCUENCA EN LA CUENCA HIDROGRÁFICA
DEL CANAL DE PANAMÁ.

AGENDA DE LA REUNIÓN

Fase: Diagnóstico participativo y selección de delegados

Fecha: _____

Primera Fase: 9:30 –11:00

1. *Bienvenida*
 - Invocación religiosa
 - Presentación del equipo de trabajo y de los participantes
 - Metodología del evento

2. *Presentación del proyecto*
 - a. Antecedentes
 - Qué es SONDEAR
 - Entidades relacionadas (fuentes de financiamiento – Fundación NATURA –CICH- ACP)
 - Importancia de la cuenca hidrográfica del canal de Panamá
 - Fondo para la recuperación y conservación de la CHCP
 - Visión y misión

 - b. Objetivos del proyecto
 - Generales
 - Específicos

 - c. Área de cobertura del proyecto
 - Región occidental de la cuenca (ROCC)
 - Región oriental de la cuenca (ROR)
 - Subcuencas involucradas en la ROR
 - Comunidades identificadas en la subcuenca de interés

 - d. Componentes del proyecto
 - Fortalecimiento de comités locales
 - Establecimiento de comités locales
 - Proceso de planificación para la organización de la CHCP (definición de tramos, qué es una cuenca hidrográfica, características socioeconómicas, ambientales, demográficas, culturales, etc.)
 - Metodología para el establecimiento de comités locales

Segunda Fase: 11:00–3:00

3. *Ejecución del diagnóstico participativo comunitario*
 - Metodología de trabajo
 - Definición de trabajos en grupo – herramientas
 - Presentación y validación de resultados
 - Identificación y priorización de problemas y necesidades

Tercera Fase: 3:15–4:15

4. *Selección de delegados*
 - Criterios para seleccionar a los delegados
 - Objetivo de los comités locales
 - Responsabilidades de los delegados y suplentes

Cuarta Fase: 4:15–5:15

5. *Conclusiones*
6. *Evaluación de resultados*
7. *Clausura*

**SOCIEDAD NACIONAL PARA EL DESARROLLO DE EMPRESAS Y ÁREAS RURALES
(SONDEAR)**

**PROYECTO “ESTABLECIMIENTO Y FORTALECIMIENTO DE COMITÉS LOCALES
POR SUBCUENCA EN LA CUENCA HIDROGÁFICA DEL CANAL DE
PANAMÁ”**

AGENDA

Evento

Taller de validación del diagnóstico participativo socio-ambiental y organizativo y establecimiento de comités locales en el tramo medio de la subcuenca Boquerón.

Fecha

15 de febrero de 2006

Primera fase: 10:00–11:00

1. *Recepción de participantes*
 - Aplicación de fichas para detectar necesidades de fortalecimiento para los comités locales
2. *Bienvenida*
 - Invocación religiosa
 - Presentación de participantes
 - Objetivos y metodología del evento
3. *Estado de avance del proyecto*

Segunda fase: 11:00–12:30

4. *Validación del diagnóstico participativo*

Almuerzo

Tercera fase: 1:30–3:30

5. *Validación de la matriz de análisis integral*
 - Clasificación de problemas
 - Priorización de problemas
 - Matriz de análisis integral
6. *Establecimiento de los comités locales por subtramo*
 - Objetivos del comité local
 - Funciones de los delegados y del comité local

Cuarta fase: 3:30–5:00

7. *Sugerencias de los participantes con relación a la continuidad del proceso*
8. *Establecimiento del cronograma de trabajo para la elaboración de perfiles de proyectos*
9. *Conclusiones*
10. *Clausura*

**CRITERIOS DE ORIENTACIÓN A LA COMUNIDAD
PARA LA SELECCIÓN DE LOS DELEGADOS Y SUPLENTES
PARA LOS COMITÉS LOCALES POR SUBCUENCAS**

1. Debe tener la voluntad de trabajar por su comunidad.
2. Debe ser responsable y honesta ante los compromisos adquiridos.
3. Debe tener vocación de liderazgo.
4. No debe utilizar su posición para alcanzar fines político-partidistas, personales o de beneficio grupal exclusivamente.
5. Preferiblemente, debe tener facilidad de expresión oral y/o escrita y manejar las cuatro operaciones matemáticas básicas (suma, resta, multiplicación y división)
6. Debe residir permanentemente dentro de la subcuenca y específicamente en la comunidad que representa.
7. Debe tener buenas relaciones interpersonales



Anexo No. 3
Información de Participación del Proceso

*Cuadro No. 1
Participación Comunitaria en las Diferentes Etapas de Ejecución del Proyecto*

Comunidades Identificadas	Población Mayor de 18 años (Censo 2000)	Total de la Participación Comunitaria	Reuniones de Inducción y Promoción del Proyecto	Talleres de Diagnóstico Participativo y Selección de Delegados Comunitarios	Talleres de Validación del Diagnóstico Participativos y Selección de Delegados (principales y suplentes)	Representatividad de la Población en las Diferentes Etapas del Proyecto (%)
Total	5705	284	178	70	46	16.6
Chilibrillo	940	72	49	16	10	7.6
Villa Unida	2300	141	88	37	23	6.1
Buenos Aires	2465	71	41	17	13	2.9

Fuente: SONDEAR, 2006. Datos de participación en las diferentes etapas del proyecto.

Nota: el total de participación comunitaria fue obtenida en base a la consistencia en la participación en las diferentes etapas de ejecución del proyecto.

Cuadro No. 2
Datos de Participación e Integración del Comité Local

Subcuenca/ Comité Local (1)	Comunidades en la Subcuenca (2)	Comunidades Involucradas en el Proceso (3)	Cantidad de Viviendas (Censo 2000) (4)	Población (Censo 2000) (5)	Población por Comunidad (Revisado) (6)	Hombres (Censo 2000) (7)	Mujeres (Censo 2000) (8)	Población de 18 años y más (Censo 2000) (9)	N° de Participantes en la Convocatoria para la Selección de Delegados Comunitarios, (mayores de 18 años)				Porcentaje de Participación en la Selección de los Delegados Comunitarios (%) (13/9 X 100) (14)
									Hombres (10)	Mujeres (11)	Jóvenes (hasta 35 años) (12)	Total de Participantes (13)	
Chilibrillo	Chilibrillo, Villa Unida, Buenos Aires	Chilibrillo	392	1592		781	811	940	10	3	3	16	1.7
		Villa Unida	928	3928		2003	1925	2300	15	20	2	37	1.6
		Buenos Aires	1241	4931		2466	2465	2939	7	10	0	17	0.6
Total			2561	10451		5250	5201	6179	32	33	5	70	3.9

Observaciones: La población por comunidad revisado fue validada en visitas de reconocimiento en cada vivienda.
S/D sin datos, esta información sólo se recogía en áreas rurales con escasa población.

Anexo No. 4
Instancias Involucradas en el Tramo Bajo de
la Subcuenca del Río Chilibrillo

Contenido

	No Página
Anexo No. 4 A-Organizaciones de Base Comunitaria	3
• Junta Administradora de Acueducto Rural (JAAR)	4
• Junta Local	7
Anexo No. 4 B-Organizaciones No Gubernamentales	9
• Asociación para el Fomento del Turismo	10
• Agencia de Cooperación Internacional del Japón (JICA)	13
• Sociedad Nacional Para el Desarrollo de Empresas y Áreas Rurales (SONDEAR)	16
Anexo No. 4C - Organizaciones Gubernamentales	19
• Junta Comunal de Salamanca	20
• Ministerio De Desarrollo Agropecuario. (MIDA)	25
• Ministerio de Educación (Región Escolar de Colón)	27

Anexo No. 4 A
Organizaciones de Base Comunitaria

SOCIEDAD NACIONAL PARA EL DESARROLLO DE EMPRESAS Y ÁREAS RURALES (SONDEAR)

PROYECTO: ESTABLECIMIENTO Y FORTALECIMIENTO DE COMITÉS LOCALES POR SUBCUENCA EN LA CUENCA HIDROGRÁFICA DE PANAMÁ.

FICHA 01: Para la obtención de información sobre las Organizaciones de Base Comunitaria (OBC) en la Cuenca Oriental de Canal de Panamá.

SUBCUENCA

CHILIBRILLO

COMUNIDAD

VILLA UNIDA

TRAMO

BAJO

I. CLASIFICACIÓN PARA LAS OBC

Clubes de Padres de Familia

X

II. DATOS GENERALES

NOMBRE COMPLETO DE LA ORGANIZACIÓN

Asociación de Padres de Familia Villa Unida

AÑOS DE FUNDACIÓN

2005	5	Agosto
Año	Día	Mes

DIRECCIÓN

Principal		Villa Unida
Calle	No de Casa o Edificio	Comunidad / Urbanización
Chilibre	Panamá	Panamá
Corregimiento	Distrito	Provincia

OTROS

216—2251 (escuela)	No tienen	
Teléfono	Fax	Correo Electrónico

REPRESENTANTE LEGAL

Gloria Herrera	Lic. Economía	216-2655
Nombre	Profesión	Teléfono / Fax / Celular

ESTRUCTURA DE LA ORGANIZACIÓN

Nombre	Cargo	Teléfono, Fax, Celular
Gloria Herrera	Presidenta	
Adriana De Amaya	Vice Presidenta	
Yamireth Cruz	Tesorera	
Priscila Alba	Secretaria	
Elida De León	Secretaria de Actas	
Norma Alveo	Secretaria de Propaganda	
Oscar Colpan	Fiscal	
Yadira Gonzalez	Vocal	

NÚMERO DE MIEMBROS DE LA ORGANIZACIÓN

Total	Activos	Hombres	Mujeres
435	100	15%	85%

III. OBJETIVOS

Ayudar a la escuela en el mantenimiento.

IV. ACTIVIDADES QUE DESARROLLA LA ORGANIZACIÓN

Un bingo y venta de boletos para rifas.

V. PRINCIPALES PROBLEMAS QUE AFECTAN EL DESARROLLO DE LAS ACTIVIDADES

Cooperación de los padres de familia en las actividades escolares.

VI. ALTERNATIVAS QUE PROPONE PARA SOLUCIONAR O MEJORAR ESTOS PROBLEMAS

Mejorar la comunicación.

VII. EXPERIENCIA Y CAPACIDADES DE LA ORGANIZACIÓN

A. PROYECTOS Y/O TRABAJOS EN ETAPA DE FORMULACIÓN

1. GENERALES DEL PROYECTO

1. Nombre del Proyecto: construcción de dos aulas escolares
2. Período de Ejecución: durante el transcurso del año 2006
3. Procedencia de los Recursos: la comunidad (padres de familia) MEDUCA
4. Objetivos del Proyecto: mejora el espacio físico de la escuela.
5. Localización del Proyecto : Escuela Villa Unida
6. Descripción de los Beneficiarios: niños de escuela
7. Tipo de Actividad del Proyecto: infraestructura escolar

VIII. DESCRIBIR LA DISPONIBILIDAD DE INFRAESTRUCTURA Y EQUIPO PARA DESARROLLAR LAS ACTIVIDADES

No se brindó la información

IX. REFERENCIAS DE TRABAJO CON OTROS ACTORES

Fecha/ Duración (meses)	Nombre del Proyecto y localización	Nombre(s) del(os) otro(s) actor(es) con quien realizó el trabajo	Detalle del trabajo realizado
No tienen experiencias de trabajos con otros actores.			

X. IMPACTO EN LA SUB CUENCA

1. ¿Las actividades que lleva a cabo tienen impacto sobre lo que ocurre en la subcuenca?
Describir el impacto <u>En las condiciones que se encuentra el tanque séptico de la escuela esta causando problemas para la época de invierno, ya que se llena de agua y se desborda contaminando tanto el ambiente como las mismas aguas y pueden traer como consecuencia malos olores y con ello malas enfermedades.</u>
2. ¿Cuál podría ser la principal contribución de su Organización de Base Comunitaria, en la protección, conservación y/o utilización de los recursos del área? <u>Capacitación a los niños.</u>

XI. IDENTIFICACIÓN DE FORTALEZAS Y DEBILIDADES

Describir las FORTALEZAS de la Organización
<u>Interés en llevar hacia delante la escuela.</u>
Describir las DEBILIDADES de la Organización
<u>Problemas dentro de la organización</u>

XII. PERSONA QUE LLENÓ EL FORMULARIO

Gloria Herrera	Presidenta	Lic. Economía
Nombre	Cargo	Profesión

SOCIEDAD NACIONAL PARA EL DESARROLLO DE EMPRESAS Y ÁREAS RURALES (SONDEAR)

PROYECTO: ESTABLECIMIENTO Y FORTALECIMIENTO DE COMITÉS LOCALES POR SUBCUENCA EN LA CUENCA HIDROGRÁFICA DE PANAMÁ.

FICHA 01: Para la obtención de información sobre las Organizaciones de Base Comunitaria (OBC) en la Cuenca Oriental de Canal de Panamá.

SUBCUENCA

CHILIBRILLO

COMUNIDAD

VILLA UNIDA

TRAMO

TRAMO BAJO

I. CLASIFICACIÓN PARA LAS OBC

Grupos religiosos

X

II. DATOS GENERALES

NOMBRE COMPLETO DE LA ORGANIZACIÓN

Adventista de Villa Unida del Séptimo Día

AÑOS DE FUNDACIÓN

15	Febrero	1997
Día	Mes	Año

DIRECCIÓN

Villa Unida		Villa Unida
Calle	# De Casa O Edificio	Comunidad / Urbanización
Chilibre	Panamá	Panamá
Corregimiento	Distrito	Provincia

OTROS

6593-2389		
Teléfono	Fax	Correo Electrónico

REPRESENTANTE LEGAL

Yaneth de Castillo	Ama de Casa	6593-2389
Nombre	Profesión	Teléfono / Fax / Celular

ESTRUCTURA DE LA ORGANIZACIÓN

Nombre	Cargo	Teléfono, Fax, Celular
Oliver Pinzón Yanethy de castillo Keila Calpas Adelaida de Piñuela	PASTOR Directora de grupo Líder de jóvenes Líder de pequeña iglesia	

NÚMERO DE MIEMBROS DE LA ORGANIZACIÓN

Total	Activos	Hombres	Mujeres
40	35	25%	75%

III. OBJETIVOS

- Llevar el mensaje de Dios
- Ayudar a las personas de escasos recursos
- sepelios

IV. ACTIVIDADES QUE DESARROLLA LA ORGANIZACIÓN

- Cursos de cocina
- Charlas a matrimonios
- Charlas para mujeres y jóvenes
- Ayuda a niños a inicio de escuela
- Canastillas a embarazadas.

V. PRINCIPALES PROBLEMAS QUE AFECTAN EL DESARROLLO DE LAS ACTIVIDADES

- Las personas no cuentan con trabajo
- Responsabilidad de adquirir compromisos en la iglesia

VI. ALTERNATIVAS QUE PROPONE PARA SOLUCIONAR O MEJORAR ESTOS PROBLEMAS

- Realizar visitas domiciliarias a familias.

VII. EXPERIENCIA Y CAPACIDADES DE LA ORGANIZACIÓN

A. PROYECTOS Y/O TRABAJOS EJECUTADOS Y/O EN EJECUCIÓN

1. GENERALES DEL PROYECTO

1. Nombre del Proyecto: ayudar a comprar tuberías y materiales de construcción para mejorar Las condiciones de vida de los hermanos.
2. Período de Ejecución: 3 meses
3. Procedencia de los Recursos: la propia Iglesia
4. Objetivos del Proyecto: llevar el vital líquido (agua) que no les llegaba. Mejorar las casas de los hermanos.
5. Localización del Proyecto: Villa Unida, Sector el IPHE
6. Descripción de los Beneficiarios: 10 hombres + 7 niños + 6 mujeres. Con la mejoras de las Tuberías, una familia completa con ayudad de construir casa
7. Tipo de Actividad del Proyecto:
Organización Comunitaria: llevar el vital líquido (agua) que no les llegaba

VIII. DESCRIBIR LA DISPONIBILIDAD DE INFRAESTRUCTURA Y EQUIPO PARA DESARROLLAR LAS ACTIVIDADES

- Iglesia
- Equipo de Sonido
- Pequeña cocina

IX. REFERENCIAS DE TRABAJO CON OTROS ACTORES

No tienen experiencia de trabajos con otros actores.

X. IMPACTO EN LA SUB CUENCA

1. ¿Las actividades que lleva a cabo tienen impacto sobre lo que ocurre en la subcuenca
- Describir el impacto: En los cultos se concientiza a las personas sobre las recolección de la basura.
2. ¿Cuál podría ser la principal contribución de su Organización de Base Comunitaria, en la protección, conservación y/o utilización de los recursos del área?
- Días de limpieza
 - Siembra de árboles

XI. IDENTIFICACIÓN DE FORTALEZAS Y DEBILIDADES

- Describir las **FORTALEZAS** de la Organización
- Cristo Jesús
 - Apoyo mutuo entre los hermanos
- Describir las **DEBILIDADES** de la Organización
- Falta de recursos económicos
 - Falta de trabajo
 - Falta de disponibilidad de asistir a la iglesia.

XII. PERSONA QUE LLENÓ EL FORMULARIO

Yaneth de Castillo	Directora de Grupo	Ama de Casa
Nombre	Cargo	Profesión

SOCIEDAD NACIONAL PARA EL DESARROLLO DE EMPRESAS Y ÁREAS RURALES (SONDEAR)

PROYECTO: ESTABLECIMIENTO Y FORTALECIMIENTO DE COMITÉS LOCALES POR SUBCUENCA EN LA CUENCA HIDROGRÁFICA DE PANAMÁ.

FICHA 01: Para la obtención de información sobre las Organizaciones de Base Comunitaria (OBC) en la Cuenca Oriental de Canal de Panamá.

SUBCUENCA

CHILIBRILLO

COMUNIDAD

VILLA UNIDA

TRAMO

BAJO

I. CLASIFICACIÓN PARA LAS OBC

Grupos religiosos

X

II. DATOS GENERALES

NOMBRE COMPLETO DE LA ORGANIZACIÓN

Consejo Local de Villa Unida Sagrado Corazón de Jesús

AÑOS DE FUNDACIÓN

1	Junio	1991
Día	Mes	Año

DIRECCIÓN

Principal		Villa Unida
Calle	No. de Casa / Edificio	Comunidad / Urbanización
Chilibre	Panamá	Panamá
Corregimiento	Distrito	Provincia

REPRESENTANTE LEGAL

Juana Gómez	Coordinadora	6565-5807
Nombre	Profesión	Teléfono / Fax / Celular

ESTRUCTURA DE LA ORGANIZACIÓN

Nombre	Cargo	Teléfono, Fax, Celular
Rosa Salazar	Coordinadora de Finanzas	Sin Datos
Eusebia de Barraza	Coordinadora de Finanzas	
Gloria Ortiz	Coordinadora Catequesis	
Elsa Sánchez	Coordinadora Grupo Jóvenes	
Yadira de León	Coordinadora Grupo Jóvenes	
Leida Guerrero	Coordinadora Grupo Mujeres	
Yolanda Arieta	Coordinadora Grupo Mujeres	
Greida Sánchez	Coordinadora Grupo Familiar	

NÚMERO DE MIEMBROS DE LA ORGANIZACIÓN

Total	Activos	Hombres	Mujeres
30	30	20	10

III. OBJETIVOS

orientar y ayudar a otras personas

IV. ACTIVIDADES QUE DESARROLLA LA ORGANIZACIÓN

- Fiestas patronal
- Tómbolas
- Comidas
- Catequesis a niños
- Visita a enfermos
- Ayuda social a personas de escasos recursos

V. PRINCIPALES PROBLEMAS QUE AFECTAN EL DESARROLLO DE LAS ACTIVIDADES

La participación y compromiso de las personas.

VI. ALTERNATIVAS QUE PROPONE PARA SOLUCIONAR O MEJORAR ESTOS PROBLEMAS

Visitas domiciliarias en cada sector forman un comité de trabajo.

VII. EXPERIENCIA Y CAPACIDADES DE LA ORGANIZACIÓN

A. PROYECTOS Y/O TRABAJOS EJECUTADOS Y/O EN EJECUCIÓN

1. GENERALES DEL PROYECTO

1. Nombre del Proyecto: Ayuda comunitaria, mejorar viviendas, Sector Chagres a familias con escasos recursos.
2. Período de Ejecución: 3 Meses
3. Procedencia de los Recursos: comunidad, comité católico, junta comunal y empresa privada.
4. Objetivos del Proyecto : construcción de una casa de material
5. Localización del Proyecto (nombre de las comunidades involucradas, si fuera pertinente) Villa Unida- sector Nuevo Chagres, familia Bernabé Rodríguez, 3 personas (2 adultos y 1 menor que sufre Síndrome de Dawns.
6. Descripción de los Beneficiarios: 3 personas, 2 adultos
- 7.. Resultados logrados en el proyecto : rehabilitación de la casa

B. PROYECTOS Y/O TRABAJOS EN ETAPA DE FORMULACIÓN

1. GENERALES DEL PROYECTO

1. Nombre del Proyecto : ampliación de la iglesia , centro de formación
2. Período de Ejecución : 1 año
3. Procedencia de los Recursos: comunidad y empresa privada
4. Objetivos del Proyecto : mejoras de la iglesia o centro de formación
5. Localización del Proyecto: illa Unida, Iglesia de Villa Unida, Bajando hacia el sector de la Coclesana.
6. Descripción de los Beneficiarios:
Toda la comunidad porque es donde se Imparten las categorías, charlas y se realizan misas.
7. Tipo de Actividad del Proyecto: infraestructura

VIII. DESCRIBIR LA DISPONIBILIDAD DE INFRAESTRUCTURA Y EQUIPO PARA DESARROLLAR LAS ACTIVIDADES

Centro de formación

IX. REFERENCIAS DE TRABAJO CON OTROS ACTORES

Fecha/Duración (meses)	Nombre del Proyecto y localización	Nombre(s) del(os) otro(s) actor(es) con quien realizó el trabajo	Detalle del trabajo realizado
2004 marzo	Ampliación de la iglesia	Otras iglesias católicas	Ampliación de la iglesia

X. IMPACTO EN LA SUB CUENCA

1. ¿Las actividades que lleva a cabo tienen impacto sobre lo que ocurre en la subcuenca?

Describir el impacto: durante la celebración de la misa, informar a comunidad sobre no desperdiciar el agua y no arrojar basura a alcantarillas y capacitar sobre no talar árboles.

2. ¿Cuál podría ser la principal contribución de su Organización de Base Comunitaria, en la protección, conservación y/o utilización de los recursos del área?
Organizar una gira de limpieza una vez al mes en cada sector

XI. IDENTIFICACIÓN DE FORTALEZAS Y DEBILIDADES

Describir las FORTALEZAS de la Organización
Que cada día están mas organizados
Describir las DEBILIDADES de la Organización
Las personas no quieren tener responsabilidades.

XII. PERSONA QUE LLENÓ EL FORMULARIO

Juana Gómez	Coordinadora	Ama de Casa
Nombre	Cargo	Profesión

SOCIEDAD NACIONAL PARA EL DESARROLLO DE EMPRESAS Y ÁREAS RURALES (SONDEAR)

PROYECTO: ESTABLECIMIENTO Y FORTALECIMIENTO DE COMITÉS LOCALES POR SUBCUENCA EN LA CUENCA HIDROGRÁFICA DE PANAMÁ.

FICHA 01: Para la obtención de información sobre las Organizaciones de Base Comunitaria (OBC) en la Cuenca Oriental de Canal de Panamá.

SUBCUENCA

Chilibrillo

COMUNIDAD

VILLA UNIDA No.1

TRAMO

Bajo

I. CLASIFICACIÓN PARA LAS OBC

Juntas Locales	x
----------------	---

II. DATOS GENERALES

NOMBRE COMPLETO DE LA ORGANIZACIÓN

JUNTA LOCAL VILLA UNIDA No.1

AÑOS DE FUNDACIÓN

	Julio	2005
Día	Mes	Año

DIRECCIÓN

IPHE	2005 A	VILLA UNIDA No.1
Calle	No. de Casa o Edificio	Comunidad / Urbanización
Chilibre	Panamá	Panamá
Corregimiento	Distrito	Provincia

OTROS

216-3822		
Teléfono	Fax	Correo Electrónico

REPRESENTANTE LEGAL

Jorge Cedeño	Arquitecto	
Nombre	Profesión	Teléfono / Fax / Celular

ESTRUCTURA DE LA ORGANIZACIÓN

Nombre	Cargo	Teléfono, Fax, Celular
Jorge Cedeño Rigoberto Castillo	Presidente Vocal	

NÚMERO DE MIEMBROS DE LA ORGANIZACIÓN

Total	Activos	Hombres	Mujeres
50	50	30	20

III. OBJETIVOS

Mejoras a la comunidad, agua, caminos de acceso y veredas.

IV. ACTIVIDADES QUE DESARROLLA LA ORGANIZACIÓN

Bailes, bingos, rifas y venta de comunidad

V. PRINCIPALES PROBLEMAS QUE AFECTAN EL DESARROLLO DE LAS ACTIVIDADES

Falta de participación y la actitud negativa de las personas.

VI. ALTERNATIVAS QUE PROPONE PARA SOLUCIONAR O MEJORAR ESTOS PROBLEMAS

Mayor información para las comunidades y buenas instalaciones para reuniones.

VII. EXPERIENCIA Y CAPACIDADES DE LA ORGANIZACIÓN

A. PROYECTOS Y/O TRABAJOS EJECUTADOS Y/O EN EJECUCIÓN

1. GENERALES DEL PROYECTO

1. Nombre del Proyecto : Línea paralela de agua
2. Período de Ejecución : seis meses
3. Procedencia de los Recursos: H.L. Wilfredo Quintero y aportes de la comunidad.
4. Objetivos del Proyecto: Abastecimiento de agua a los moradores que viven en las áreas altas.
5. Localización del Proyecto: Villa Unida Sector No.1
6. Descripción de los Beneficiarios: 220 personas
7. Tipo de Actividad del Proyecto: infraestructura y saneamiento

B. PROYECTOS Y/O TRABAJOS EN ETAPA DE FORMULACIÓN

1. GENERALES DEL PROYECTO

1. Nombre del Proyecto: Reconstrucción de la Casa Local
2. Período de Ejecución: seis meses
3. Procedencia de los Recursos: financiamiento del gobierno y la comunidad
4. Objetivos del Proyecto mejoras a la casa local
5. Localización del Proyecto Villa Unida Sector No.1
6. Descripción de los Beneficiarios: comunidad en general
7. Tipo de Actividad del Proyecto: infraestructura comunitaria

VIII. DESCRIBIR LA DISPONIBILIDAD DE INFRAESTRUCTURA Y EQUIPO PARA DESARROLLAR LAS ACTIVIDADES

El manejo racional del agua, porque se ha construido una nueva línea paralela de agua.

IX. REFERENCIAS DE TRABAJO CON OTROS ACTORES

No tienen referencia con otros actores.

X. IMPACTO EN LA SUB CUENCA

1. ¿Las actividades que lleva a cabo tienen impacto sobre lo que ocurre en la subcuenca?

Describir el impacto: no se brindó la información

2. ¿Cuál podría ser la principal contribución de su Organización de Base Comunitaria, en la protección, conservación y/o utilización de los recursos del área?

No se brindo la información

XI. IDENTIFICACIÓN DE FORTALEZAS Y DEBILIDADES

Describir las **FORTALEZAS** de la Organización

Las metas se cumplen.

Describir las **DEBILIDADES** de la Organización

Problemas entre otros miembros de la comunidad que impiden realizar los trabajos.

XII. PERSONA QUE LLENÓ EL FORMULARIO

Jorge Cedeño	Presidente	Arquitecto
Nombre	Cargo	Profesión

SOCIEDAD NACIONAL PARA EL DESARROLLO DE EMPRESAS Y ÁREAS RURALES (SONDEAR)

PROYECTO: ESTABLECIMIENTO Y FORTALECIMIENTO DE COMITÉS LOCALES POR SUBCUENCA EN LA CUENCA HIDROGRÁFICA DE PANAMÁ.

FICHA 01: Para la obtención de información sobre las Organizaciones de Base Comunitaria (OBC) en la Cuenca Oriental de Canal de Panamá.

SUBCUENCA

CHILIBRILLO

COMUNIDAD

Chilibrillo

TRAMO

BAJO

I. CLASIFICACIÓN PARA LAS OBC

Juntas Locales

x

II. DATOS GENERALES

NOMBRE COMPLETO DE LA ORGANIZACIÓN

Junta Local de Chilibrillo

AÑOS DE FUNDACIÓN

6	Diciembre	2004
Día	Mes	Año

PERSONERÍA JURÍDICA

No tiene		
Ficha	Rollo	Imagen

DIRECCIÓN

Calle principal Carretera Madden	Casa No. 49	
Calle	No. de Casa o Edificio	Comunidad / Urbanización
Chilibre	Panamá	Panamá
Corregimiento	Distrito	Provincia

OTROS

216-1628		
Teléfono	Fax	Correo Electrónico

REPRESENTANTE LEGAL

Catalina Vergara	Trabajadora Manual/ pensionada-Ama de Casa	216-1628
Nombre	Profesión	Teléfono / Fax / Celular

ESTRUCTURA DE LA ORGANIZACIÓN

Nombre	Cargo	Teléfono, Fax, Celular
Catalina Vergara	Presidente	216-1628
Alcides Aguilar	Vicepresidente	
Santiago Araúz	Tesorero	
Betsi Gill	Secretaria	
Eduardo Montilla	Fiscal	
Marcelino Vega	Vocal	
Yaribeth Melo Cortez	Vocal	

NÚMERO DE MIEMBROS DE LA ORGANIZACIÓN

Total	Activos	Hombres	Mujeres
7	7	4	3

III. OBJETIVOS

Trabajar como Junta Local para legalizar los terrenos y trabajar por la comunidad en la culminación de veredas y el puente.

IV. ACTIVIDADES QUE DESARROLLA LA ORGANIZACIÓN

Ninguna

V. PRINCIPALES PROBLEMAS QUE AFECTAN EL DESARROLLO DE LAS ACTIVIDADES

El hecho de no haber iniciado nada, hace que no tengas problemas.

VI. ALTERNATIVAS QUE PROPONE PARA SOLUCIONAR O MEJORAR ESTOS PROBLEMAS

Empezar a trabajar.

VII. EXPERIENCIA Y CAPACIDADES DE LA ORGANIZACIÓN

A. PROYECTOS Y/O TRABAJOS EJECUTADOS Y/O EN EJECUCIÓN

(No han ejecutado ninguno proyecto)

B. PROYECTOS Y/O TRABAJOS EN ETAPA DE FORMULACIÓN

(No tienen ninguno proyecto en formulación)

VIII. DESCRIBIR LA DISPONIBILIDAD DE INFRAESTRUCTURA Y EQUIPO PARA DESARROLLAR LAS ACTIVIDADES

No cuentan con ningún tipo de infraestructura

IX. REFERENCIAS DE TRABAJO CON OTROS ACTORES (Sólo con la Junta Comunal)

Fecha/ Duración (meses)	Nombre del Proyecto y Localización	Nombre(s) del(os) otro(s) actor(es) con quien realizó el trabajo	Detalle del Trabajo Realizado
No tienen experiencia con otros actores.			

X. IMPACTO EN LA SUBCUENCA (No identifican)

XI. IDENTIFICACIÓN DE FORTALEZAS Y DEBILIDADES

Describir las FORTALEZAS de la Organización
• <u>No se proporciono la información.</u>
Describir las DEBILIDADES de la Organización
<ul style="list-style-type: none"> • <u>La gente habla pero no quieren hacer nada. El desinterés de la gente</u>

XII. PERSONA QUE LLENÓ EL FORMULARIO

Catalina Vergara	Presidenta	Trabajadora Manual/ Pensionada
Nombre	Cargo	Profesión

Proyecto Establecimiento y Fortalecimiento de Comités Locales en la Cuenca Hidrográfica del Canal de Panamá. Componente de Establecimiento de Comités Locales en la ROR. Documento No. 6 Anexo No. 4
SOCIEDAD NACIONAL PARA EL DESARROLLO DE EMPRESAS Y ÁREAS RURALES (SONDEAR)

PROYECTO: ESTABLECIMIENTO Y FORTALECIMIENTO DE COMITÉS LOCALES POR SUBCUENCA EN LA CUENCA HIDROGRÁFICA DE PANAMÁ.

FICHA 01: Para la obtención de información sobre las Organizaciones de Base Comunitaria (OBC) en la Cuenca Oriental de Canal de Panamá.

SUBCUENCA

CHILIBRILLO

COMUNIDAD

NUEVO PROGRESO

TRAMO

BAJO

I. CLASIFICACIÓN PARA LAS OBC

Grupos religiosos

X

II. DATOS GENERALES

NOMBRE COMPLETO DE LA ORGANIZACIÓN

Grupo de Jóvenes por tu Pez Católico

AÑOS DE FUNDACIÓN

	Marzo	2005
Día	Mes	Año

DIRECCIÓN

Nuevo Progreso	casa local	Nuevo Progreso
Calle	# de Casa o Edificio	Comunidad / Urbanización
Chilibre	Panamá	Panamá
Corregimiento	Distrito	Provincia

OTROS

216-0913		
Teléfono	Fax	Correo Electrónico

REPRESENTANTE LEGAL

Nicolás Caballero	Educador	216-0913/6483-8301
Nombre	Profesión	Teléfono / Fax / Celular

ESTRUCTURA DE LA ORGANIZACIÓN

Nombre	Cargo	Teléfono, Fax, Celular
Nicolás Caballero	Coordinador	216-0913
Moisés Hernández	Subcoordinador	216-3259

NÚMERO DE MIEMBROS DE LA ORGANIZACIÓN

Total	Activos	Hombres	Mujeres
10	7	2	8

III. OBJETIVOS

Capacitar a jóvenes de la comunidad de nuevo progreso para que enfrenten nuevos retos y trabajo en la comunidad.

IV. ACTIVIDADES QUE DESARROLLA LA ORGANIZACIÓN

- Presentación de coreografías
- Charlas (organización)
- Trabajo en la comunidad

V. PRINCIPALES PROBLEMAS QUE AFECTAN EL DESARROLLO DE LAS ACTIVIDADES

- Responsabilidad de los miembros
- Falta de pertenencia al grupo

VI. ALTERNATIVAS QUE PROPONE PARA SOLUCIONAR O MEJORAR ESTOS PROBLEMAS

- Hacer reuniones de confrontación (análisis)

PROYECTOS Y/O TRABAJOS EJECUTADOS Y/O EN EJECUCIÓN

1. GENERALES DEL PROYECTO

1. Nombre del Proyecto: Limpieza de la Casa Local y Caseta
2. Período de Ejecución: un día
3. Procedencia de los Recursos: propios
4. Objetivos del Proyecto: lograr una conciencia en los jóvenes de cuidar y limpiar la comunidad
5. Localización del Proyecto: Nuevo Progreso.
6. Descripción de los Beneficiarios: La comunidad
7. Tipo de Actividad del Proyecto: higiene
8. Resultados logrados en el proyecto: tener nuestra entrada limpia y otros.

B. PROYECTOS Y/O TRABAJOS EN ETAPA DE FORMULACIÓN

1. GENERALES DEL PROYECTO

1.	Nombre del Proyecto: <u>Presentación de coreografía en la tarde de talento y familiar</u>
2.	Período de Ejecución: <u>3 meses</u>
3.	Procedencia de los Recursos: <u>propios</u>
4.	Objetivos del Proyecto: <u>fomentar en los jóvenes el arte y presentación a nivel del corregimiento.</u>
5.	Localización del Proyecto: <u>comunidades de Chilibre</u>
6.	Descripción de los Beneficiarios: <u>comunidad en general</u> Tipo de Proyecto: <u>Presentaciones artísticas - cultura</u>

VII. DESCRIBIR LA DISPONIBILIDAD DE INFRAESTRUCTURA Y EQUIPO PARA DESARROLLAR LAS ACTIVIDADES

No tenemos (quisiéramos contar con un lugar para actividades y reuniones)

VIII. REFERENCIAS DE TRABAJO CON OTROS ACTORES

Fecha/ Duración (meses)	Nombre del Proyecto y Localización	Nombre(s) del(os) otro(s) actor(es) con quien realizó el trabajo	Detalle del trabajo realizado
Octubre 2005	Camping Resort	CELA	Charla sobre la zona de amortiguamiento

IX. IMPACTO EN LA SUB CUENCA

1. ¿Las actividades que lleva a cabo tienen impacto sobre lo que ocurre en la subcuenca?
Describir el impacto: <u>tiene que ver porque la basura se va al río</u>
2. ¿Cuál podría ser la <u>principal contribución</u> de su Organización de Base Comunitaria, en la protección, conservación y/o utilización de los recursos del área?
<u>orientar a las personas para que contribuyen a la limpieza de la comunidad</u>

X. IDENTIFICACIÓN DE FORTALEZAS Y DEBILIDADES

Describir las FORTALEZAS de la Organización
<ul style="list-style-type: none"> Jóvenes dispuestos a trabajar Comunidad sin ningún tipo de actividad como lo es (bodega y otros) Hay futuro en la niñez
Describir las DEBILIDADES de la Organización
<ul style="list-style-type: none"> Dejamiento de la comunidad Poco apoyo Falta de responsabilidad

XI. PERSONA QUE LLENÓ EL FORMULARIO

Nicolás Caballero	coordinador	educador
Nombre	Cargo	Profesión

SOCIEDAD NACIONAL PARA EL DESARROLLO DE EMPRESAS Y ÁREAS RURALES (SONDEAR)

PROYECTO: ESTABLECIMIENTO Y FORTALECIMIENTO DE COMITÉS LOCALES POR SUBCUENCA EN LA CUENCA HIDROGRÁFICA DE PANAMÁ.

FICHA 01: Para la obtención de información sobre las Organizaciones de Base Comunitaria (OBC) en la Cuenca Oriental de Canal de Panamá.

SUBCUENCA

CHILIBRILLO

COMUNIDAD

Chilibrillo

TRAMO

Tramo Bajo

I. CLASIFICACIÓN PARA LAS OBC

Organizaciones de Productores

x

II .DATOS GENERALES

NOMBRE COMPLETO DE LA ORGANIZACIÓN

Comité de Finca agroforestal Las Conchas- Chilibrillo

AÑOS DE FUNDACIÓN

Sin Datos		1997
Día	Mes	Año

PERSONERÍA JURÍDICA

Tomo 2	Folio 338	Asiento 2
Ficha	Rollo	Imagen

NATURALEZA LEGAL

	X				
MIGOB	MIDA	MICI	IPACOOOP	MEF	OTRO

DIRECCIÓN

Carretera Madden		Chilibrillo
Calle	No. de Casa o Edificio	Comunidad / Urbanización
Chilibre	Panamá	Panamá

Corregimiento	Distrito	Provincia
---------------	----------	-----------

OTROS

6512-9563 6512-1031 Secretaria		
Teléfono	Fax	Correo Electrónico

REPRESENTANTE LEGAL

no se brindo la información.		
Nombre	Profesión	Teléfono / Fax / Celular

ESTRUCTURA DE LA ORGANIZACIÓN

Nombre	Cargo	Teléfono, Fax, Celular
Aquilino Trujillo	Presidente	
Lidia Henríquez	Vicepresidente	
Rosario García	Secretaria	6595-1031
Isidro Henríquez	Tesorero	
Isidro González	Fiscal	
Eugenio Santos	Vocal	
Reynaldo Rodríguez	Vocal	

NÚMERO DE MIEMBROS DE LA ORGANIZACIÓN

TOTAL	ACTIVOS	HOMBRES	MUJERES
7	7	5	2

III. OBJETIVOS

Las tierras eran de la ARI y para que les cedieran las tierras tuvieron que organizarse para trabajar las tierras a beneficio de los que forman el comité como medio de subsistencia. Ateridamente trabajaban la tierra individualmente, buscaron asesoría del MIDA y ellos los orientaron.

IV. ACTIVIDADES QUE DESARROLLA LA ORGANIZACIÓN

- Las mismas siembran, venden bollos, realizan tómbolas para comprar semillas, abono, mata maleza las cuales la utilizan en la siembra.
- Las tuberías se las proporciono el MIDA

V. PRINCIPALES PROBLEMAS QUE AFECTAN EL DESARROLLO DE LAS ACTIVIDADES

No identifican.

VI. ALTERNATIVAS QUE PROPONE PARA SOLUCIONAR O MEJORAR ESTOS PROBLEMAS

No identifican

VII. EXPERIENCIA Y CAPACIDADES DE LA ORGANIZACIÓN

B. PROYECTOS Y/O TRABAJOS EJECUTADOS Y/O EN EJECUCIÓN
1. GENERALES DEL PROYECTO

1. Nombre del Proyecto: Siembra de sandía, pimentones y tomates
2. Período de Ejecución: 3 meses
3. Procedencia de los Recursos: ARI
4. Objetivos del Proyecto: Adquirir una entrada económica y cosechar para la subsistencia
5. Localización del Proyecto: Finca Agroforestal Las Conchas
6. Descripción de los Beneficiarios: 27 miembros del comité. Hombres 24 y mujeres 3.
7. Tipo de Actividad del Proyecto: Asistencia técnica: MIDA, ARI
8. Resultados logrados en el proyecto: la cosecha resulto con éxito

Nota: Este año han hecho solicitud para conseguir la Bomba pero debido al retiro de un compañero tendrán que comprarla y así realizar su proyecto para el año 2006, de otra forma no podrán realizarlo

B. PROYECTOS Y/O TRABAJOS EN ETAPA DE FORMULACIÓN

No tienen proyectos en formulación.

VII. DESCRIBIR LA DISPONIBILIDAD DE INFRAESTRUCTURA Y EQUIPO PARA DESARROLLAR LAS ACTIVIDADES

Las tierras son buenas, trabajan con abonos y fertilizantes para tener mejores resultados.

VIII. REFERENCIAS DE TRABAJO CON OTROS ACTORES

Fecha/ Duración (meses)	Nombre del Proyecto y localización	Nombre(s) del(os) otro(s) actor(es) con quien realizó el trabajo	Detalle del Trabajo Realizado
El descrito con MIDA – ARI			

IX. IMPACTO EN LA SUB CUENCA

1. ¿Las actividades que lleva a cabo tienen impacto sobre lo que ocurre en la subcuenca?

Describir el impacto

Si tienen impacto porque ellos siembran árboles y productos que ayudan al mejoramiento de los recursos naturales, de igual forma limpian las quebradas.

2. ¿Cuál podría ser la principal contribución de su Organización de Base Comunitaria, en la protección, conservación y/o utilización de los recursos del área?

Siembran más árboles a medida que van trabajando las tierras.

X. IDENTIFICACIÓN DE FORTALEZAS Y DEBILIDADES

Describir las **FORTALEZAS** de la Organización

1. Que los miembros estén activos y trabajando en unidad

Describir las **DEBILIDADES** de la Organización

La falta de recursos económicos de los miembros (por falta de trabajo)

La falta de apoyo de Instituciones gubernamentales (ARI los apoya)

XI. PERSONA QUE LLENÓ EL FORMULARIO

Aquilino Trujillo	Presidente	Agricultor
Nombre	Cargo	Profesión

SOCIEDAD NACIONAL PARA EL DESARROLLO DE EMPRESAS Y ÁREAS RURALES (SONDEAR)

PROYECTO: ESTABLECIMIENTO Y FORTALECIMIENTO DE COMITÉS LOCALES POR SUBCUENCA EN LA CUENCA HIDROGRÁFICA DE PANAMÁ.

FICHA 01: Para la obtención de información sobre las Organizaciones de Base Comunitaria (OBC) en la Cuenca Oriental de Canal de Panamá.

SUBCUENCA

Chilibrillo

COMUNIDAD

Buenos Aires

TRAMO

Bajo

I. CLASIFICACIÓN PARA LAS OBC

Juntas Locales	x
----------------	---

II. DATOS GENERALES

NOMBRE COMPLETO DE LA ORGANIZACIÓN

Junta Local

AÑOS DE FUNDACIÓN

6	Diciembre	2004
Día	Mes	Año

PERSONERÍA JURÍDICA

(No tienen personería Jurídica)

DIRECCIÓN

Las Palmita, Calle Principal Sector A		Buenos Aires
Calle	No. de Casa o Edificio	Comunidad / Urbanización
Chilibre	Panamá	Panamá
Corregimiento	Distrito	Provincia

OTROS

216-5009	No tiene	No tiene
Teléfono	Fax	Correo Electrónico

REPRESENTANTE LEGAL

Magdalena Noriega	Administradora del Hogar	216-5009
Nombre	Profesión	Teléfono / Fax / Celular

ESTRUCTURA DE LA ORGANIZACIÓN

Nombre	Cargo	Teléfono, Fax, Celular
Magdalena Noriega	Presidente	Sin datos
Noris Villaneta	Vice presidente	
No identificaron el nombre completo	Fiscal	
Elizabeth Varela	Secretaria	
Enrique Vázquez	Vocal	
Olga Villaneta	Vocal	

NÚMERO DE MIEMBROS DE LA ORGANIZACIÓN

Total	Activos	Hombres	Mujeres
6	6	3	3

III. OBJETIVOS

Traer mejoras al sector de las palmitas (calle, agua, luz y corte de caminos)

IV. ACTIVIDADES QUE DESARROLLA LA ORGANIZACIÓN

Ninguna

V. PRINCIPALES PROBLEMAS QUE AFECTAN EL DESARROLLO DE LAS ACTIVIDADES

No hay

VI. ALTERNATIVAS QUE PROPONE PARA SOLUCIONAR O MEJORAR ESTOS PROBLEMAS

Buscar otros miembros más activos y sugieren cambiar toda la organización

VI. EXPERIENCIA Y CAPACIDADES DE LA ORGANIZACIÓN

A. PROYECTOS Y/O TRABAJOS EJECUTADOS Y/O EN EJECUCIÓN

1. GENERALES DEL PROYECTO

1. Nombre del Proyecto: Arreglo de Calle, parcheo de la entrada del sector A hasta el final
2. Período de Ejecución: sin datos
3. Procedencia de los Recursos: Junta Comunal y MOP
4. Objetivos del Proyecto: Mejoramiento de calles
5. Localización del Proyecto: Las Palmitas Sector A de Buenos Aires
6. Descripción de los Beneficiarios: la comunidad en general
7. Tipo de Actividad del Proyecto: infraestructura comunitaria - vialidad
8. Resultados logrados en el proyecto: no hay resultados es un proyecto para este año.

B. PROYECTOS Y/O TRABAJOS EN ETAPA DE FORMULACIÓN

(No tienen proyectos en formulación)

VIII. DESCRIBIR LA DISPONIBILIDAD DE INFRAESTRUCTURA Y EQUIPO PARA DESARROLLAR LAS ACTIVIDADES

Hay una casa local a la entrada del Sector A pero hay que mejorarlas.

IX. REFERENCIAS DE TRABAJO CON OTROS ACTORES

(No han desarrollado trabajos con otros actores)

X. IMPACTO EN LA SUB CUENCA

1. ¿Las actividades que lleva a cabo tienen impacto sobre lo que ocurre en la subcuenca?

Describir el impacto

Si tiene impacto sobre la subcuenca, los moradores tiran muchos desperdicios en los ríos y de esta manera los contaminan aún más.

2. ¿Cuál podría ser la principal contribución de su Organización de Base Comunitaria, en la protección, conservación y/o utilización de los recursos del área?

Crear conciencia a las personas del sector y áreas cercanas que no tiren basura

No talar los pocos árboles que están quedando en el sector

XI. IDENTIFICACIÓN DE FORTALEZAS Y DEBILIDADES

Describir las **FORTALEZAS** de la Organización

El espíritu optimista que tiene la señora Magdalena por seguir trabajando por la comunidad, aunque su organización no la respalda a un 100%.

Describir las **DEBILIDADES** de la Organización

1. La falta de cooperación de los moradores, les impide realizar actividades y obtener así beneficios de lucro.

2. La falta de responsabilidad de algunos miembros de la Junta Local que no trabajan.

XII. PERSONA QUE LLENÓ EL FORMULARIO

Magdalena Noriega	Presidente Junta Local	Administradora del Hogar
Nombre	Cargo	Profesión

SOCIEDAD NACIONAL PARA EL DESARROLLO DE EMPRESAS Y ÁREAS RURALES (SONDEAR)

PROYECTO: ESTABLECIMIENTO Y FORTALECIMIENTO DE COMITÉS LOCALES POR SUBCUENCA EN LA CUENCA HIDROGRÁFICA DE PANAMÁ.

FICHA 01: Para la obtención de información sobre las Organizaciones de Base Comunitaria (OBC) en la Cuenca Oriental de Canal de Panamá.

SUBCUENCA

Chilibrillo

COMUNIDAD

Buenos Aires

TRAMO

Bajo

I . CLASIFICACIÓN PARA LAS OBC

Juntas Locales	X
----------------	----------

II. DATOS GENERALES

NOMBRE COMPLETO DE LA ORGANIZACIÓN

Junta Local

AÑOS DE FUNDACIÓN

6	Diciembre	2004
Día	Mes	Año

DIRECCIÓN

Villa Linda	S. No.	Buenos Aires
Calle	No. de Casa o Edificio	Comunidad / Urbanización
Chilibre	Panamá	Panamá
Corregimiento	Distrito	Provincia

OTROS

No tiene	No tiene	No tiene
Teléfono	Fax	Correo Electrónico

REPRESENTANTE LEGAL

Gilberto Torres		216-0276
Nombre	Profesión	Teléfono / Fax / Celular

ESTRUCTURA DE LA ORGANIZACIÓN

Nombre	Cargo	Teléfono, Fax, Celular
Ermeregildo Puga	Vice presidente	No tiene
Vicente Macias	Tesorero	No tiene
Ana E. Rodríguez	Fiscal	No tiene
Marianela Portillo	Secretaria	No tiene
Isidoro Portillo	Vocal	No tiene
José Portillo	Vocal	No tiene

NÚMERO DE MIEMBROS DE LA ORGANIZACIÓN

Total	Activos	Hombres	Mujeres
7	7	5	2

III. OBJETIVOS

Su principal preocupación son las calles, y mejoras de las veredas que están construidas.

IV. ACTIVIDADES QUE DESARROLLA LA ORGANIZACIÓN

1. Una cuota casa por casa
2. Se hace juegos de azar (one five)

V. PRINCIPALES PROBLEMAS QUE AFECTAN EL DESARROLLO DE LAS ACTIVIDADES

1. Las asperezas que existen de parte de algunos moradores las cuales son solucionadas por el presidente de la Junta Local

VI. ALTERNATIVAS QUE PROPONE PARA SOLUCIONAR O MEJORAR ESTOS PROBLEMAS

Hay que mantener una buena comunicación con los moradores para seguir trabajando en beneficio del sector.

VII. EXPERIENCIA Y CAPACIDADES DE LA ORGANIZACIÓN

A. PROYECTOS Y/O TRABAJOS EJECUTADOS Y/O EN EJECUCIÓN

1. GENERALES DEL PROYECTO

1. Nombre del Proyecto: Construcción de calles
2. Período de Ejecución: 2 años y medio
3. Procedencia de los Recursos: fondos de las actividades y la cooperación de casa por casa.
4. Objetivos del Proyecto: construcción de las calles para tener un lugar mejor por donde transitar.
5. Localización del Proyecto: Villa Linda
6. Descripción de los Beneficiarios: los moradores del sector y la comunidad.
Tipo de Actividad del Proyecto: organización e infraestructura comunitaria
7. Resultados logrados en el proyecto: la construcción de la calle.

B. PROYECTOS Y/O TRABAJOS EN ETAPA DE FORMULACIÓN

(No tienen proyectos en formulación)

VIII. DESCRIBIR LA DISPONIBILIDAD DE INFRAESTRUCTURA Y EQUIPO PARA DESARROLLAR LAS ACTIVIDADES

No hay lugar y utilizan una residencia prestada por una vecina donde realizan las reuniones.

IX. REFERENCIAS DE TRABAJO CON OTROS ACTORES

No han realizado trabajo con otros actores.

X. IMPACTO EN LA SUB CUENCA

1. ¿Las actividades que lleva a cabo tienen impacto sobre lo que ocurre en la subcuenca?

Describir el impacto

No causa ningún impacto por ejemplo las veredas son reparadas por encima donde tiene algún desperfecto.

2. ¿Cuál podría ser la principal contribución de su Organización de Base Comunitaria, en la protección, conservación y/o utilización de los recursos del área?

Cuidar todo, no tirar basura por ejemplo tienen un pozo y la gente le tira basura, lo limpian y vuelven y lo llenan de basura.

Crear conciencia que los animales muertos no se tiran en quebradas.

Concienciar que no tiren basura en Ríos y quebradas

XI. IDENTIFICACIÓN DE FORTALEZAS Y DEBILIDADES

Describir las **FORTALEZAS** de la Organización

La visión que tiene la Junta Local por sacar a la comunidad adelante y mejorarla.

Describir las **DEBILIDADES** de la Organización

- La falta de reuniones y análisis de problemas para unificar criterios y así ponerse de acuerdo en lo que se quiere lograr.
- El individualismo dentro del sector.

XI. PERSONA QUE LLENÓ EL FORMULARIO

Práxedes Pelicot	Administradora del hogar	
Nombre	Cargo	Profesión

Nota: Ella esta autorizada por parte de su esposo Gilberto Torres que tiene como profesión Técnico en Especialización en Mecánica Industrial a brindarnos la información.

SOCIEDAD NACIONAL PARA EL DESARROLLO DE EMPRESAS Y ÁREAS RURALES (SONDEAR)

PROYECTO: ESTABLECIMIENTO Y FORTALECIMIENTO DE COMITÉS LOCALES POR SUBCUENCA EN LA CUENCA HIDROGRÁFICA DE PANAMÁ

FICHA 01: Para la obtención de información sobre las Organizaciones de Base Comunitaria (OBC) en la Cuenca Oriental de Canal de Panamá.

SUBCUENCA

CHILIBRILLO

COMUNIDAD

NUEVO PROGRESO

TRAMO

TRAMO BAJO

I. CLASIFICACIÓN PARA LAS OBC

Juntas Locales

X

II. DATOS GENERALES

NOMBRE COMPLETO DE LA ORGANIZACIÓN

JUNTA LOCAL DE NUEVO PROGRESO DE CHILIBRE

AÑOS DE FUNDACIÓN

2	Enero	2005
Día	Mes	Año

PERSONERÍA JURÍDICA

Sin Datos		
Ficha	Rollo	Imagen

NATURALEZA LEGAL

X					
MIGOB	MIDA	MICI	IPACOOOP	MEF	OTRO

DIRECCIÓN

Principal	241	Nuevo Progreso
Calle	No. de Casa o Edificio	Comunidad / Urbanización
Chilibre	Panamá	Panamá

Corregimiento	Distrito	Provincia
----------------------	-----------------	------------------

OTROS

216-0473		
Teléfono	Fax	Correo Electrónico

REPRESENTANTE LEGAL

Gloria Edith Ortiz	Asistente Administrativa	6682-1678
Nombre	Profesión	Teléfono / Fax / Celular

ESTRUCTURA DE LA ORGANIZACIÓN

Nombre	Cargo	Teléfono, Fax, Celular
Gloria Edith Ortiz Rosalina de Hernández Jesús Guerra	Presidenta Secretaria Vocal	216-0473/6682-1678 216-3259

NÚMERO DE MIEMBROS DE LA ORGANIZACIÓN

Total	Activos	Hombres	Mujeres
20		9	11

III. OBJETIVOS

Preocuparse por el bienestar de la comunidad . Gestionamos mejoras para la comunidad, calle, agua potable, luz, etc.

IV. ACTIVIDADES QUE DESARROLLA LA ORGANIZACIÓN

- Actividades de trabajo social
- Organizar actividades deportivas
- Limpieza de la comunidad, calle, cunetas, caminos, entre otras.
- Formaciones familiares con el Ministerio de Desarrollo Social

V. PRINCIPALES PROBLEMAS QUE AFECTAN EL DESARROLLO DE LAS ACTIVIDADES

Poco interés de la población a participar en el desarrollo de la comunidad.

VI. ALTERNATIVAS QUE PROPONE PARA SOLUCIONAR O MEJORAR ESTOS PROBLEMAS

- Visita domiciliarias
- Formación permanente para que la población tome conciencia y se interese en mejorar la comunidad
- Mas apoyo del gobierno central

VII. EXPERIENCIA Y CAPACIDADES DE LA ORGANIZACIÓN

A. PROYECTOS Y/O TRABAJOS EJECUTADOS Y/O EN EJECUCIÓN

1. GENERALES DEL PROYECTO

1.	Nombre del Proyecto: <u>Mejora de acueducto (reemplazo de tuberías)</u>
2.	Período de Ejecución: <u>febrero y marzo de 2005</u>
3.	Procedencia de los Recursos: <u>Junta Local</u>
4.	Objetivos del Proyecto: <u>abastecer de agua potable a personas que no les llega el vital líquido.</u>
5.	Localización del Proyecto: <u>Nuevo progreso Chilibre</u>
6.	Descripción de los Beneficiarios: <u>alrededor de 100 familias</u>
7.	Tipo de Actividad del Proyecto: <u>infraestructura de salud</u>
8.	Resultados logrados en el proyecto: <u>se mejoró la presión del agua y le llegó a familias que sólo les llegaba de 1 a 2 horas al día.</u>

B. PROYECTOS Y/O TRABAJOS EN ETAPA DE FORMULACIÓN

1. GENERALES DEL PROYECTO

1.	Nombre del Proyecto <u>Anexos de cocina, servicios higiénicos, techado y pequeño depósito de la casa local.</u>
2.	Período de Ejecución
3.	Procedencia de los Recursos: <u>Junta Comunal y otras instituciones.</u>
4.	Objetivos del Proyecto: <u>tener una casa local con condiciones completas para realizar las actividades que se desarrollen en dicha áreas.</u>
5.	Localización del Proyecto: <u>Nuevo Progreso</u>
6.	Descripción de los Beneficiarios: <u>alrededor de 400 personas y 100 viviendas</u>
7.	Tipo de Actividad del Proyecto: <u>capacitación, asistencia técnica, organización comunitaria,</u>

VIII. DESCRIBIR LA DISPONIBILIDAD DE INFRAESTRUCTURA Y EQUIPO PARA DESARROLLAR LAS ACTIVIDADES

Casa local, con el techo dañado, requiere mejoras

IX. REFERENCIAS DE TRABAJO CON OTROS ACTORES

Fecha/ Duración	Nombre del Proyecto y Localización	Nombre(s) del(os) otro(s) actor(es) con quien realizó el trabajo	Detalle del Trabajo Realizado
Todos los miércoles	Formación y Capacitación Iglesia Católica	Iglesia Católica (Por tu Paz)	Asistencia a Grupo Juvenil por tu Paz
Inicio enero 2006 hasta nov.	Capacitación y Creación de Huerto Familiar	Ministerio de Desarrollo Social en conjunto con la Junta Local	Capacitación a familias y mejorar a las condiciones alimenticias de las familias con huertos familiares.

X. IMPACTO EN LA SUB CUENCA

1. ¿Las actividades que lleva a cabo tienen impacto sobre lo que ocurre en la subcuenca?
Describir el impacto: <u>hacer limpieza de las calles, cunetas, recolección de basura de todo tipo, entre otros.</u>
2. ¿Cuál podría ser la <u>principal contribución</u> de su Organización de Base Comunitaria, en la protección, conservación y/o utilización de los recursos del área?
<ul style="list-style-type: none"> • <u>Pequenos huertos familiares</u> • <u>Recolección de basura por parte del Municipio de Panamá</u> • <u>Se va a organizar con el inicio del invierno una siembra de árboles.</u>

XI. IDENTIFICACIÓN DE FORTALEZAS Y DEBILIDADES

Describir las FORTALEZAS de la Organización
<u>Recibir todo el apoyo por parte de las instituciones que se preocupen por mejorar la comunidad y trabajar con ellos. La Junta Comunal (apoya), La Iglesia Católica,</u>
Describir las DEBILIDADES de la Organización
<ul style="list-style-type: none">• <u>Falta de apoyo por parte de la comunidad (moradores)</u>• <u>Falta de interés al compromiso comunitario.</u>

XII. PERSONA QUE LLENÓ EL FORMULARIO

Gloria Ortiz	Presidenta	Asistente Administrativa
Nombre	Cargo	Profesión

SOCIEDAD NACIONAL PARA EL DESARROLLO DE EMPRESAS Y ÁREAS RURALES (SONDEAR)

PROYECTO: ESTABLECIMIENTO Y FORTALECIMIENTO DE COMITÉS LOCALES POR SUBCUENCA EN LA CUENCA HIDROGRÁFICA DE PANAMÁ.

FICHA 01: Para la obtención de información sobre las Organizaciones de Base Comunitaria (OBC) en la Cuenca Oriental de Canal de Panamá.

SUBCUENCA

CHILIBRILLO

COMUNIDAD

BUENOS AIRES

TRAMO

BAJO

I. LASIFICACIÓN PARA LAS OBC

Grupos religiosos

II.DATOS GENERALES

NOMBRE COMPLETO DE LA ORGANIZACIÓN

Iglesia Evangélica Bautista ***

AÑOS DE FUNDACIÓN

2	Septiembre	1977
Día	Mes	Año

PERSONERÍA JURÍDICA

No aportaron los datos

Ficha	Rollo	Imagen
-------	-------	--------

NATURALEZA LEGAL

<input checked="" type="checkbox"/>					
MIGOB	MIDA	MICI	IPACOOB	MEF	OTRO

DIRECCIÓN

Tomás Arias	# 88	Buenos Aires
Calle	No de Casa o Edificio	Comunidad / Urbanización
Chilibre	Panamá	Panamá
Corregimiento	Distrito	Provincia

ESTRUCTURA DE LA ORGANIZACIÓN

Nombre	Cargo	Teléfono, Fax, Celular
Juan Saldaña	Pastor	216-2170
Margarita Araúz de Pérez	Diacono	
Agripina Pinzón	Diacono	
Leonel De Rosario	Diacono	
Cristino Rosario	Secretaria	
Manela Falcón	Secretaria	
Francisco Bakler	Maestro	
Susan Landenchor	Maestro	
Silveria Barrero	Maestro	
Rolando Pelicot	Maestro	
Vielka de Pélicot	Maestro	
Mirian de Bakler	Maestro	
Víctor Magallón	Maestro	

NÚMERO DE MIEMBROS DE LA ORGANIZACIÓN

Total	Activos	Hombres	Mujeres
13	13	5	8

III. OBJETIVOS

- Proyectar la palabra de Dios, predicar el evangelio a todas las persona.
- Obras sociales

IV. ACTIVIDADES QUE DESARROLLA LA ORGANIZACIÓN

Con los diezmos, venta de tamales, conciertos cristianos para obtener fondos

V. PRINCIPALES PROBLEMAS QUE AFECTAN EL DESARROLLO DE LAS ACTIVIDADES

No identifican

VI. ALTERNATIVAS QUE PROPONE PARA SOLUCIONAR O MEJORAR ESTOS PROBLEMAS

No identificaron

VII. EXPERIENCIA Y CAPACIDADES DE LA ORGANIZACIÓN

C. PROYECTOS Y/O TRABAJOS EJECUTADOS Y/O EN EJECUCIÓN

1. GENERALES DEL PROYECTO

1. Nombre del Proyecto: Comedor
2. Procedencia de los Recursos: Visión Mundial daba aportes para salud, educación y el comedor.
3. Localización del Proyecto: La Palmita
4. Descripción de los Beneficiarios: Los niños de escasos recurso, se les dan lentes y
5. Tipo de Actividad del Proyecto: organización comunitaria
6. Resultados logrados en el proyecto: se empezó pero no se pudo continuar por falta de recursos.

B. PROYECTOS Y/O TRABAJOS EN ETAPA DE FORMULACIÓN

No tienen proyectos en formulación.

VIII. DESCRIBIR LA DISPONIBILIDAD DE INFRAESTRUCTURA Y EQUIPO PARA DESARROLLAR LAS ACTIVIDADES

Buena, pero tiene una visión de tumbar una parte para hacer una terraza, debido a que un temblor que hubo por Colón tumbo las pilastras y quieren restaurarlas.

IX. IMPACTO EN LA SUB CUENCA

1. ¿Las actividades que lleva a cabo tienen impacto sobre lo que ocurre en la subcuenca?

Describir el impacto

El hecho de existir como organización no perjudica a la cuenca porque como Iglesia siempre tratan de concienciar.

2. ¿Cuál podría ser la principal contribución de su Organización de Base Comunitaria, en la protección, conservación y/o utilización de los recursos del área?

En sus reuniones tocan estos temas como importantes para todos.

X. IDENTIFICACIÓN DE FORTALEZAS Y DEBILIDADES

Describir las **FORTALEZAS** de la Organización

La fe en Cristo, y el trabajo en unión como hermanos.

Describir las **DEBILIDADES** de la Organización

- Cuando quieren hacer algo y no tienen recursos eso lo hacen débiles.

Cuando alguien les pide un apoyo de comida o plata para el doctor, y no se puede ayudar.

XI. PERSONA QUE LLENÓ EL FORMULARIO

Juan Saldaña	Pastor	
Nombre	Cargo	Profesión

SOCIEDAD NACIONAL PARA EL DESARROLLO DE EMPRESAS Y ÁREAS RURALES (SONDEAR)

PROYECTO: ESTABLECIMIENTO Y FORTALECIMIENTO DE COMITÉS LOCALES POR SUBCUENCA EN LA CUENCA HIDROGRÁFICA DE PANAMÁ.

FICHA 01: Para la obtención de información sobre las Organizaciones de Base Comunitaria (OBC) en la Cuenca Oriental de Canal de Panamá.

SUBCUENCA

Chilibrillo

COMUNIDAD

Buenos Aires

TRAMO

Bajo

I. CLASIFICACIÓN PARA LAS OBC

Comités de Salud	X
------------------	----------

II. DATOS GENERALES

NOMBRE COMPLETO DE LA ORGANIZACIÓN

Comité de Salud de Buenos Aires

AÑOS DE FUNDACIÓN

2	Febrero	2005
Día	Mes	Año

PERSONERÍA JURÍDICA

No se dispone de esta información.

DIRECCIÓN

Principal Madden	S/N	Buenos Aires
Calle	No. de Casa o Edificio	Comunidad / Urbanización
Chilibre	Panamá	Panamá
Corregimiento	Distrito	Provincia

REPRESENTANTE LEGAL

María Silvia Pitty	Economista y post grado en formulación de proyectos de instituciones públicas	6658-1372
Nombre	Profesión	Teléfono / Fax / Celular

ESTRUCTURA DE LA ORGANIZACIÓN

Nombre	Cargo	Teléfono, Fax, Celular
María Silvia Pitty	Presidente	66581372
Carlos Barría	Vice presidente	
Norma Rodríguez	Secretaria	
Jaime Guerrero	Vocal	
Roxana Torres	Fiscal	
Jerónimo Camarena	Vocal	

NÚMERO DE MIEMBROS DE LA ORGANIZACIÓN

Total	Activos	Hombres	Mujeres
6	6	3	3

III. OBJETIVOS

Promover, coordinar y organizar actividades económicas para el mejoramiento del centro de salud y apoyar en los programas y las actividades del mismo.

IV. ACTIVIDADES QUE DESARROLLA LA ORGANIZACIÓN

- Promueve el programa de salud a través de volantes, megáfonos y pancartas.
- Giras médicas a las comunidades (vacunación, odontología, papanicolaus, medicinas, medicina general, ginecología)
- Ferias de salud (para dar mejor atención médica, curativa y preventiva, orientación)
- Proyección de películas
- Actividades que generen ingresos para el mejoramiento del Centro.
- Trabaja con el grupo de hipertensos
- Trabaja con el grupo de tercera edad
- Programa médico para los animales.

V. PRINCIPALES PROBLEMAS QUE AFECTAN EL DESARROLLO DE LAS ACTIVIDADES

- El apoyo institucional porque cuando se necesita apoyo no lo tienen.
- Problemas de saneamiento ambiental (falta de equipo).
- La participación de la comunidad es baja 50%.
- No hay apoyo de la empresa privada.
- Falta de insumos y material de oficina, equipamiento (ambulancias y carros)
- Falta de seguridad para las infraestructuras.
- Carencia de médicos, no hay suficientes especialistas.
- Falta de ampliación y mejoramiento del centro para atender a la población que a ido en aumento.
- Falta de capacitación en el centro y la comunidad.

VI. ALTERNATIVAS QUE PROPONE PARA SOLUCIONAR O MEJORAR ESTOS PROBLEMAS

- Respuesta y solución a los problemas mencionados.

VII. EXPERIENCIA Y CAPACIDADES DE LA ORGANIZACIÓN

A. PROYECTOS Y/O TRABAJOS EJECUTADOS Y/O EN EJECUCIÓN

1. GENERALES DEL PROYECTO

1.	Nombre del Proyecto: <u>Ampliación y Mejoramiento del Centro de Salud</u>
2.	Período de Ejecución: <u>octubre del 2004</u>
3.	Procedencia de los Recursos: <u>MINSA</u>
4.	Objetivos del Proyecto: <u>mejoramiento de las estructuras, ampliación de la farmacia, registros médicos y techado.</u>
5.	Localización del Proyecto: <u>Centro de Salud de Buenos Aires, personal del MINSA y Comité de Salud.</u>
6.	Descripción de los Beneficiarios: <u>Toda la comunidad y las comunidades vecinas casi 70% de beneficiados</u>
7.	Tipo de Actividad del Proyecto: <u>Asistencia técnica por parte del MINSA</u>
8.	Resultados logrados en el proyecto. <u>La realización del proyecto en su primera etapa</u>

VIII. DESCRIBIR LA DISPONIBILIDAD DE INFRAESTRUCTURA Y EQUIPO PARA DESARROLLAR LAS ACTIVIDADES

No cuentan con equipo, ni infraestructura

IX. REFERENCIAS DE TRABAJO CON OTROS ACTORES

No se tiene esta experiencia.

X. IMPACTO EN LA SUB CUENCA

1. ¿Las actividades que lleva a cabo tienen impacto sobre lo que ocurre en la subcuenca?
Si tiene impacto que la comunidad se concienta porque hay que recoger la basura, que no viertan los tanques sépticos en ríos y quebradas y que cada persona vele por el cuidado de la cuenca.
2. ¿Cuál podría ser la principal contribución de su Organización de Base Comunitaria, en la protección, conservación y/o utilización de los recursos del área?
- <u>Disminuir el problema de limpieza, basura</u>
- <u>Que la comunidad se conciente en el cuidado que se debe de tener de recoger la basura, no deforestar, que los tanques séptico n o vayan a los ríos y quebradas</u>
- <u>Que la gente vele por el saneamiento de la cuenca</u>
- <u>Cuidar los recursos del ambiente.</u>

XI. IDENTIFICACIÓN DE FORTALEZAS Y DEBILIDADES

Describir las FORTALEZAS de la Organización
- <u>Que los ingresos que genera el centro de salud se utilizan de forma que beneficia a la comunidad.</u>
- <u>Las actividades económicas del comité también contribuyen al centro y a la comunidad.</u>
- <u>Que el personal que actualmente trabaja aunque sean pocos brindan un buen servicio de atención.</u>
- <u>El centro presta el servicio a casi todo el corregimiento.</u>
Describir las DEBILIDADES de la Organización
- <u>Falta de nombramientos</u>
- <u>No se cuenta con los suficientes inspectores de saneamiento ambiental para disminuir los riesgos de afectación</u>
- <u>Falta de equipo apropiado y técnico para el servicio que brinda el centro de salud.</u>

XII. PERSONA QUE LLENÓ EL FORMULARIO

Silvia de Pitty	Presidenta del Comité de Salud	Economista y post grado en formulación de proyectos de instituciones publicas
Nombre	Cargo	Profesión

SOCIEDAD NACIONAL PARA EL DESARROLLO DE EMPRESAS Y ÁREAS RURALES (SONDEAR)

PROYECTO: ESTABLECIMIENTO Y FORTALECIMIENTO DE COMITÉS LOCALES POR SUBCUENCA EN LA CUENCA HIDROGRÁFICA DE PANAMÁ.

FICHA 01: Para la obtención de información sobre las Organizaciones de Base Comunitaria (OBC) en la Cuenca Oriental de Canal de Panamá.

SUBCUENCA

Chilibrillo

COMUNIDAD

Buenos Aires

TRAMO

Bajo

I. CLASIFICACIÓN PARA LAS OBC

Grupos religiosos	x
-------------------	----------

II. DATOS GENERALES

NOMBRE COMPLETO DE LA ORGANIZACIÓN

Comité Católico Buenos Aires Capilla Inmaculada Concepción

AÑOS DE FUNDACIÓN

6	Octubre	1975
Día	Mes	Año

DIRECCIÓN

Buenos Aires Centro	S. No.	Buenos Aires
Calle	# de Casa o Edificio	Comunidad / Urbanización
Chilibre	Panamá	Panamá
Corregimiento	Distrito	Provincia

REPRESENTANTE LEGAL

Margarita de George	Administradora del hogar	
Nombre	Profesión	Teléfono / Fax / Celular

ESTRUCTURA DE LA ORGANIZACIÓN

NÚMERO DE MIEMBROS DE LA ORGANIZACIÓN

No se cuenta con esta información.

III. OBJETIVOS

Su preocupación por la evangelización. Ayuda fraterna, la justicia, y por la paz

IV. ACTIVIDADES QUE DESARROLLA LA ORGANIZACIÓN

Una vez al año se realizan las fiestas patronales y se recogen fondos para las ayudas fraternas y para las actividades de capacitación.

V. PRINCIPALES PROBLEMAS QUE AFECTAN EL DESARROLLO DE LAS ACTIVIDADES

Los vicios que hay porque hay muchos establecimientos de expendio de licores, bodegas y la gente esta desinteresada por la falta de fe. La juventud que no tiene modelo a seguir porque donde van lo primero que ven son los vicios.

VI. ALTERNATIVAS QUE PROPONE PARA SOLUCIONAR O MEJORAR ESTOS PROBLEMAS

Que las autoridades limiten los permisos para la apertura de centros de expendio de licores.
Que se construyan centros deportivos para que los jóvenes tengan lugares para recreación.

VII. EXPERIENCIA Y CAPACIDADES DE LA ORGANIZACIÓN

No han desarrollado experiencia.

VIII. DESCRIBIR LA DISPONIBILIDAD DE INFRAESTRUCTURA Y EQUIPO PARA DESARROLLAR LAS ACTIVIDADES

Las actividades se desarrollan en el templo, el cual no se puede agrandar porque no se cuenta con terreno. Se ha pensado en la ampliación pero no se puede llevar acabo.

IX. REFERENCIAS DE TRABAJO CON OTROS ACTORES

No tienen referencias

X. IMPACTO EN LA SUB CUENCA

1. ¿Las actividades que lleva a cabo tienen impacto sobre lo que ocurre en la subcuenca?

Describir el impacto

Su principal preocupación es el orden y el aseo, se tiene especial cuidado cuando se realizan actividades que generan basura.

2. ¿Cuál podría ser la principal contribución de su Organización de Base Comunitaria, en la protección, conservación y/o utilización de los recursos del área?

Se dan charlas a nivel parroquial para concienciar se motiva para lograr un efecto multiplicador. Cuidan mucho la naturaleza porque fue creada por Dios al igual que el hombre

XI. IDENTIFICACIÓN DE FORTALEZAS Y DEBILIDADES

Describir las FORTALEZAS de la Organización
La fe mueve montañas, y esperanza que las cosas van a mejorar.
Describir las DEBILIDADES de la Organización
Cuando un pobre comete una falta se le castiga y cuando es un rico el que lo hace, la comunidad percibe, que la autoridad no actúa de igual forma.

XII. PERSONA QUE LLENÓ EL FORMULARIO

Margarita de George	Coordinadora a Nivel Parroquial de Catequesis Familiar	Administradora del hogar
Nombre	Cargo	Profesión

SOCIEDAD NACIONAL PARA EL DESARROLLO DE EMPRESAS Y ÁREAS RURALES (SONDEAR)

PROYECTO: ESTABLECIMIENTO Y FORTALECIMIENTO DE COMITÉS LOCALES POR SUBCUENCA EN LA CUENCA HIDROGRÁFICA DE PANAMÁ.

FICHA 01: Para la obtención de información sobre las Organizaciones de Base Comunitaria (OBC) en la Cuenca Oriental de Canal de Panamá.

SUBCUENCA

Chilibrillo

COMUNIDAD

Buenos Aires

TRAMO

Bajo

I. CLASIFICACIÓN PARA LAS OBC

Juntas Locales	X
----------------	----------

II. DATOS GENERALES

NOMBRE COMPLETO DE LA ORGANIZACIÓN

Junta Local Jalisco

AÑOS DE FUNDACIÓN

6	Diciembre	2004
Día	Mes	Año

PERSONERÍA JURÍDICA No tiene

DIRECCIÓN

Jalisco	S. No.	Buenos Aires
Calle	No. de Casa o Edificio	Comunidad / Urbanización
Chilibre	Panamá	Panamá
Corregimiento	Distrito	Provincia

OTROS

216-2909	No tiene	No tiene
Teléfono	Fax	Correo Electrónico

REPRESENTANTE LEGAL

Andrea Pérez de Escudero	Administradora del Hogar	216-2909
Nombre	Profesión	Teléfono / Fax / Celular

ESTRUCTURA DE LA ORGANIZACIÓN

Nombre	Cargo	Teléfono, Fax, Celular
Roberto Murillo	Vicepresidente	No tiene
José Urriola	Tesorero	No tiene
Rosina Muñoz	Fiscal	No tiene
Dania Lucero	Secretaria	No tiene

NÚMERO DE MIEMBROS DE LA ORGANIZACIÓN

Total	Activos	Hombres	Mujeres
5	5	2	3

III. OBJETIVOS

Conseguir mejoras para la comunidad como calles, agua y luz

IV. ACTIVIDADES QUE DESARROLLA LA ORGANIZACIÓN

Se hacen reinados y actividades bailables con venta de cerveza, comidas y juegos de bingos, los fondos recaudados se utilizan para necesidades de la comunidad.

V. PRINCIPALES PROBLEMAS QUE AFECTAN EL DESARROLLO DE LAS ACTIVIDADES

- Una de las actividades que más fondo les dejan son los bailes, pero a veces no se pueden realizar, porque uno de los requisitos son los guardias que hay que pagarlos.
- Nunca faltan personas que no quieren sumarse a las actividades.

VI. ALTERNATIVAS QUE PROPONE PARA SOLUCIONAR O MEJORAR ESTOS PROBLEMAS

- Que los guardias no deberían cobrar por estos servicios, porque los fondos generados de la actividad son a beneficio de la comunidad, además ellos reciben un salario de la institución para la cual laboran.

VII. EXPERIENCIA Y CAPACIDADES DE LA ORGANIZACIÓN

A. PROYECTOS Y/O TRABAJOS EJECUTADOS Y/O EN EJECUCIÓN

1. GENERALES DEL PROYECTO

- Nombre del Proyecto: Construcción del servicio de la Junta Local y mantenimiento del techo.
- Período de Ejecución: una semana.
- Procedencia de los Recursos: la Junta Comunal los apoya con materiales (100 bloques de 4 y 100 de 6 un camión de piedra y otro de capa base), la mano de obra fue por parte de la Junta Local.
- Objetivos del Proyecto: brindarle a las personas un lugar apropiado y limpio para satisfacer necesidades fisiológicas.
- Localización del Proyecto
Sector Jalisco en Buenos Aires
- Descripción de los Beneficiarios
Los beneficiarios serian los mismos miembros de la comunidad y personas de otros sectores que participan de la actividad.
- Tipo de Actividad del Proyecto: infraestructura
- Resultados logrados en el proyecto: culminación del servicio.

B. PROYECTOS Y/O TRABAJOS EN ETAPA DE FORMULACIÓN

No se tienen proyectos en formulación

VIII. DESCRIBIR LA DISPONIBILIDAD DE INFRAESTRUCTURA Y EQUIPO PARA DESARROLLAR LAS ACTIVIDADES

Hay que hacer otras mejoras a la casa local, pero actualmente se puede utilizar en cualquier tipo de actividad.

IX. REFERENCIAS DE TRABAJO CON OTROS ACTORES

No se tiene referencias.

X. IMPACTO EN LA SUB CUENCA

1. ¿Las actividades que lleva a cabo tienen impacto sobre lo que ocurre en la subcuenca?

Describir el impacto

1. No tiene impacto porque el río queda lejos y la basura producto de estas actividades es depositada en bolsas negras.

3. ¿Cuál podría ser la principal contribución de su Organización de Base Comunitaria, en la protección, conservación y/o utilización de los recursos del área?

Concienciar a los moradores en especial a la juventud para que saquen la basura cuando para el camión del DIMA.

XI. IDENTIFICACIÓN DE FORTALEZAS Y DEBILIDADES

Describir las **FORTALEZAS** de la Organización

La ayuda y cooperación por parte de los moradores y de la Junta Comunal

Describir las **DEBILIDADES** de la Organización

La falta de positivismo de uno o dos miembros al momento de realizar las actividades.

XII. PERSONA QUE LLENÓ EL FORMULARIO

Andrea Pérez de Escudero	Presidenta	Administradora del hogar
Nombre	Cargo	Profesión

Anexo No. 4B
Instituciones Públicas y Gobiernos Locales

**Lista de Autoridades Locales Basados en
Criterios Político – Administrativos**

Subcuenca del Río Chilibrillo

Nombre	Cargo	Dirección
Juan Carlos Navarro	Alcalde del distrito de Panamá	Ave B, calle 15, Calidonia 262-1866
Lourdes Romero	Representante del corregimiento de Chilibre	Buenos Aires, Teléfono 216-2112
Juan Murillo	Corregidor de Chilibre	Buenos Aires, casa No. Teléfono 216-2080

SOCIEDAD NACIONAL PARA EL DESARROLLO DE EMPRESAS Y ÁREAS RURALES (SONDEAR)

PROYECTO: ESTABLECIMIENTO Y FORTALECIMIENTO DE COMITÉS LOCALES POR SUBCUENCA EN LA CUENCA HIDROGRÁFICA DE PANAMÁ.

FICHA 03: Para la obtención de información sobre las Organizaciones Gubernamentales (OG) en la Región Oriental del Canal de Panamá.

SUBCUENCA

Chilibrillo

I. CLASIFICACIÓN DE ORGANIZACIONES GUBERNAMENTALES

Autoridades Locales (Representante)

X

II. DATOS GENERALES

NOMBRE DE LA INSTITUCIÓN / DIRECCIÓN / ADMINISTRACIÓN REGIONAL / AGENCIA

Junta Comunal de Chilibre

DIRECCIÓN

Madden	S/n	Buenos Aires
Calle	# de Casa o Edificio	Comunidad / Urbanización
Chilibre	Panamá	Panamá
Corregimiento	Distrito	Provincia

OTROS

216-2112			
Teléfono	Fax	Correo Electrónico	Página Web

DIRECTOR Y/ O JEFE DE REGIÓN O AGENCIA

Lourdes Romero	No se dio la información	216-2112
Nombre	Profesión	Teléfono / Fax / Celular

III. ESTRUCTURA DE LA DIRECCIÓN Y/O AGENCIA Y ÁREAS QUE ATIENDE

Todos los asuntos que tienen que ver con el corregimiento de Chilibre.

IV. ORGANIGRAMA DE LA DIRECCIÓN Y/O AGENCIA QUE ATIENDE LA SUB CUENCA

Presidenta de la Junta Comunal
Directivos de la Junta Comunal
Personal de la Junta Comunal
Juntas locales
Comunidades

V. PERSONAL DE LA DIRECCIÓN Y/O AGENCIA

Personal Encargado	Responsabilidades Asignadas	Áreas geográficas que atiende
Liliana Moncadal	Administrador	Junta comunal.
Mirián de Ughetti	Secretaría	Junta comunal
Angelina Madrid	Contable	Junta comunal
María Isabel Castillo	Trabajadora social	Junta Comunal
Mireya Sopalda	Organización comunitaria	Junta comunal
María E. Puga	Organización comunitaria secretaria	Junta Comunal

VI. VISIÓN, MISIÓN, OBJETIVOS Y ACTIVIDADES (No se brindó la información)

OBJETIVOS DE LA INSTITUCIÓN

- Gestionar y trabajar para brindar mejoras y mejores oportunidades a los residentes de Chilibre.

VII. ACTIVIDADES QUE DESARROLLA LA DIRECCIÓN Y/O AGENCIA EN LA SUB CUENCA

- Gestionar con las diferentes entidades gubernamentales y privadas para mejorar la calidad de vida de los chilibríños.

VIII. PRINCIPALES PROBLEMAS QUE AFECTAN EL DESARROLLO DE LAS ACTIVIDADES EN LA SUB CUENCA

- Gran cantidad de los moradores que vivan en pobreza extrema.
- Deterioro de las calles, caminos y veredas en todos los corregimientos
- Deterioro de la casa local en las diferentes comunidades por la falta de mantenimiento durante muchos años.
- Problemas de salud en los pobladores (VIH)

IX. ALTERNATIVAS QUE PROPONE PARA SOLUCIONAR O MEJORAR ESTOS PROBLEMAS EN LA SUB CUENCA

- Se está trabajando ante las entidades gubernamentales y privadas de Panamá y extranjeros.

X. EXPERIENCIA Y CAPACIDADES DE LA DIRECCIÓN Y/O AGENCIA

B. PROYECTOS Y/O TRABAJOS EJECUTADOS Y/O EN EJECUCIÓN EN LA SUB CUENCA. 1. GENERALES DEL PROYECTO

1. Nombre del Proyecto: habilitación de las calles
2. Período de Ejecución: enero 2005- mayo 2005
3. Procedencia de los Recursos: partida de la Junta Comunal
4. Objetivos del Proyecto: mejorar el nivel de vida y comunicación en los lugareños
5. Localización del Proyecto;
Don Bosco, María Eugenia, La Amistad, La Esmeralda, La Primavera, Hollywood, San José, Calle Hogar Crea, El Sitio No. 2 , Villa Las Palmas, Calle Loma del Olivo, Altos de Agua Bendita, Villa Unida, Jalisco, Globo B.
6. Descripción de los Beneficiarios: todas las comunidades mencionadas
7. Tipo de Actividad del Proyecto: Infraestructura de vialidad.

A. PROYECTOS Y/O TRABAJOS EJECUTADOS Y/O EN EJECUCIÓN EN LA SUB CUENCA. 1. GENERALES DEL PROYECTO

1. Nombre del Proyecto: Reparación, acondicionamiento de campos de juegos y canchas deportivas.
Período de Ejecución: febrero a mayo del 2005
Procedencia de los Recursos: partida de la Junta Comunal
Objetivos del Proyecto: apoyar a la comunidad en las actividades deportivas
Localización del Proyecto:
San Vicente, Villa Unida, Unión Veraguense, Chilibre Centro, María Eugenia, San Antonio, Calzada Larga, Agua Bendita, Jalisco.
Descripción de los Beneficiarios: los moradores de las comunidades antes mencionadas
 - Tipo de Actividad del Proyecto: infraestructura de deportes y recreación

XI. DISPONIBILIDAD DE INFRAESTRUCTURA Y EQUIPO PARA DESARROLLAR LAS ACTIVIDADES

Detalle	Sí (Detallar)	No
Oficina (propia o alquilada)	x	
Mobiliario y Equipo	x	
Vehículo	x	
Computadora	x	
Impresora		x
Fax / telefax	x	
Fotocopiadora	x	
Televisor	x	
VHS		x
Cámara fotográfica	x	
Cámara de video	x	
Correo electrónico		x
Hoja electrónica en Internet		x
Programas de computadora	x	
Máquina de escribir	x	

XII. REFERENCIAS DE TRABAJO CON OTROS ACTORES (No tiene experiencia de trabajos con otros actores)

XIII. PARTICIPACIÓN EN REDES / CONSORCIOS NACIONALES Y/ INTERNACIONALES (FORMALES O INFORMALES) No tiene la información

XIV. DOCUMENTOS DISPONIBLES EN LA OG QUE SON RELEVANTES PARA REALIZAR SU

TRABAJO No tiene la información

XV. IMPACTO EN LA SUB CUENCA

No tiene información

XVI. IDENTIFICACIÓN DE FODA

No tiene información

XVII. IDENTIFICACIÓN DE NECESIDADES EN TEMAS DE CAPACITACIÓN PARA LA DIRECCIÓN Y/O AGENCIA Y/O SUS MIEMBROS

No tiene información

XVIII. PERSONA QUE LLENÓ EL FORMULARIO

Mireya Sopalda	Organización Comunitaria	Profesora
Nombre	Cargo	Profesión

SOCIEDAD NACIONAL PARA EL DESARROLLO DE EMPRESAS Y ÁREAS RURALES (SONDEAR)

PROYECTO: ESTABLECIMIENTO Y FORTALECIMIENTO DE COMITÉS LOCALES POR SUBCUENCA EN LA CUENCA HIDROGRÁFICA DE PANAMÁ.

FICHA 03: Para la obtención de información sobre las Organizaciones Gubernamentales (OG) en la Región Oriental del Canal de Panamá.

SUBCUENCA

Chilibrillo

I. CLASIFICACIÓN DE ORGANIZACIONES GUBERNAMENTALES

Autoridades Locales (Corregidor)	X
----------------------------------	----------

II. DATOS GENERALES

NOMBRE DE LA INSTITUCIÓN / DIRECCIÓN / ADMINISTRACIÓN REGIONAL / AGENCIA

Corregiduría de Chilibre

DIRECCIÓN

Madden	S/N	La Vaquita de Buenos Aires
Calle	No. de Casa o Edificio	Comunidad / Urbanización
Chilibre	Panamá	Panamá
Corregimiento	Distrito	Provincia

OTROS

216-2080			
Teléfono	Fax	Correo Electrónico	Página Web

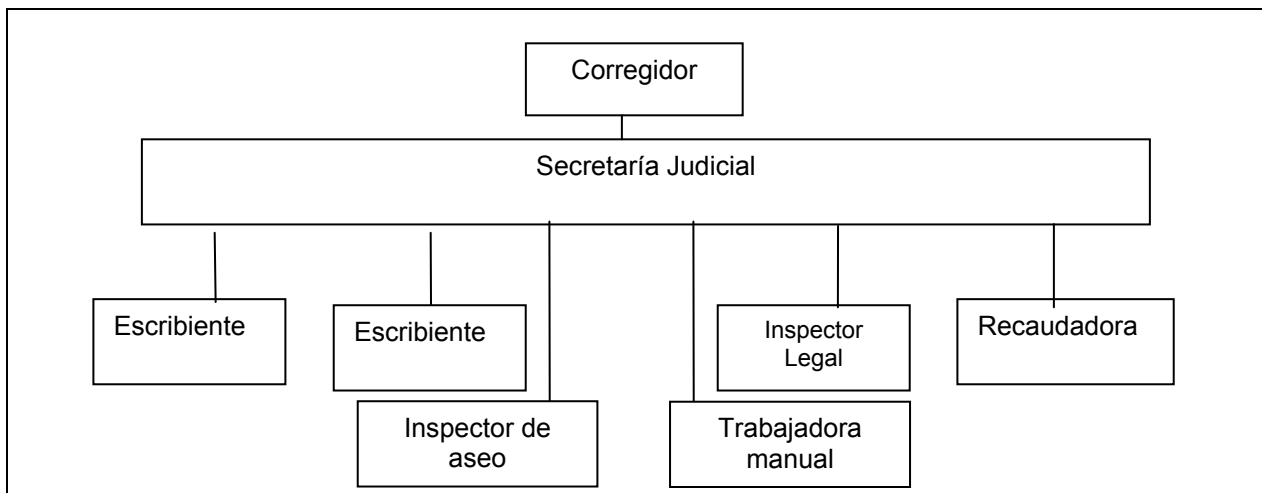
DIRECTOR Y/ O JEFE DE REGIÓN O AGENCIA

Juan Antonio Murillo	Empleado público	216-10-80
Nombre	Profesión	Teléfono / Fax / Celular

III. ESTRUCTURA DE LA DIRECCIÓN Y/O AGENCIA Y ÁREAS QUE ATIENDE

- | |
|--|
| <ol style="list-style-type: none"> 1. Corregidor 2. Secretaría Judicial (1) 3. Escribientes (2) 4. Inspector (1) 5. Recaudadora (1) 6. Inspectora de aseo (1) 7. Trabajadora manual (1) <p>Se tiene jurisdicción en todo el corregimiento</p> |
|--|

IV. ORGANIGRAMA DE LA DIRECCIÓN Y/O AGENCIA QUE ATIENDE LA SUB CUENCA



V. PERSONAL DE LA DIRECCIÓN Y/O AGENCIA

Personal Encargado	Responsabilidades Asignadas	Áreas Geográficas que Atiende
Secretaría Judicial	Jefe de Personal	Todo el corregimiento
Escribiente No. 1	Funciones secretariales	Todo el corregimiento
Escribiente No. 2	Funciones secretariales	Todo el corregimiento
Recaudadora	Recaudar el dinero	Todo el corregimiento
Inspector Legal	Funciones de inspección y notificador	Todo el corregimiento
Inspector de aseo	Ver casos relacionados con el aseo.	Todo el corregimiento
Trabajadora manual	Limpieza y otros	Todo el corregimiento

VI. VISIÓN, MISIÓN, OBJETIVOS Y ACTIVIDADES *(No se tiene la información)*

OBJETIVOS DE LA INSTITUCIÓN

1. Coadyuvar para que haya paz vecinal.
2. Que se cumplan con las leyes, decretos y ordenanzas municipales y demás
3. Sancionar a quienes incumplan la ley.

VII. ACTIVIDADES QUE DESARROLLA LA DIRECCIÓN Y/O AGENCIA EN LA SUB CUENCA

(No se brinda la información)

VIII. PRINCIPALES PROBLEMAS QUE AFECTAN EL DESARROLLO DE LAS ACTIVIDADES EN LA SUB CUENCA

1. Comunicación
2. Falta de transporte
3. El equipo de oficina necesario
4. Más personal
5. Capacitación

IX. ALTERNATIVAS QUE PROPONE PARA SOLUCIONAR O MEJORAR ESTOS PROBLEMAS EN LA SUB CUENCA

1. Hacer reuniones periódicas con el personal y con otras entidades a fines.
2. Dar cursos de capacitación para el personal.
3. Hacer las gestiones para obtener un transporte.

X. EXPERIENCIA Y CAPACIDADES DE LA DIRECCIÓN Y/O AGENCIA

A. PROYECTOS Y/O TRABAJOS EJECUTADOS Y/O EN EJECUCIÓN EN LA SUB CUENCA

(No se tiene experiencia sobre trabajos ejecutados)

B. PROYECTOS Y/O TRABAJOS EN ETAPA DE FORMULACIÓN PARA LA SUBCUENCA

(No se tiene trabajos en formulación)

XI. DISPONIBILIDAD DE INFRAESTRUCTURA Y EQUIPO PARA DESARROLLAR LAS ACTIVIDADES

Detalle	Sí (Detallar)	No
Oficina (propia o alquilada)	X	
Mobiliario y Equipo	X	
Vehículo		X
Computadora	X	
Impresora	X	
Fax / telefax	X	
Fotocopiadora		X
Televisor	X (si para el público)	
VHS		X
Cámara fotográfica		X
Cámara de video		X
Correo electrónico		X
Hoja electrónica en Internet		X
Programas de computadora		X
Máquina de escribir	X	

XII. REFERENCIAS DE TRABAJO CON OTROS ACTORES

(No han realizado trabajos con otros actores)

XIII. PARTICIPACIÓN EN REDES / CONSORCIOS NACIONALES Y/ INTERNACIONALES (FORMALES O INFORMALES)

(No se tiene la información)

XIV. DOCUMENTOS DISPONIBLES EN LA OG QUE SON RELEVANTES PARA REALIZAR SU TRABAJO

DOCUMENTO	Disponible	No Disponible
Ley Orgánica de la Autoridad del Canal de Panamá (Ley 19)		
Ley General del Ambiente	x	
Ley 44 - Límites de la Cuenca Hidrográfica del Canal de Panamá		
Estrategia Nacional del Ambiente	x	
Ley 21 - Plan Regional par el Desarrollo de la Región Interoceánica y Plan General de Uso, Conservación y Desarrollo del Área del Canal		x
Plan Regional para el Desarrollo de la Región Interoceánica (documento técnico)	x	

DOCUMENTO	Disponible	No Disponible
Plan de Usos de Suelo y los Recursos Naturales de la Región Interoceánica (documento técnico)	x	
Plan Maestro para el Desarrollo Turístico		x
Plan Metropolitano para las Ciudades de Panamá y Colón		x
Plan de Conservación de Alto Chagres		x
Informe Ambiental 2004		x

XV. IMPACTO EN LA SUB CUENCA

(No se proporciono la información)

XVI. IDENTIFICACIÓN DE FODA

(No se proporciono la información)

XVII. IDENTIFICACIÓN DE NECESIDADES EN TEMAS DE CAPACITACIÓN PARA LA DIRECCIÓN Y/O AGENCIA Y/O SUS MIEMBROS

Descripción de las necesidades:
<ol style="list-style-type: none"> 1. Sobre los procedimientos o actuaciones administrativas 2. Relaciones o atención al público.

XVIII. PERSONA QUE LLENÓ EL FORMULARIO

Juan A. Murillo	Corregidor	Empleado Público
Nombre	Cargo	Profesión

SOCIEDAD NACIONAL PARA EL DESARROLLO DE EMPRESAS Y ÁREAS RURALES (SONDEAR)

PROYECTO: ESTABLECIMIENTO Y FORTALECIMIENTO DE COMITÉS LOCALES POR SUBCUENCA EN LA CUENCA HIDROGRÁFICA DE PANAMÁ.

FICHA 03: Para la obtención de información sobre las Organizaciones Gubernamentales (OG) en la Región Oriental del Canal de Panamá.

SUBCUENCA

Chilibrillo

I. CLASIFICACIÓN DE ORGANIZACIONES GUBERNAMENTALES

Educación (MEDUCA)

I. DATOS GENERALES

NOMBRE DE LA INSTITUCIÓN / DIRECCIÓN / ADMINISTRACIÓN REGIONAL / AGENCIA

Escuela Tomas Arias

DIRECCIÓN

Tomas Arias	S/N	Chilibre Centro
Calle	No. de Casa o Edificio	Comunidad / Urbanización
Chilibre	Panamá	Panamá
Corregimiento	Distrito	Provincia

OTROS

216-2517	216-2517		
Teléfono	Fax	Correo Electrónico	Página Web

DIRECTOR Y/ O JEFE DE REGIÓN O AGENCIA

Melida Aisprua	Profesora	216-2517
Nombre	Profesión	Teléfono / Fax / Celular

III. ESTRUCTURA DE LA DIRECCIÓN Y/O AGENCIA Y ÁREAS QUE ATIENDE

Dirección
Subdirección
Cuerpo docente
Trabajador manual
Club de padres de familia
Estudiante

IV. ORGANIGRAMA DE LA DIRECCIÓN Y/O AGENCIA QUE ATIENDE LA SUB CUENCA

No tiene

V. PERSONAL DE LA DIRECCIÓN Y/O AGENCIA

Personal Encargado	Responsabilidades Asignadas	Áreas geográficas que Atiende
Fulvia Ortega	Comisión de salud	Sin Datos
Enedelsi Maldonado	Relación con la comunidad	
Delfín Martínez	Disciplina	
Itzel Morales	Sociales	
Diana Algandona	Orientación	
Taica Medina	Ambiente	
Dania Torres	Educación Cívica Electoral	

VI. VISIÓN, MISIÓN, OBJETIVOS Y ACTIVIDADES

Misión	Visión
Desarrollar los potenciales de los estudiantes en todas sus áreas básicas de aprendizaje.	Formación integral de un hombre y una mujer para que pueda desarrollarse en su magnitud.

OBJETIVOS DE LA INSTITUCIÓN

Brindar una educación acorde con la nueva tecnología.

VII. ACTIVIDADES QUE DESARROLLA LA DIRECCIÓN Y/O AGENCIA EN LA SUB CUENCA

- Guardianes de la cuenca
- Siembra de plántones
- Charlas
- Giras

VIII. PRINCIPALES PROBLEMAS QUE AFECTAN EL DESARROLLO DE LAS ACTIVIDADES EN LA SUB CUENCA

- Falta de organización
- La premura de las actividades

IX. ALTERNATIVAS QUE PROPONE PARA SOLUCIONAR O MEJORAR ESTOS PROBLEMAS EN LA SUB CUENCA

- Comunicación oportuna de actividades y programación de los mismos.

X. EXPERIENCIA Y CAPACIDADES DE LA DIRECCIÓN Y/O AGENCIA

No se cuenta con esta experiencia

XI. DISPONIBILIDAD DE INFRAESTRUCTURA Y EQUIPO PARA DESARROLLAR LAS ACTIVIDADES

Detalle	Sí (Detallar)	No
Oficina (propia o alquilada)	X	
Mobiliario y Equipo	X	
Vehículo	X	
Computadora	X	
Impresora	X	
Fax / telefax	X	
Fotocopiadora	X	
Televisor	X	
VHS	X	
Cámara fotográfica	X	
Cámara de video		
Correo electrónico		
Hoja electrónica en Internet		
Programas de computadora	X	
Máquina de escribir	X	

XII. REFERENCIAS DE TRABAJO CON OTROS ACTORES

Fecha/ Duración (meses)	Nombre del Proyecto y Localización	Nombre(s) del(os) otro(s) actor(es) con quien realizó el trabajo	Detalle del Trabajo Realizado
	No identifican	- ANAM - ACP	No identifican

XIII. DOCUMENTOS DISPONIBLES EN LA OG QUE SON RELEVANTES PARA REALIZAR SU TRABAJO

DOCUMENTO	Disponible	No Disponible
Ley Orgánica de la Autoridad del Canal de Panamá (Ley 19)		
Ley General del Ambiente		
Ley 44 - Límites de la Cuenca Hidrográfica del Canal de Panamá		
Estrategia Nacional del Ambiente		
Ley 21 - Plan Regional par el Desarrollo de la Región Interoceánica y Plan General de Uso, Conservación y Desarrollo del Area del Canal		
Plan Regional para el Desarrollo de la Región Interoceánica (documento técnico)		
Plan de Usos de Suelo y los Recursos Naturales de la Región Interoceánica (documento técnico)		
Plan Maestro para el Desarrollo Turístico		
Plan Metropolitano para las Ciudades de Panamá y Colón		
Plan de Conservación de Alto Chagres		
Informe Ambiental 2004		

XIV. IMPACTO EN LA SUB CUENCA

1. ¿Las actividades que lleva a cabo tienen impacto sobre lo que ocurre en la subcuenca?
<u>Se capacita a los niños en programas de ambiente que repercuten.</u>
2. ¿Cuál es la <u>principal contribución</u> de la Dirección y/o Agencia en su comunidad?
<u>La orientación y educación.</u>

XV. IDENTIFICACIÓN DE FODA

Describir las FORTALEZAS de la Dirección y/o Agencia
- Personal docente - Equipo de trabajo - Programa a realizarse - Club de padres de familia - Institución de la comunidad
Describir las DEBILIDADES de la Dirección y/o Agencia
- Problema de titulación
Describir las OPORTUNIDADES de la Dirección y/o Agencia
No describe
Describir las AMENAZAS de la Dirección y/o Agencia
No describe

XVI. IDENTIFICACIÓN DE NECESIDADES EN TEMAS DE CAPACITACIÓN PARA LA DIRECCIÓN Y/O AGENCIA Y/O SUS MIEMBROS

Descripción de las necesidades:
<u>No indica</u>

XVII. PERSONA QUE LLENÓ EL FORMULARIO

Mélida Aisprúa	Directora	Profesora
Nombre	Cargo	Profesión

SOCIEDAD NACIONAL PARA EL DESARROLLO DE EMPRESAS Y ÁREAS RURALES (SONDEAR)

PROYECTO: ESTABLECIMIENTO Y FORTALECIMIENTO DE COMITÉS LOCALES POR SUBCUENCA EN LA CUENCA HIDROGRÁFICA DE PANAMÁ.

FICHA 03: Para la obtención de información sobre las Organizaciones Gubernamentales (OG) en la Región Oriental del Canal de Panamá.

SUBCUENCA

Chilibrillo

I. CLASIFICACIÓN DE ORGANIZACIONES GUBERNAMENTALES

Salud de la población y saneamiento básico ambiental (MINSAL, Centros y Puestos de Salud)	X
---	----------

II. DATOS GENERALES

NOMBRE DE LA INSTITUCIÓN / DIRECCIÓN / ADMINISTRACIÓN REGIONAL / AGENCIA

Centro de Salud de Chilibre

DIRECCIÓN

Madden	S/N	Buenos Aires
Calle	No. de Casa o Edificio	Comunidad / Urbanización
Chilibre	Panamá	Panamá
Corregimiento	Distrito	Provincia

OTROS

216-2°24			
Teléfono	Fax	Correo Electrónico	Página Web

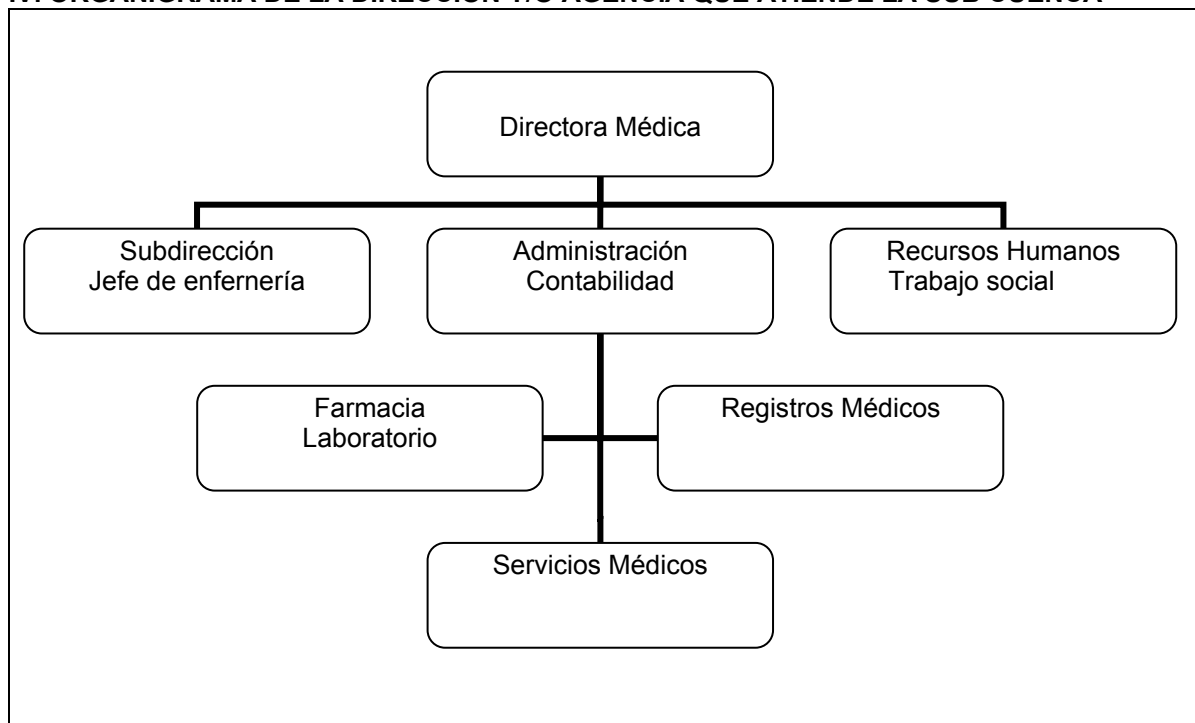
DIRECTOR Y/ O JEFE DE REGIÓN O AGENCIA

Querube Quintero	Doctora Medicina General	216-2112
Nombre	Profesión	Teléfono / Fax / Celular

III. ESTRUCTURA DE LA DIRECCIÓN Y/O AGENCIA Y ÁREAS QUE ATIENDE

Dirección Médica, Subdirección, Administración, Contabilidad, Recursos Humanos, Registros Médicos, Farmacia, Laboratorio, Ginecología, Pediatría y Trabajo Social.

IV. ORGANIGRAMA DE LA DIRECCIÓN Y/O AGENCIA QUE ATIENDE LA SUB CUENCA



V. PERSONAL DE LA DIRECCIÓN Y/O AGENCIA

Personal Encargado	Responsabilidades Asignadas	Áreas Geográficas que Atiende
Querube Quintero	Directora médica	Corregimiento de Chilibre Junta Comunal
Antonia de Quintero	Subdirectora – enfermera jefe	
Héctor Armuelles	Administrador	
Jaime Oses	Laboratorista	
Ana Julia Morales	Pediatra	
Darsis Smith	Ginecología	

VI. VISIÓN, MISIÓN, OBJETIVOS Y ACTIVIDADES

Misión	Visión
Desarrollar programas de prevención de enfermedades y lograr que las comunidades más lejanas tengan acceso a la salud.	Lograr la educación de la comunidad en el aspecto de salud personal y comunitaria.

OBJETIVOS DE LA INSTITUCIÓN

- Cada programa tiene sus objetivos
- Educar a la comunidad en cuanto al uso adecuado del centro de salud, según los servicios que presta.
- Llegar a los lugares más inaccesibles.

VII. ACTIVIDADES QUE DESARROLLA LA DIRECCIÓN Y/O AGENCIA EN LA SUB CUENCA

<ul style="list-style-type: none"> ▪ Giras médicas ▪ Programas de vacunación ▪ Programa materno infantil ▪ Campaña de Papanicolau

VIII. PRINCIPALES PROBLEMAS QUE AFECTAN EL DESARROLLO DE LAS ACTIVIDADES EN LA SUB CUENCA

<ul style="list-style-type: none"> ▪ Falta de recursos humanos

IX. ALTERNATIVAS QUE PROPONE PARA SOLUCIONAR O MEJORAR ESTOS PROBLEMAS EN LA SUB CUENCA

<ul style="list-style-type: none"> • Solicitar al MINSA los nombramientos necesarios para prestar un servicio acorde con las necesidades de los usuarios del Centro de Salud.
--

X. EXPERIENCIA Y CAPACIDADES DE LA DIRECCIÓN Y/O AGENCIA

A, PROYECTOS Y/O TRABAJOS EJECUTADOS Y/O EN EJECUCIÓN EN LA SUB CUENCA.
No se tiene esta experiencia

XI. DISPONIBILIDAD DE INFRAESTRUCTURA Y EQUIPO PARA DESARROLLAR LAS ACTIVIDADES

Detalle	Sí (Detallar)	No
Oficina (propia o alquilada)	X	
Mobiliario y Equipo	X	
Vehículo	X	
Computadora	X	
Impresora	X	
Fax / telefax	X	
Fotocopiadora	X	
Televisor	X	
VHS	X	
Cámara fotográfica		
Cámara de video		
Correo electrónico		X
Hoja electrónica en Internet		X
Programas de computadora		
Máquina de escribir	X	

XII. REFERENCIAS DE TRABAJO CON OTROS ACTORES

Coordinan los programas especialmente las giras médicas con la Junta Comunal.

XIII. PARTICIPACIÓN EN REDES / CONSORCIOS NACIONALES Y/ INTERNACIONALES (FORMALES O INFORMALES) No tiene la información

XIV. DOCUMENTOS DISPONIBLES EN LA OG QUE SON RELEVANTES PARA REALIZAR SU TRABAJO No tiene la información

XIV. IMPACTO EN LA SUB CUENCA

No tiene información

XV. IDENTIFICACIÓN DE FODA

No tiene información

XVI. IDENTIFICACIÓN DE NECESIDADES EN TEMAS DE CAPACITACIÓN PARA LA DIRECCIÓN Y/O AGENCIA Y/O SUS MIEMBROS

No tiene información

XVII. PERSONA QUE LLENÓ EL FORMULARIO

Querube Quintero	Directora Médica	Doctora Medicina General
Nombre	Cargo	Profesión

Anexo No. 5

Perfiles de Proyecto

Proyecto- Construcción de Aceras y Vías de Acceso del Tramo Bajo de la Subcuenca del Río Chilibrillo

Problema	Objetivo General	Objetivos Especificos	Antecedentes y Justificación	Descripción del Proyecto	Resultados Esperados	Actividades
Falta de calles y vías de acceso en el Tramo Bajo de la Subcuenca del Río Chilibrillo	Contar con adecuadas aceras y vías de acceso en las comunidades del tramo bajo de la subcuenca del río Chilibrillo.	<ol style="list-style-type: none"> Organizar cada comunidad por comité local para tener el informe de sus necesidades de aceras y vías de acceso. Coordinar con autoridades locales y nacionales la construcción de aceras y vías de acceso. Contratar moradores de las comunidades a partir del proceso de construcción de las obras de vías de acceso. Contar con los planos de las vías de comunicación previamente aprobadas al desarrollo de la obra. 	<ul style="list-style-type: none"> Las aceras no existen y las vías de acceso existentes están deterioradas. La falta de vías de acceso en los sectores de Altos de Villa Unida, Las Cuevas, Sector N 1 de Chilibrillo, Jalisco, Sector N.1 de Villa Unida, Nuevo Chagres, Nuevo Progreso, Buenos Aires, Sector Monte Orbe. Ha ocurrido atropellos, muerte de niños, adultos además, además personas con discapacidad producto de la ausencia de aceras en estos sectores. <p>_Alto costo del transporte selectivo _El deterioro de taxis, buses, autos comerciales _El alto riesgo de accidentes en los niños, jóvenes, estudiantes, moradores y público en general ya que tienen que caminar por la calle.</p>	<ul style="list-style-type: none"> El Comité local del Tramo bajo de la subcuenca del río Chilibrillo planificará el trabajo con las instituciones, empresas privadas y la junta comunal para la construcción y rehabilitación de vías de acceso y aceras. La construcción de aceras y vías de acceso serán realizadas contando con los planos y estudios de impacto ambiental necesario para su realización. El Comité Local de la Sub Cuenca estará supervisando la ejecución de la obra y el mantenimiento Al concluir este proyecto se debe contar con personal especializado que haga la evaluación de calidad y cantidad de beneficiarios La duración o ejecución será de 12 meses. 	<ul style="list-style-type: none"> Mejoras en el servicio de transporte público a partir de la construcción adecuada de las vías de acceso y aceras Disminución de los accidentes en las calles por la falta de aceras Disminución del costo del transporte selectivo en los sectores donde no existen aceras y caminos viables. Facilidades para transportar y comercializar los productos agrícolas y otros. 	<ul style="list-style-type: none"> El Comité Local presentará el proyecto a las diversas autoridades o instancias para solicitar su apoyo económico y técnico. El Comité local se encargará de gestionar la elaboración de los planos de las vías de acceso y aceras Realizar estudio de impacto ambiental Construcción de aceras y vías de acceso Rehabilitación de vías deterioradas Dar mantenimiento y supervisión del proyecto.

Cronograma de Actividades

Actividades del Proyecto	Meses del Año											
	1	2	3	4	5	6	7	8	9	10	11	12
El comité local presentara El proyecto a las diversas autoridades o instancias para solicitar su apoyo económico y técnico	X											
Gestionar la elaboración de los planos de las vías de acceso y aceras por el Comité Local	X	X	X	X								
Realizar estudios de impacto ambiental				X	X							
Construcción de aceras y vías de acceso						X	X	X	X	X	X	
Rehabilitación de vías deterioradas						X	X	X				
Dar mantenimiento y superación al proyecto						X	X	X	X	X	X	X

Plan de Inversión del Proyecto

Descripción	Unidad Medida	Cantidad Requerida	Costo Unitario	Costo Total	Inversión Comunal	Aporte Financiero Requerido
Mano de obra local	Día/persona	144/60	20.00	172,800	43,200	129,600
Mano de obra calificada	Día/persona	144/5	80.00	57,600		
Sub Total mano de obra				230.00		
Materiales locales	Grava, cemento, madera, acero			100.00		
Sub total				150.00		150.00
materiales				380,400	43,200.00	279,600
Total				100%	11.36	88.64%

Nota: el aporte de la comunidad son 5/día de cada persona de la mano de obra

Proyecto No -2 Proyecto: Ampliación y Adecuación del Centro de Salud de Chilibre

Problema	Objetivo General	Objetivos Especificos	Antecedentes y Justificación	Descripción Del Proyecto	Resultados Esperados	Actividades
El centro de Salud de Chilibre no tiene la capacidad para atender la demanda de la población, escaso personal especializado, reducido espacio físico, escasez de medicamento, falta de equipo.	Dotar a la comunidad de Chilibre de un Centro de Salud con la suficiente capacidad de atender adecuadamente a su población	<ol style="list-style-type: none"> 1. Dotar al Centro de Salud de los suficiente y modernos laboratorios, farmacias, ambulancias y equipos médicos. 2. Establecer un servicio medico administrativo moderno eficiente y profesional 3. Realizar campañas mas efectivas y permanentes sobre los beneficios de la planificación familiar 4. Evitar el desplazamientos de pacientes a otros centros de salud u hospitales obteniendo mejor rentabilidad por la autogestión 5. Dotar al Centro de Salud de personal medico idóneo y con deseo de cumplir con su juramento hipocrático 	<ul style="list-style-type: none"> • El centro de salud actual se construyo en 1984 para una población de unos 25,000 habitantes • Hoy día la población es de 50,000 habitantes • Estos hechos reflejan la incapacidad del Centro de Salud para atender la actual población. <p>Beneficiarios Directos Los usuarios y familias que asisten al Centro de Salud</p> <p>Beneficiarios Indirectos Beneficiara a otras comunidades cercanas al Centros, a los demás centros laborales y de producción locales.</p>	<p>Por medio de la construcción de anexo o pabellón y la remodelación de la actual estructura que incluye, compra e instalación de equipos médicos para las diferentes especialidades con tecnología de puntas. Se dotara al Centro de Salud con equipo vehicular en buen estado (ambulancia), este proyecto requerirá el nombramiento de mas personal medico profesional, mejor servicio de farmacia, así como la atención a la salud preventiva, mediante constantes giras medicas a las comunidades aledañas. Mejorar los procesos administrativos.</p>	<ol style="list-style-type: none"> 1. Disponer de 2,000 metros cuadrados de nueva construcción o espacio físico disponible 2. Mas espacios para la farmacia y un mejor surtidos de medicamentos 3. Una sala de parto equipada para atender casos de urgencias 4. Un laboratorio moderno para dar resultados inmediato en atención especializada 5. Dos ambulancia equipadas para primeros auxilios 6. Una amplia sala de urgencias 7. Dos consultorios de pediatría 8. Dos consultorios nuevos de ginecología 9. Un consultorio para estimulación precoz 10. Nombramiento del personal medico y auxiliar correspondiente a la ampliación de los servicios. 	<ol style="list-style-type: none"> 1. Identificar y medir el terreno disponible. 2. Elaboración de planos de construcción y sus especificaciones 3. Hacer gestiones ante el FIS, ACP, Juntas Comunales, MIVI y otras instituciones publicas, empresas privadas y organismos cooperantes para conseguir los materiales necesarios. 4. Realizar una reunión de trabajo con la dirección medica del Centro de Salud para precisar y detallar información al respecto 5. Nombrar una comisión responsables de dar seguimiento y coordinación a las actividades 6. Planificar actividades de finanzas con el Centro de Salud para apoyar la obra. 7. Inicio de la Construcción.

Cronograma de Actividades

Descripción del Proyecto	Meses del Año											
	1	2	3	4	5	6	7	8	9	10	11	12
Identificación y mensura del terreno disponible		X	X									
Elaboración de planos de construcción y sus especificaciones	X	X										
Hacer gestiones ante el FIS, ACP, Junta comunal, MIVI y otras instituciones publicas y empresas	X	X										
Realizar una reunión de trabajo con la dirección medica del Centro de Salud para precisar y detallar información al respecto	X											
Nombrar una comisión responsable de dar seguimiento y coordinación a las actividades	X											
Planificar actividades de finanzas con el Centro de Salud para apoyar la obra	X											
Inicio de Construcción				X	X	X	X	X				

Plan de Inversión

Descripción	Unidad Medida	Cantidad Requerida	Costo Unitario	Costo Total	Inversión Comunal	Aporte Financiero Requerido
Mano de obra local	Día/persona	600	50.00	30,000		
Mano de obra calificada	Día/persona	27,000	200.00	54,000	30,000	54,000
Sub total de mano de obra				84,000		
Materiales locales (arena, grava, piedra)	Metros cúbicos			90,000	90,000	
Materiales no locales (acero, cemento, cielo raso)				210.00		210.00
Sub total de materiales				300,000		
Costo total				384,000	120,00	264,000
Porcentaje de aporte				100%	31.25%	68.75%

Perfil de Proyectos N°3 Centro de Orientación para Transportistas Públicos y Pasajeros del Corregimiento de Chilibre

Problema	Objetivo General	Objetivos Específicos	Antecedentes y Justificación	Descripción del Proyecto	Resultados Esperados	Actividades
Deficiencia en el servicio de transporte público.	Educar y orientar al transportista de cómo brindar el servicio adecuado a los usuarios	<ol style="list-style-type: none"> 1. Cumplir Con el horario establecidos dentro de las normas 2. Reglamentar y promover las rutas establecidas 3. Sensibilizar al personal transportista (pavo y Chóferes) 4. Coordinar con el departamento del tránsito sobre evaluaciones del estado físico y mecánico de los vehículos 5. Promover el cumplimiento del uso y capacidad del vehículo 	<ul style="list-style-type: none"> • Información general del área del proyecto -El área del proyecto se compone de las comunidades de Chilibrillo, Villa Unida, Nuevo Progreso, Buenos Aires El área del proyecto se encuentra urbanizada y cuenta con un sistema de transporte la cual esta deteriorada y no cumple con las normas de horario Análisis del problema que da origen al proyecto: <ul style="list-style-type: none"> _ Mala distribución de los buses en diferentes horarios _ Maltrato de los conductores a los pasajeros _ Música Vulgar y estridente, regatas y alta velocidad. <u>Justificación:</u> _Para resolver el problema del mal servicio de transporte -Por medio de capacitación y orientación -Se verán beneficiados tanto el transportista como el usuario del transporte selectivo y colectivo 	<ul style="list-style-type: none"> • Organizar al Comité Local del Tramo Bajo de Chilibrillo para llevar a cabo la ejecución del proyecto propuesto • Posteriormente convocaremos a una reunión invitando a la señora Luzmila y transportistas para discutir sobre el problema actual del transporte en Chilibre y proponerle el proyecto C. O .T. P DE Chilibre • Coordinar con las autoridades locales y establecer el lugar donde se darán estas capacitaciones, acordar fechas • Esperar los resultados positivos de estas reuniones. • Comprar un terreno para luego construir y ampliar un local de orientación y capacitación en beneficio de la comunidad; Una vez contemos con los recursos necesarios (humanos materiales) procederemos a dictar los seminarios de capacitación y orientación Ejm. Relaciones Humanas (una semana) hacer agendas 	<ul style="list-style-type: none"> • Nuestro Comité espera tener una buena acogida y colaboración de parte de las personas y autoridades que nos van ayudar • Esperamos que con estos seminarios que los transportistas que van a recibir tengan una diferente visión y cambio de actitud con respecto al trabajo y servicio que ellos realizan. • Esperamos ver un cambio positivo en el transporte colectivo y selectivo, logrando así que la comunidad se sienta satisfecha por la mejoría en el servicio de transporte 	<ul style="list-style-type: none"> • <i>Identificar y comprar un terreno para la construcción de un centro de capacitación dirigido a los transportistas.</i> • Gestionar con las autoridades Municipio, Tránsito, Directivos del Transporte la legalización de los planos y especificaciones que dicha materia regula hacer un censo de transportistas y equipos rodantes utilizados en el tramo bajo de la subcuenca del río Chilibrillo. • Hacer un desglose de las actividades a realizar: <ul style="list-style-type: none"> -hacer encuestas a las personas (usuarios que utilizan el transporte) -Evaluar los resultados de los seminarios -Contactar a las personas capacitadas que nos van a dar los seminarios -Organizar las jornadas de capacitación. <ul style="list-style-type: none"> ➤ Brindis ➤ Papelería ➤ Certificados

Cronograma de Actividades

Actividades del Proyecto	Meses del Año											
	1	2	3	4	5	6	7	8	9	10	11	12
Identificación y compra de terreno	X	X										
Gestionar con las autoridades	X	X										
Hacer censos con transportistas de equipos rodantes		X										
Hacer un desglose de actividades a realizar			X									
Contactar a las personas capacitadas que van a dar los seminarios				X	X	X						
Organizar la jornada de capacitación, brindis, papelería, certificados						X	X					
Hecec encuestas a las personas (usuarios) para evaluar los resultados							X					

Plan de Inversión

Decripción	Unidad Medida	Cantidad Requerida	Costo Unitario	Costo Total	Inversión Comunal	Aporte Financiero Requerido
Compra de terreno	500mts	50,000	100xmts	50,000		50,000
Compra de materiales (cemento, arena, capa base, bloques, varillas y carriolas		20,000		20,000		20,000
Mano de obra 2 albañiles 2 ayudantes	Día /persona 30x4	120	37.00	4,440		4,440
Mano de obra para la coordinación de actividades	Día/ persona	168x10	15.00	25,200	20,160	5,040
Facilitadores de talleres y seminario	Día/hombre 24x5	24 días x 30	720.00	720.00		720.00
Materiales didácticos (fólder, hojas, plumas etc.)				1,000		1,000
Agua, electrificación mensual		40,00		280.00		280.00

Proyecto No. 4: Proyecto de Capacitación Ambiental para Frenar la Contaminación Hídrica de La Subcuenca del Río Chilibrillo

Problema	Objetivo General	Objetivos Específicos	Antecedentes Y Justificación	Descripción Del Proyecto	Resultados Esperados	Actividades
Degradación ambiental de los ríos y quebradas de la subcuenca del río chilibrillo	Sensibilizar y crear conciencia a los moradores de la subcuenca del río Chilibrillo sobre la conservación y recuperación de los ríos y las quebradas	<ul style="list-style-type: none"> - Organizar y capacitar un comité para que gestione y administre el proyecto - Construir un Centro equipado con recurso de la propia comunidad y externos - Promover y divulgar las características del proyectos - Establecer convenios de colaboración para la obtención de recursos y aportes externos - Capacitación a la comunidad 	<p>El proyecto cubre las comunidades de Buenos Aires, Chilibrillo, Villa Unida, con una población aproximadamente de 12,000 habitantes y se encuentra ubicada en el corregimiento de Chilibre Distrito de Panamá.</p> <p>Organización proponente: Comité Local del Tramo Bajo de la Sub-Cuenca del Río Chilibrillo.</p> <p>Justificación Para disminuir la contaminación de los ríos y quebradas a través de la capacitación.</p> <p>Beneficiarios Directos >La comunidad</p> <p>Beneficiarios Indirectos -El resto del país</p>	<p>El proyecto de capacitación ambiental para frenar la contaminación hídrica de la sub-Cuenca del río Chilibrillo se divide en cinco fases.</p> <ul style="list-style-type: none"> • Organización de un comité local que será el responsable de dirigir el programa de capacitación y promover en las comunidades. • Construcción y equipamiento del centro de Capacitación. <p>* gestionar la consecución del terreno para la construcción de la infraestructura del Centro y su equipamiento.</p> <p>* Promoción y divulgación: -Se encargara de la distribución de material impreso sobre la contaminación ambiental, hídrica de la sub cuenca (volantes, afiches y medios de comunicación).</p> <p>-Capacitación a la comunidad se encargara de dictar cursos, charlas, conferencias, seminarios, giras educativas, en varios sectores de la comunidad.</p> <ul style="list-style-type: none"> • Convenios para la obtención de recursos y aportes externos. <p>- Gestionar con autoridades (ANAM, MEDUC, MINSA y Municipio) ONG, ambientalistas, empresas privadas y organizaciones donantes.</p>	<ul style="list-style-type: none"> - Contar Con un comité local capacitado sobre la conservación y recuperación de la Sub Cuenca del río Chilibrillo en los tres primeros meses de ejecución del proyecto - Contar con una infraestructura equipada y funcionando en el termino de un año - Distribuir 5,000 volantes y 1,000 afiches sobre el tema de la conservación y recuperación de los ríos y las quebradas - Asistir a tres medios de comunicación y publicar en dos periódicos locales en seis meses - Ofrecer nueve charlas a 15 escuelas sobre la temática en el termino de nueve meses - Capacitar a jóvenes y adultos de las 52 comunidades en tres años en temas de contaminación ambiental, conservación y recuperación de ríos y quebradas <p>Establecer dos convenios estatales y uno no gubernamental</p>	<ul style="list-style-type: none"> - Identificar dirigentes y grupos organizados del tramo bajo de la sub cuenca del río Chilibrillo. - Reuniones informativas para integrar grupos organizados y personas interesadas en la problemática.. - Identificar y compra de un terreno para la construcción de un Centro de capacitación y habilitación de su infraestructura. - Obtener recursos para hacer impreso (volantes y afiches) y distribuir los fines del proyecto. - Presentar el proyecto a diversas instituciones publicas y privadas par solicitar su apoyo en diferentes áreas. - Buscar capacitación para los miembros del comité en cuanto al tema para poder proyectarnos a las comunidades. - Hacer una campaña intensiva de divulgación a la población. - Evaluación trimestral. - Construcción del local.

Cronograma de Actividades del Proyecto

Actividades del Proyecto	Meses del Año											
	1	2	3	4	5	6	7	8	9	10	11	12
Identificar dirigentes y grupos organizados del tramo bajo de la subcuenca del río Chilibrillo	X											
Reuniones informativas para integrar grupos organizados y personas interesadas en la problemática		X	X									
Identificar y compra de un terreno para la construcción de un centro de capacitación, y así construir un local	X	X										
Obtener recursos para hacer impresos (volantes y afiches) para distribuir los fines del proyecto			X	X	X							
Presentar el proyecto a diversas instituciones publicas y privadas para solicitar apoyo en diferentes áreas del proyecto			X	X	X							
Capacitar a los miembros del Comité Local en cuanto al tema para así proyectarnos en las comunidades						X						
Realizar una campaña intensiva de divulgación a la población							X	X	X	X	X	
Evaluación Trimestral			X			X			X			X

Plan de Inversión

Descripción	Unidad de medida	Cantidad Requerida	Costo Unitario	Costo Total	Inversión Comunitaria	Aporte Financiero Requerido
Mano de obra local	Día/persona	7miembros		16,800		16,800
Construcción m.o. Calificada	Día/persona Día/hombre			3,000		3,000
no calificada		200	50	10,000		10,000
Materiales de construcción (arena, piedra, grava)				20,000	5,000	15,000
Equipo para la divulgación y promoción				25,000		25,000
Capacitación	Día/persona	9 instructores por 9 meses	20.00	1,620		1,620
Total		216	70	61,300	5,000	56,300

Anexo No. 4
Instancias Involucradas en el Tramo Bajo de
la Subcuenca del Río Chilibrillo

Contenido

	No Página
Anexo No. 4 A-Organizaciones de Base Comunitaria	3
• Junta Administradora de Acueducto Rural (JAAR)	4
• Junta Local	7
Anexo No. 4 B-Organizaciones No Gubernamentales	9
• Asociación para el Fomento del Turismo	10
• Agencia de Cooperación Internacional del Japón (JICA)	13
• Sociedad Nacional Para el Desarrollo de Empresas y Áreas Rurales (SONDEAR)	16
Anexo No. 4C - Organizaciones Gubernamentales	19
• Junta Comunal de Salamanca	20
• Ministerio De Desarrollo Agropecuario. (MIDA)	25
• Ministerio de Educación (Región Escolar de Colón)	27

Anexo No. 4 A
Organizaciones de Base Comunitaria

SOCIEDAD NACIONAL PARA EL DESARROLLO DE EMPRESAS Y ÁREAS RURALES (SONDEAR)

PROYECTO: ESTABLECIMIENTO Y FORTALECIMIENTO DE COMITÉS LOCALES POR SUBCUENCA EN LA CUENCA HIDROGRÁFICA DE PANAMÁ.

FICHA 01: Para la obtención de información sobre las Organizaciones de Base Comunitaria (OBC) en la Cuenca Oriental de Canal de Panamá.

SUBCUENCA

CHILIBRILLO

COMUNIDAD

VILLA UNIDA

TRAMO

BAJO

I. CLASIFICACIÓN PARA LAS OBC

Clubes de Padres de Familia

X

II. DATOS GENERALES

NOMBRE COMPLETO DE LA ORGANIZACIÓN

Asociacion de Padres de Familia Villa Unida

AÑOS DE FUNDACIÓN

2005	5	Agosto
Año	Día	Mes

DIRECCIÓN

Principa		Villa Unida
Calle	No de Casa o Edificio	Comunidad / Urbanización
Chilibre	Panamá	Panamá
Corregimiento	Distrito	Provincia

OTROS

216—2251 (escuela)	No tienen	
Teléfono	Fax	Correo Electrónico

REPRESENTANTE LEGAL

Gloria Herrera	Lic. Economía	216-2655
Nombre	Profesión	Teléfono / Fax / Celular

ESTRUCTURA DE LA ORGANIZACIÓN

Nombre	Cargo	Teléfono, Fax, Celular
Gloria Herrera	Presidenta	
Adriana De Amaya	Vice Presidenta	
Yamireth Cruz	Tesorera	
Priscila Alba	Secretaria	
Elida De León	Secretaria de Actas	
Norma Alveo	Secretaria de Propaganda	
Oscar Colpan	Fiscal	
Yadira Gonzalez	Vocal	

NÚMERO DE MIEMBROS DE LA ORGANIZACIÓN

Total	Activos	Hombres	Mujeres
435	100	15%	85%

III. OBJETIVOS

Ayudar a la escuela en el mantenimiento.

IV. ACTIVIDADES QUE DESARROLLA LA ORGANIZACIÓN

Un bingo y venta de boletos para rifas.

V. PRINCIPALES PROBLEMAS QUE AFECTAN EL DESARROLLO DE LAS ACTIVIDADES

Cooperación de los padres de familia en las actividades escolares.

VI. ALTERNATIVAS QUE PROPONE PARA SOLUCIONAR O MEJORAR ESTOS PROBLEMAS

Mejorar la comunicación.

VII. EXPERIENCIA Y CAPACIDADES DE LA ORGANIZACIÓN

A. PROYECTOS Y/O TRABAJOS EN ETAPA DE FORMULACIÓN

1. GENERALES DEL PROYECTO

1. Nombre del Proyecto: construcción de dos aulas escolares
2. Período de Ejecución: durante el transcurso del año 2006
3. Procedencia de los Recursos: la comunidad (padres de familia) MEDUCA
4. Objetivos del Proyecto: mejora el espacio físico de la escuela.
5. Localización del Proyecto : Escuela Villa Unida
6. Descripción de los Beneficiarios: niños de escuela
7. Tipo de Actividad del Proyecto: infraestructura escolar

VIII. DESCRIBIR LA DISPONIBILIDAD DE INFRAESTRUCTURA Y EQUIPO PARA DESARROLLAR LAS ACTIVIDADES

No se brindó la información

IX. REFERENCIAS DE TRABAJO CON OTROS ACTORES

Fecha/ Duración (meses)	Nombre del Proyecto y localización	Nombre(s) del(os) otro(s) actor(es) con quien realizó el trabajo	Detalle del trabajo realizado
No tienen experiencias de trabajos con otros actores.			

X. IMPACTO EN LA SUB CUENCA

1. ¿Las actividades que lleva a cabo tienen impacto sobre lo que ocurre en la subcuenca?

Describir el impacto En las condiciones que se encuentra el tanque séptico de la escuela esta causando problemas para la época de invierno, ya que se llena de agua y se desborda contaminando tanto el ambiente como las mismas aguas y pueden traer como consecuencia malos olores y con ello malas enfermedades.

2. ¿Cuál podría ser la principal contribución de su Organización de Base Comunitaria, en la protección, conservación y/o utilización de los recursos del área?
Capacitación a los niños.

XI. IDENTIFICACIÓN DE FORTALEZAS Y DEBILIDADES

Describir las **FORTALEZAS** de la Organización

Interés en llevar hacia delante la escuela.

Describir las **DEBILIDADES** de la Organización

Problemas dentro de la organización

XII. PERSONA QUE LLENÓ EL FORMULARIO

Gloria Herrera	Presidenta	Lic. Economía
Nombre	Cargo	Profesión

SOCIEDAD NACIONAL PARA EL DESARROLLO DE EMPRESAS Y ÁREAS RURALES (SONDEAR)

PROYECTO: ESTABLECIMIENTO Y FORTALECIMIENTO DE COMITÉS LOCALES POR SUBCUENCA EN LA CUENCA HIDROGRÁFICA DE PANAMÁ.

FICHA 01: Para la obtención de información sobre las Organizaciones de Base Comunitaria (OBC) en la Cuenca Oriental de Canal de Panamá.

SUBCUENCA

CHILIBRILLO

COMUNIDAD

VILLA UNIDA

TRAMO

TRAMO BAJO

I. CLASIFICACIÓN PARA LAS OBC

Grupos religiosos

X

II. DATOS GENERALES

NOMBRE COMPLETO DE LA ORGANIZACIÓN

Adventista de Villa Unida del Séptimo Día

AÑOS DE FUNDACIÓN

15	Febrero	1997
Día	Mes	Año

DIRECCIÓN

Villa Unida		Villa Unida
Calle	# De Casa O Edificio	Comunidad / Urbanización
Chilibre	Panamá	Panamá
Corregimiento	Distrito	Provincia

OTROS

6593-2389		
Teléfono	Fax	Correo Electrónico

REPRESENTANTE LEGAL

Yaneth de Castillo	Ama de Casa	6593-2389
Nombre	Profesión	Teléfono / Fax / Celular

ESTRUCTURA DE LA ORGANIZACIÓN

Nombre	Cargo	Teléfono, Fax, Celular
Oliver Pinzón Yanethy de castillo Keila Calpas Adelaida de Piñuela	PASTOR Directora de grupo Líder de jóvenes Líder de pequeña iglesia	

NÚMERO DE MIEMBROS DE LA ORGANIZACIÓN

Total	Activos	Hombres	Mujeres
40	35	25%	75%

III. OBJETIVOS

- Llevar el mensaje de Dios
- Ayudar a las personas de escasos recursos
- sepelios

IV. ACTIVIDADES QUE DESARROLLA LA ORGANIZACIÓN

- Cursos de cocina
- Charlas a matrimonios
- Charlas para mujeres y jóvenes
- Ayuda a niños a inicio de escuela
- Canastillas a embarazadas.

V. PRINCIPALES PROBLEMAS QUE AFECTAN EL DESARROLLO DE LAS ACTIVIDADES

- Las personas no cuentan con trabajo
- Responsabilidad de adquirir compromisos en la iglesia

VI. ALTERNATIVAS QUE PROPONE PARA SOLUCIONAR O MEJORAR ESTOS PROBLEMAS

- Realizar visitas domiciliarias a familias.

VII. EXPERIENCIA Y CAPACIDADES DE LA ORGANIZACIÓN

A. PROYECTOS Y/O TRABAJOS EJECUTADOS Y/O EN EJECUCIÓN

1. GENERALES DEL PROYECTO

1. Nombre del Proyecto: ayudar a comprar tuberías y materiales de construcción para mejorar Las condiciones de vida de los hermanos.
2. Período de Ejecución: 3 meses
3. Procedencia de los Recursos: la propia Iglesia
4. Objetivos del Proyecto: llevar el vital líquido (agua) que no les llegaba. Mejorar las casas de los hermanos.
5. Localización del Proyecto: Villa Unida, Sector el IPHE
6. Descripción de los Beneficiarios: 10 hombres + 7 niños + 6 mujeres. Con la mejoras de las Tuberías, una familia completa con ayudad de construir casa
7. Tipo de Actividad del Proyecto:
Organización Comunitaria: llevar el vital líquido (agua) que no les llegaba

VIII. DESCRIBIR LA DISPONIBILIDAD DE INFRAESTRUCTURA Y EQUIPO PARA DESARROLLAR LAS ACTIVIDADES

- Iglesia
- Equipo de Sonido
- Pequeña cocina

IX. REFERENCIAS DE TRABAJO CON OTROS ACTORES

No tienen experiencia de trabajos con otros actores.

X. IMPACTO EN LA SUB CUENCA

1. ¿Las actividades que lleva a cabo tienen impacto sobre lo que ocurre en la subcuenca
- Describir el impacto: En los cultos se concientiza a las personas sobre las recolección de la basura.
2. ¿Cuál podría ser la principal contribución de su Organización de Base Comunitaria, en la protección, conservación y/o utilización de los recursos del área?
 - Días de limpieza
 - Siembra de árboles

XI. IDENTIFICACIÓN DE FORTALEZAS Y DEBILIDADES

- Describir las **FORTALEZAS** de la Organización
- Cristo Jesús
 - Apoyo mutuo entre los hermanos
- Describir las **DEBILIDADES** de la Organización
- Falta de recursos económicos
 - Falta de trabajo
 - Falta de disponibilidad de asistir a la iglesia.

XII. PERSONA QUE LLENÓ EL FORMULARIO

Yaneth de Castillo	Directora de Grupo	Ama de Casa
Nombre	Cargo	Profesión

SOCIEDAD NACIONAL PARA EL DESARROLLO DE EMPRESAS Y ÁREAS RURALES (SONDEAR)

PROYECTO: ESTABLECIMIENTO Y FORTALECIMIENTO DE COMITÉS LOCALES POR SUBCUENCA EN LA CUENCA HIDROGRÁFICA DE PANAMÁ.

FICHA 01: Para la obtención de información sobre las Organizaciones de Base Comunitaria (OBC) en la Cuenca Oriental de Canal de Panamá.

SUBCUENCA

CHILIBRILLO

COMUNIDAD

VILLA UNIDA

TRAMO

BAJO

I. CLASIFICACIÓN PARA LAS OBC

Grupos religiosos

X

II. DATOS GENERALES

NOMBRE COMPLETO DE LA ORGANIZACIÓN

Consejo Local de Villa Unida Sagrado Corazón de Jesús

AÑOS DE FUNDACIÓN

1	Junio	1991
Día	Mes	Año

DIRECCIÓN

Principal		Villa Unida
Calle	No. de Casa / Edificio	Comunidad / Urbanización
Chilibre	Panamá	Panamá
Corregimiento	Distrito	Provincia

REPRESENTANTE LEGAL

Juana Gómez	Coordinadora	6565-5807
Nombre	Profesión	Teléfono / Fax / Celular

ESTRUCTURA DE LA ORGANIZACIÓN

Nombre	Cargo	Teléfono, Fax, Celular
Rosa Salazar	Coordinadora de Finanzas	Sin Datos
Eusebia de Barraza	Coordinadora de Finanzas	
Gloria Ortiz	Coordinadora Catequesis	
Elsa Sánchez	Coordinadora Grupo Jóvenes	
Yadira de León	Coordinadora Grupo Jóvenes	
Leida Guerrero	Coordinadora Grupo Mujeres	
Yolanda Arieta	Coordinadora Grupo Mujeres	
Greida Sánchez	Coordinadora Grupo Familiar	

NÚMERO DE MIEMBROS DE LA ORGANIZACIÓN

Total	Activos	Hombres	Mujeres
30	30	20	10

III. OBJETIVOS

orientar y ayudar a otras personas

IV. ACTIVIDADES QUE DESARROLLA LA ORGANIZACIÓN

- Fiestas patronal
- Tómbolas
- Comidas
- Catequesis a niños
- Visita a enfermos
- Ayuda social a personas de escasos recursos

V. PRINCIPALES PROBLEMAS QUE AFECTAN EL DESARROLLO DE LAS ACTIVIDADES

La participación y compromiso de las personas.

VI. ALTERNATIVAS QUE PROPONE PARA SOLUCIONAR O MEJORAR ESTOS PROBLEMAS

Visitas domiciliarias en cada sector forman un comité de trabajo.

VII. EXPERIENCIA Y CAPACIDADES DE LA ORGANIZACIÓN

A. PROYECTOS Y/O TRABAJOS EJECUTADOS Y/O EN EJECUCIÓN

1. GENERALES DEL PROYECTO

1. Nombre del Proyecto: Ayuda comunitaria, mejorar viviendas, Sector Chagres a familias con escasos recursos.
2. Período de Ejecución: 3 Meses
3. Procedencia de los Recursos: comunidad, comité católico, junta comunal y empresa privada.
4. Objetivos del Proyecto : construcción de una casa de material
5. Localización del Proyecto (nombre de las comunidades involucradas, si fuera pertinente) Villa Unida- sector Nuevo Chagres, familia Bernabé Rodríguez, 3 personas (2 adultos y 1 menor que sufre Síndrome de Dawns.
6. Descripción de los Beneficiarios: 3 personas, 2 adultos
- 7.. Resultados logrados en el proyecto : rehabilitación de la casa

B. PROYECTOS Y/O TRABAJOS EN ETAPA DE FORMULACIÓN

1. GENERALES DEL PROYECTO

1. Nombre del Proyecto : ampliación de la iglesia , centro de formación
2. Período de Ejecución : 1 año
3. Procedencia de los Recursos: comunidad y empresa privada
4. Objetivos del Proyecto : mejoras de la iglesia o centro de formación
5. Localización del Proyecto: illa Unida, Iglesia de Villa Unida, Bajando hacia el sector de la Coclesana.
6. Descripción de los Beneficiarios:
Toda la comunidad porque es donde se Imparten las categorías, charlas y se realizan misas.
7. Tipo de Actividad del Proyecto: infraestructura

VIII. DESCRIBIR LA DISPONIBILIDAD DE INFRAESTRUCTURA Y EQUIPO PARA DESARROLLAR LAS ACTIVIDADES

Centro de formación

IX. REFERENCIAS DE TRABAJO CON OTROS ACTORES

Fecha/Duración (meses)	Nombre del Proyecto y localización	Nombre(s) del(os) otro(s) actor(es) con quien realizó el trabajo	Detalle del trabajo realizado
2004 marzo	Ampliación de la iglesia	Otras iglesias católicas	Ampliación de la iglesia

X. IMPACTO EN LA SUB CUENCA

1. ¿Las actividades que lleva a cabo tienen impacto sobre lo que ocurre en la subcuenca?

Describir el impacto: durante la celebración de la misa, informar a comunidad sobre no desperdiciar el agua y no arrojar basura a alcantarillas y capacitar sobre no talar árboles.

2. ¿Cuál podría ser la principal contribución de su Organización de Base Comunitaria, en la protección, conservación y/o utilización de los recursos del área?
Organizar una gira de limpieza una vez al mes en cada sector

XI. IDENTIFICACIÓN DE FORTALEZAS Y DEBILIDADES

Describir las FORTALEZAS de la Organización
Que cada día están mas organizados
Describir las DEBILIDADES de la Organización
Las personas no quieren tener responsabilidades.

XII. PERSONA QUE LLENÓ EL FORMULARIO

Juana Gómez	Coordinadora	Ama de Casa
Nombre	Cargo	Profesión

SOCIEDAD NACIONAL PARA EL DESARROLLO DE EMPRESAS Y ÁREAS RURALES (SONDEAR)

PROYECTO: ESTABLECIMIENTO Y FORTALECIMIENTO DE COMITÉS LOCALES POR SUBCUENCA EN LA CUENCA HIDROGRÁFICA DE PANAMÁ.

FICHA 01: Para la obtención de información sobre las Organizaciones de Base Comunitaria (OBC) en la Cuenca Oriental de Canal de Panamá.

SUBCUENCA

Chilibrillo

COMUNIDAD

VILLA UNIDA No.1

TRAMO

Bajo

I. CLASIFICACIÓN PARA LAS OBC

Juntas Locales	x
----------------	---

II. DATOS GENERALES

NOMBRE COMPLETO DE LA ORGANIZACIÓN

JUNTA LOCAL VILLA UNIDA No.1

AÑOS DE FUNDACIÓN

	Julio	2005
Día	Mes	Año

DIRECCIÓN

IPHE	2005 A	VILLA UNIDA No.1
Calle	No. de Casa o Edificio	Comunidad / Urbanización
Chilibre	Panamá	Panamá
Corregimiento	Distrito	Provincia

OTROS

216-3822		
Teléfono	Fax	Correo Electrónico

REPRESENTANTE LEGAL

Jorge Cedeño	Arquitecto	
Nombre	Profesión	Teléfono / Fax / Celular

ESTRUCTURA DE LA ORGANIZACIÓN

Nombre	Cargo	Teléfono, Fax, Celular
JORGE CEDEÑO RIGOBERTO CASTILLO	PRESIDENTE VOCAL	

NÚMERO DE MIEMBROS DE LA ORGANIZACIÓN

TOTAL	ACTIVOS	HOMBRES	MUJERES
50	50	30	20

III. OBJETIVOS

Mejoras a la comunidad, agua, caminos de acceso y veredas.

IV. ACTIVIDADES QUE DESARROLLA LA ORGANIZACIÓN

Bailes, bingos, rifas y venta de comunidad

V. PRINCIPALES PROBLEMAS QUE AFECTAN EL DESARROLLO DE LAS ACTIVIDADES

Falta de participación y la actitud negativa de las personas.

VI. ALTERNATIVAS QUE PROPONE PARA SOLUCIONAR O MEJORAR ESTOS PROBLEMAS

Mayor información para las comunidades y buenas instalaciones para reuniones.

VII. EXPERIENCIA Y CAPACIDADES DE LA ORGANIZACIÓN

A. PROYECTOS Y/O TRABAJOS EJECUTADOS Y/O EN EJECUCIÓN

1. GENERALES DEL PROYECTO

1. Nombre del Proyecto : Línea paralela de agua
2. Período de Ejecución : seis meses
3. Procedencia de los Recursos: H.L Wilfredo Quintero y aportes de la comunidad.
4. Objetivos del Proyecto: Abastecimiento de agua a los moradores que viven en las áreas altas.
5. Localización del Proyecto: Villa Unida Sector No.1
6. Descripción de los Beneficiarios: 220 personas
7. Tipo de Actividad del Proyecto: infraestructura y saneamiento

B. PROYECTOS Y/O TRABAJOS EN ETAPA DE FORMULACIÓN

1. GENERALES DEL PROYECTO

1. Nombre del Proyecto: Reconstrucción de la Casa Local
2. Período de Ejecución: seis meses
3. Procedencia de los Recursos: financiamiento del gobierno y la comunidad
4. Objetivos del Proyecto mejoras a la casa local
5. Localización del Proyecto Villa Unida Sector No.1
6. Descripción de los Beneficiarios: comunidad en general
7. Tipo de Actividad del Proyecto: infraestructura comunitaria

VIII. DESCRIBIR LA DISPONIBILIDAD DE INFRAESTRUCTURA Y EQUIPO PARA DESARROLLAR LAS ACTIVIDADES

El manejo racional del agua, porque se ha construido una nueva línea paralela de agua.

IX. REFERENCIAS DE TRABAJO CON OTROS ACTORES

No tienen referencia con otros actores.

X. IMPACTO EN LA SUB CUENCA

1. ¿Las actividades que lleva a cabo tienen impacto sobre lo que ocurre en la subcuenca?

Describir el impacto: no se brindó la información

2. ¿Cuál podría ser la principal contribución de su Organización de Base Comunitaria, en la protección, conservación y/o utilización de los recursos del área?

No se brindo la información

XI. IDENTIFICACIÓN DE FORTALEZAS Y DEBILIDADES

Describir las **FORTALEZAS** de la Organización

Las metas se cumplen.

Describir las **DEBILIDADES** de la Organización

Problemas entre otros miembros de la comunidad que impiden realizar los trabajos.

XII. PERSONA QUE LLENÓ EL FORMULARIO

Jorge Cedeño	Presidente	Arquitecto
Nombre	Cargo	Profesión

SOCIEDAD NACIONAL PARA EL DESARROLLO DE EMPRESAS Y ÁREAS RURALES (SONDEAR)

PROYECTO: ESTABLECIMIENTO Y FORTALECIMIENTO DE COMITÉS LOCALES POR SUBCUENCA EN LA CUENCA HIDROGRÁFICA DE PANAMÁ.

FICHA 01: Para la obtención de información sobre las Organizaciones de Base Comunitaria (OBC) en la Cuenca Oriental de Canal de Panamá.

SUBCUENCA

CHILIBRILLO

COMUNIDAD

Chilibrillo

TRAMO

BAJO

I. CLASIFICACIÓN PARA LAS OBC

Juntas Locales

x

II. DATOS GENERALES

NOMBRE COMPLETO DE LA ORGANIZACIÓN

Junta Local de Chilibrillo

AÑOS DE FUNDACIÓN

6	Diciembre	2004
Día	Mes	Año

PERSONERÍA JURÍDICA

No tiene		
Ficha	Rollo	Imagen

DIRECCIÓN

Calle principal Carretera Madden	Casa No. 49	
Calle	No. de Casa o Edificio	Comunidad / Urbanización
Chilibre	Panamá	Panamá
Corregimiento	Distrito	Provincia

OTROS

216-1628		
Teléfono	Fax	Correo Electrónico

REPRESENTANTE LEGAL

Catalina Vergara	Trabajadora Manual/ pensionada-Ama de Casa	216-1628
Nombre	Profesión	Teléfono / Fax / Celular

ESTRUCTURA DE LA ORGANIZACIÓN

Nombre	Cargo	Teléfono, Fax, Celular
Catalina Vergara	Presidente	216-1628
Alcides Aguilar	Vicepresidente	
Santiago Arauz	Tesorero	
Betsi Gill	Secretaria	
Eduardo Montilla	Fiscal	
Marcelino Vega	Vocal	
Yaribeth Melo Cortez	Vocal	

NÚMERO DE MIEMBROS DE LA ORGANIZACIÓN

TOTAL	ACTIVOS	HOMBRES	MUJERES
7	7	4	3

III. OBJETIVOS

Trabajar como Junta Local para legalizar los terrenos y trabajar por la comunidad en la culminación de veredas y el puente.

IV. ACTIVIDADES QUE DESARROLLA LA ORGANIZACIÓN

Ninguna

V. PRINCIPALES PROBLEMAS QUE AFECTAN EL DESARROLLO DE LAS ACTIVIDADES

El hecho de no haber iniciado nada, hace que no tengas problemas.

VI. ALTERNATIVAS QUE PROPONE PARA SOLUCIONAR O MEJORAR ESTOS PROBLEMAS

Empezar a trabajar.

VII. EXPERIENCIA Y CAPACIDADES DE LA ORGANIZACIÓN

A. PROYECTOS Y/O TRABAJOS EJECUTADOS Y/O EN EJECUCIÓN

(No han ejecutado ninguno proyecto)

B. PROYECTOS Y/O TRABAJOS EN ETAPA DE FORMULACIÓN

(No tienen ninguno proyecto en formulación)

VIII. DESCRIBIR LA DISPONIBILIDAD DE INFRAESTRUCTURA Y EQUIPO PARA DESARROLLAR LAS ACTIVIDADES

No cuentan con ningún tipo de infraestructura

IX. REFERENCIAS DE TRABAJO CON OTROS ACTORES (Solo con la Junta Comunal)

Fecha/ Duración (meses)	Nombre del Proyecto y Localización	Nombre(s) del(os) otro(s) actor(es) con quien realizó el trabajo	Detalle del Trabajo Realizado
No tienen experiencia con otros actores.			

X. IMPACTO EN LA SUBCUENCA (No identifican)

XI. IDENTIFICACIÓN DE FORTALEZAS Y DEBILIDADES

Describir las FORTALEZAS de la Organización
• <u>No se proporciono la información.</u>
Describir las DEBILIDADES de la Organización
• <u>La gente habla pero no quieren hacer nada. El desinterés de la gente</u>

XII. PERSONA QUE LLENÓ EL FORMULARIO

Catalina Vergara	Presidenta	Trabajadora Manual/ Pensionada
Nombre	Cargo	Profesión

Proyecto Establecimiento y Fortalecimiento de Comités Locales en la Cuenca Hidrográfica del Canal de Panamá. Componente de Establecimiento de Comités Locales en la ROR. Documento No. 6 Anexo No. 4
SOCIEDAD NACIONAL PARA EL DESARROLLO DE EMPRESAS Y ÁREAS RURALES (SONDEAR)

PROYECTO: ESTABLECIMIENTO Y FORTALECIMIENTO DE COMITÉS LOCALES POR SUBCUENCA EN LA CUENCA HIDROGRÁFICA DE PANAMÁ.

FICHA 01: Para la obtención de información sobre las Organizaciones de Base Comunitaria (OBC) en la Cuenca Oriental de Canal de Panamá.

SUBCUENCA

CHILIBRILLO

COMUNIDAD

NUEVO PROGRESO

TRAMO

BAJO

I. CLASIFICACIÓN PARA LAS OBC

Grupos religiosos

X

II. DATOS GENERALES

NOMBRE COMPLETO DE LA ORGANIZACIÓN

Grupo de Jóvenes por tu Pez Católico

AÑOS DE FUNDACIÓN

	Marzo	2005
Día	Mes	Año

DIRECCIÓN

Nuevo Progreso	casa local	Nuevo Progreso
Calle	# de Casa o Edificio	Comunidad / Urbanización
Chilibre	Panamá	Panamá
Corregimiento	Distrito	Provincia

OTROS

216-0913		
Teléfono	Fax	Correo Electrónico

REPRESENTANTE LEGAL

Nicolás Caballero	Educador	216-0913/6483-8301
Nombre	Profesión	Teléfono / Fax / Celular

ESTRUCTURA DE LA ORGANIZACIÓN

Nombre	Cargo	Teléfono, Fax, Celular
Nicolás Caballero	Coordinador	216-0913
Moisés Hernández	Subcoordinador	216-3259

NÚMERO DE MIEMBROS DE LA ORGANIZACIÓN

Total	Activos	Hombres	Mujeres
10	7	2	8

III. OBJETIVOS

Capacitar a jóvenes de la comunidad de nuevo progreso para que enfrenten nuevos retos y trabajo en la comunidad.

IV. ACTIVIDADES QUE DESARROLLA LA ORGANIZACIÓN

- Presentación de coreografías
- Charlas (organización)
- Trabajo en la comunidad

V. PRINCIPALES PROBLEMAS QUE AFECTAN EL DESARROLLO DE LAS ACTIVIDADES

- Responsabilidad de los miembros
- Falta de pertenencia al grupo

VI. ALTERNATIVAS QUE PROPONE PARA SOLUCIONAR O MEJORAR ESTOS PROBLEMAS

- Hacer reuniones de confrontación (análisis)

PROYECTOS Y/O TRABAJOS EJECUTADOS Y/O EN EJECUCIÓN

1. GENERALES DEL PROYECTO

1. Nombre del Proyecto: Limpieza de la Casa Local y Caseta
2. Período de Ejecución: un día
3. Procedencia de los Recursos: propios
4. Objetivos del Proyecto: lograr una conciencia en los jóvenes de cuidar y limpiar la comunidad
5. Localización del Proyecto: Nuevo Progreso.
6. Descripción de los Beneficiarios: La comunidad
7. Tipo de Actividad del Proyecto: higiene
8. Resultados logrados en el proyecto: tener nuestra entrada limpia y otros.

B. PROYECTOS Y/O TRABAJOS EN ETAPA DE FORMULACIÓN

1. GENERALES DEL PROYECTO

1.	Nombre del Proyecto: <u>Presentación de coreografía en la tarde de talento y familiar</u>
2.	Período de Ejecución: <u>3 meses</u>
3.	Procedencia de los Recursos: <u>propios</u>
4.	Objetivos del Proyecto: <u>fomentar en los jóvenes el arte y presentación a nivel del corregimiento.</u>
5.	Localización del Proyecto: <u>comunidades de Chilibre</u>
6.	Descripción de los Beneficiarios: <u>comunidad en general</u> Tipo de Proyecto: <u>Presentaciones artísticas - cultura</u>

VII. DESCRIBIR LA DISPONIBILIDAD DE INFRAESTRUCTURA Y EQUIPO PARA DESARROLLAR LAS ACTIVIDADES

No tenemos (quisiéramos contar con un lugar para actividades y reuniones)

VIII. REFERENCIAS DE TRABAJO CON OTROS ACTORES

Fecha/ Duración (meses)	Nombre del Proyecto y Localización	Nombre(s) del(os) otro(s) actor(es) con quien realizó el trabajo	Detalle del trabajo realizado
Octubre 2005	Camping Resort	CELA	Charla sobre la zona de amortiguamiento

IX. IMPACTO EN LA SUB CUENCA

1. ¿Las actividades que lleva a cabo tienen impacto sobre lo que ocurre en la subcuenca?
Describir el impacto: <u>tiene que ver porque la basura se va al río</u>
2. ¿Cuál podría ser la <u>principal contribución</u> de su Organización de Base Comunitaria, en la protección, conservación y/o utilización de los recursos del área?
<u>orientar a las personas para que contribuyen a la limpieza de la comunidad</u>

X. IDENTIFICACIÓN DE FORTALEZAS Y DEBILIDADES

Describir las FORTALEZAS de la Organización
<ul style="list-style-type: none"> Jóvenes dispuestos a trabajar Comunidad sin ningún tipo de actividad como lo es (bodega y otros) Hay futuro en la niñez
Describir las DEBILIDADES de la Organización
<ul style="list-style-type: none"> Dejamiento de la comunidad Poco apoyo Falta de responsabilidad

XI. PERSONA QUE LLENÓ EL FORMULARIO

Nicolás Caballero	coordinador	educador
Nombre	Cargo	Profesión

SOCIEDAD NACIONAL PARA EL DESARROLLO DE EMPRESAS Y ÁREAS RURALES (SONDEAR)

PROYECTO: ESTABLECIMIENTO Y FORTALECIMIENTO DE COMITÉS LOCALES POR SUBCUENCA EN LA CUENCA HIDROGRÁFICA DE PANAMÁ.

FICHA 01: Para la obtención de información sobre las Organizaciones de Base Comunitaria (OBC) en la Cuenca Oriental de Canal de Panamá.

SUBCUENCA

CHILIBRILLO

COMUNIDAD

Chilibrillo

TRAMO

Tramo Bajo

I. CLASIFICACIÓN PARA LAS OBC

Organizaciones de Productores

x

II .DATOS GENERALES

NOMBRE COMPLETO DE LA ORGANIZACIÓN

Comité de Finca agroforestal Las Conchas- Chilibrillo

AÑOS DE FUNDACIÓN

Sin Datos		1997
Día	Mes	Año

PERSONERÍA JURÍDICA

Tomo 2	Folio 338	Asiento 2
Ficha	Rollo	Imagen

NATURALEZA LEGAL

	X				
MIGOB	MIDA	MICI	IPACOOOP	MEF	OTRO

DIRECCIÓN

Carretera Madden		Chilibrillo
Calle	No. de Casa o Edificio	Comunidad / Urbanización
Chilibre	Panamá	Panamá
Corregimiento	Distrito	Provincia

OTROS

6512-9563 6512-1031 Secretaria		
Teléfono	Fax	Correo Electrónico

REPRESENTANTE LEGAL

no se brindo la información.		
Nombre	Profesión	Teléfono / Fax / Celular

ESTRUCTURA DE LA ORGANIZACIÓN

Nombre	Cargo	Teléfono, Fax, Celular
Aquilino Trujillo	Presidente	
Lidia Henríquez	Vicepresidente	
Rosario García	Secretaria	6595-1031
Isidro Henríquez	Tesorero	
Isidro González	Fiscal	
Eugenio Santos	Vocal	
Reynaldo Rodríguez	Vocal	

NÚMERO DE MIEMBROS DE LA ORGANIZACIÓN

TOTAL	ACTIVOS	HOMBRES	MUJERES
7	7	5	2

III. OBJETIVOS

Las tierras eran de la ARI y para que les cedieran las tierras tuvieron que organizarse para trabajar las tierras a beneficio de los que forman el comité como medio de subsistencia. Ateridamente trabajaban la tierra individualmente, buscaron asesoría del MIDA y ellos los orientaron.

IV. ACTIVIDADES QUE DESARROLLA LA ORGANIZACIÓN

- Las mismas siembran, venden bollos, realizan tómbolas para comprar semillas, abono, mata maleza las cuales la utilizan en la siembra.
- Las tuberías se las proporciono el MIDA

V. PRINCIPALES PROBLEMAS QUE AFECTAN EL DESARROLLO DE LAS ACTIVIDADES

No identifican.

VI. ALTERNATIVAS QUE PROPONE PARA SOLUCIONAR O MEJORAR ESTOS PROBLEMAS

No identifican

VII. EXPERIENCIA Y CAPACIDADES DE LA ORGANIZACIÓN

B. PROYECTOS Y/O TRABAJOS EJECUTADOS Y/O EN EJECUCIÓN
1. GENERALES DEL PROYECTO

1. Nombre del Proyecto: Siembra de sandía, pimentones y tomates
2. Período de Ejecución: 3 meses
3. Procedencia de los Recursos: ARI
4. Objetivos del Proyecto: Adquirir una entrada económica y cosechar para la subsistencia
5. Localización del Proyecto: Finca Agroforestal Las Conchas
6. Descripción de los Beneficiarios: 27 miembros del comité. Hombres 24 y mujeres 3.
7. Tipo de Actividad del Proyecto: Asistencia técnica: MIDA, ARI
8. Resultados logrados en el proyecto: la cosecha resulto con éxito

Nota: Este año han hecho solicitud para conseguir la Bomba pero debido al retiro de un compañero tendrán que comprarla y así realizar su proyecto para el año 2006, de otra forma no podrán realizarlo

B. PROYECTOS Y/O TRABAJOS EN ETAPA DE FORMULACIÓN

No tienen proyectos en formulación.

VII. DESCRIBIR LA DISPONIBILIDAD DE INFRAESTRUCTURA Y EQUIPO PARA DESARROLLAR LAS ACTIVIDADES

Las tierras son buenas, trabajan con abonos y fertilizantes para tener mejores resultados.

VIII. REFERENCIAS DE TRABAJO CON OTROS ACTORES

Fecha/ Duración (meses)	Nombre del Proyecto y localización	Nombre(s) del(os) otro(s) actor(es) con quien realizó el trabajo	Detalle del Trabajo Realizado
El descrito con MIDA – ARI			

IX. IMPACTO EN LA SUB CUENCA

1. ¿Las actividades que lleva a cabo tienen impacto sobre lo que ocurre en la subcuenca?

Describir el impacto

Si tienen impacto porque ellos siembran árboles y productos que ayudan al mejoramiento de los recursos naturales, de igual forma limpian las quebradas.

2. ¿Cuál podría ser la principal contribución de su Organización de Base Comunitaria, en la protección, conservación y/o utilización de los recursos del área?

Siembran más árboles a medida que van trabajando las tierras.

X. IDENTIFICACIÓN DE FORTALEZAS Y DEBILIDADES

Describir las **FORTALEZAS** de la Organización

1. Que los miembros estén activos y trabajando en unidad

Describir las **DEBILIDADES** de la Organización

La falta de recursos económicos de los miembros (por falta de trabajo)

La falta de apoyo de Instituciones gubernamentales (ARI los apoya)

XI. PERSONA QUE LLENÓ EL FORMULARIO

Aquilino Trujillo	Presidente	Agricultor
Nombre	Cargo	Profesión

SOCIEDAD NACIONAL PARA EL DESARROLLO DE EMPRESAS Y ÁREAS RURALES (SONDEAR)

PROYECTO: ESTABLECIMIENTO Y FORTALECIMIENTO DE COMITÉS LOCALES POR SUBCUENCA EN LA CUENCA HIDROGRÁFICA DE PANAMÁ.

FICHA 01: Para la obtención de información sobre las Organizaciones de Base Comunitaria (OBC) en la Cuenca Oriental de Canal de Panamá.

SUBCUENCA

Chilibrillo

COMUNIDAD

Buenos Aires

TRAMO

Bajo

I. CLASIFICACIÓN PARA LAS OBC

Juntas Locales	x
----------------	---

II. DATOS GENERALES

NOMBRE COMPLETO DE LA ORGANIZACIÓN

Junta Local

AÑOS DE FUNDACIÓN

6	Diciembre	2004
Día	Mes	Año

PERSONERÍA JURÍDICA

(No tienen personería Jurídica)

DIRECCIÓN

Las Palmita, Calle Principal Sector A		Buenos Aires
Calle	# de Casa o Edificio	Comunidad / Urbanización
Chilibre	Panamá	Panamá
Corregimiento	Distrito	Provincia

OTROS

216-5009	No tiene	No tiene
Teléfono	Fax	Correo Electrónico

REPRESENTANTE LEGAL

Magdalena Noriega	Administradora del Hogar	216-5009
Nombre	Profesión	Teléfono / Fax / Celular

ESTRUCTURA DE LA ORGANIZACIÓN

Nombre	Cargo	Teléfono, Fax, Celular
Magdalena Noriega	Presidente	Sin datos
Noris Villaneta	Vice presidente	
No identificaron el nombre completo	Fiscal	
Elizabeth Varela	Secretaria	
Enrique Vázquez	Vocal	
Olga Villaneta	Vocal	

NÚMERO DE MIEMBROS DE LA ORGANIZACIÓN

Total	Activos	Hombres	Mujeres
6	6	3	3

III. OBJETIVOS

Traer mejoras al sector de las palmitas (calle, agua, luz y corte de caminos)

IV. ACTIVIDADES QUE DESARROLLA LA ORGANIZACIÓN

Ninguna

V. PRINCIPALES PROBLEMAS QUE AFECTAN EL DESARROLLO DE LAS ACTIVIDADES

No hay

VI. ALTERNATIVAS QUE PROPONE PARA SOLUCIONAR O MEJORAR ESTOS PROBLEMAS

Buscar otros miembros más activos y sugieren cambiar toda la organización

VI. EXPERIENCIA Y CAPACIDADES DE LA ORGANIZACIÓN

A. PROYECTOS Y/O TRABAJOS EJECUTADOS Y/O EN EJECUCIÓN

1. GENERALES DEL PROYECTO

1. Nombre del Proyecto: Arreglo de Calle, parcheo de la entrada del sector A hasta el final
2. Período de Ejecución: sin datos
3. Procedencia de los Recursos: Junta Comunal y MOP
4. Objetivos del Proyecto: Mejoramiento de calles
5. Localización del Proyecto: Las Palmitas Sector A de Buenos Aires
6. Descripción de los Beneficiarios: la comunidad en general
7. Tipo de Actividad del Proyecto: infraestructura comunitaria - vialidad
8. Resultados logrados en el proyecto: no hay resultados es un proyecto para este año.

B. PROYECTOS Y/O TRABAJOS EN ETAPA DE FORMULACIÓN

(No tienen proyectos en formulación)

VIII. DESCRIBIR LA DISPONIBILIDAD DE INFRAESTRUCTURA Y EQUIPO PARA DESARROLLAR LAS ACTIVIDADES

Hay una casa local a la entrada del Sector A pero hay que mejorarlas.

IX. REFERENCIAS DE TRABAJO CON OTROS ACTORES

(No han desarrollado trabajos con otros actores)

X. IMPACTO EN LA SUB CUENCA

1. ¿Las actividades que lleva a cabo tienen impacto sobre lo que ocurre en la subcuenca?

Describir el impacto

Si tiene impacto sobre la subcuenca, los moradores tiran muchos desperdicios en los ríos y de esta manera los contaminan aún más.

2. ¿Cuál podría ser la principal contribución de su Organización de Base Comunitaria, en la protección, conservación y/o utilización de los recursos del área?

Crear conciencia a las personas del sector y áreas cercanas que no tiren basura

No talar los pocos árboles que están quedando en el sector

XI. IDENTIFICACIÓN DE FORTALEZAS Y DEBILIDADES

Describir las **FORTALEZAS** de la Organización

El espíritu optimista que tiene la señora Magdalena por seguir trabajando por la comunidad, aunque su organización no la respalda a un 100%.

Describir las **DEBILIDADES** de la Organización

1. La falta de cooperación de los moradores, les impide realizar actividades y obtener así beneficios de lucro.

2. La falta de responsabilidad de algunos miembros de la Junta Local que no trabajan.

XII. PERSONA QUE LLENÓ EL FORMULARIO

Magdalena Noriega	Presidente Junta Local	Administradora del Hogar
Nombre	Cargo	Profesión

SOCIEDAD NACIONAL PARA EL DESARROLLO DE EMPRESAS Y ÁREAS RURALES (SONDEAR)

PROYECTO: ESTABLECIMIENTO Y FORTALECIMIENTO DE COMITÉS LOCALES POR SUBCUENCA EN LA CUENCA HIDROGRÁFICA DE PANAMÁ.

FICHA 01: Para la obtención de información sobre las Organizaciones de Base Comunitaria (OBC) en la Cuenca Oriental de Canal de Panamá.

SUBCUENCA

Chilibrillo

COMUNIDAD

Buenos Aires

TRAMO

Bajo

I . CLASIFICACIÓN PARA LAS OBC

Juntas Locales	X
----------------	----------

II. DATOS GENERALES

NOMBRE COMPLETO DE LA ORGANIZACIÓN

Junta Local

AÑOS DE FUNDACIÓN

6	Diciembre	2004
Día	Mes	Año

DIRECCIÓN

Villa Linda	S. No.	Buenos Aires
Calle	No. de Casa o Edificio	Comunidad / Urbanización
Chilibre	Panamá	Panamá
Corregimiento	Distrito	Provincia

OTROS

No tiene	No tiene	No tiene
Teléfono	Fax	Correo Electrónico

REPRESENTANTE LEGAL

Gilberto Torres		216-0276
Nombre	Profesión	Teléfono / Fax / Celular

ESTRUCTURA DE LA ORGANIZACIÓN

Nombre	Cargo	Teléfono, Fax, Celular
Ermeregildo Puga	Vice presidente	No tiene
Vicente Macias	Tesorero	No tiene
Ana E. Rodríguez	Fiscal	No tiene
Marianela Portillo	Secretaria	No tiene
Isidoro Portillo	Vocal	No tiene
José Portillo	Vocal	No tiene

NÚMERO DE MIEMBROS DE LA ORGANIZACIÓN

Total	Activos	Hombres	Mujeres
7	7	5	2

III. OBJETIVOS

Su principal preocupación son las calles, y mejoras de las veredas que están construidas.

IV. ACTIVIDADES QUE DESARROLLA LA ORGANIZACIÓN

1. Una cuota casa por casa
2. Se hace juegos de azar (one five)

V. PRINCIPALES PROBLEMAS QUE AFECTAN EL DESARROLLO DE LAS ACTIVIDADES

1. Las asperezas que existen de parte de algunos moradores las cuales son solucionadas por el presidente de la Junta Local

VI. ALTERNATIVAS QUE PROPONE PARA SOLUCIONAR O MEJORAR ESTOS PROBLEMAS

Hay que mantener una buena comunicación con los moradores para seguir trabajando en beneficio del sector.

VII. EXPERIENCIA Y CAPACIDADES DE LA ORGANIZACIÓN

A. PROYECTOS Y/O TRABAJOS EJECUTADOS Y/O EN EJECUCIÓN

1. GENERALES DEL PROYECTO

1. Nombre del Proyecto: Construcción de calles
2. Período de Ejecución: 2 años y medio
3. Procedencia de los Recursos: fondos de las actividades y la cooperación de casa por casa.
4. Objetivos del Proyecto: construcción de las calles para tener un lugar mejor por donde transitar.
5. Localización del Proyecto: Villa Linda
6. Descripción de los Beneficiarios: los moradores del sector y la comunidad.
Tipo de Actividad del Proyecto: organización e infraestructura comunitaria
7. Resultados logrados en el proyecto: la construcción de la calle.

B. PROYECTOS Y/O TRABAJOS EN ETAPA DE FORMULACIÓN

(No tienen proyectos en formulación)

VIII. DESCRIBIR LA DISPONIBILIDAD DE INFRAESTRUCTURA Y EQUIPO PARA DESARROLLAR LAS ACTIVIDADES

No hay lugar y utilizan una residencia prestada por una vecina donde realizan las reuniones.

IX. REFERENCIAS DE TRABAJO CON OTROS ACTORES

No han realizado trabajo con otros actores.

X. IMPACTO EN LA SUB CUENCA

1. ¿Las actividades que lleva a cabo tienen impacto sobre lo que ocurre en la subcuenca?

Describir el impacto

No causa ningún impacto por ejemplo las veredas son reparadas por encima donde tiene algún desperfecto.

2. ¿Cuál podría ser la principal contribución de su Organización de Base Comunitaria, en la protección, conservación y/o utilización de los recursos del área?

Cuidar todo, no tirar basura por ejemplo tienen un pozo y la gente le tira basura, lo limpian y vuelven y lo llenan de basura.

Crear conciencia que los animales muertos no se tiran en quebradas.

Concienciar que no tiren basura en Ríos y quebradas

XI. IDENTIFICACIÓN DE FORTALEZAS Y DEBILIDADES

Describir las **FORTALEZAS** de la Organización

La visión que tiene la Junta Local por sacar a la comunidad adelante y mejorarla.

Describir las **DEBILIDADES** de la Organización

- La falta de reuniones y análisis de problemas para unificar criterios y así ponerse de acuerdo en lo que se quiere lograr.
- El individualismo dentro del sector.

XI. PERSONA QUE LLENÓ EL FORMULARIO

Praxedes Peticut	Administradora del hogar	
Nombre	Cargo	Profesión

Nota: Ella esta autorizada por parte de su esposo Gilberto Torres que tiene como profesión Técnico en Especialización en Mecánica Industrial a brindarnos la información.

SOCIEDAD NACIONAL PARA EL DESARROLLO DE EMPRESAS Y ÁREAS RURALES (SONDEAR)

PROYECTO: ESTABLECIMIENTO Y FORTALECIMIENTO DE COMITÉS LOCALES POR SUBCUENCA EN LA CUENCA HIDROGRÁFICA DE PANAMÁ.

FICHA 01: Para la obtención de información sobre las Organizaciones de Base Comunitaria (OBC) en la Cuenca Oriental de Canal de Panamá.

SUBCUENCA

CHILIBRILLO

COMUNIDAD

NUEVO PROGRESO

TRAMO

TRAMO BAJO

I CLASIFICACIÓN PARA LAS OBC

Juntas Locales

X

II DATOS GENERALES

NOMBRE COMPLETO DE LA ORGANIZACIÓN

JUNTA LOCAL DE NUEVO PROGRESO DE CHILIBRE

AÑOS DE FUNDACIÓN

2	ENERO	2005
Día	Mes	Año

PERSONERÍA JURÍDICA

Ficha	Rollo	Imagen

NATURALEZA LEGAL

X					
MIGOB	MIDA	MICI	IPACOOB	MEF	OTRO

DIRECCIÓN

PRINCIPAL	241	NUEVO PROGRESO
Calle	# de Casa o Edificio	Comunidad / Urbanización

Chilibre	Panamá	Panamá
Corregimiento	Distrito	Provincia

OTROS

216-0473		
Teléfono	Fax	Correo Electrónico

REPRESENTANTE LEGAL

Gloria Edith Ortiz	Asistente Administrativa	6682-1678
Nombre	Profesión	Teléfono / Fax / Celular

ESTRUCTURA DE LA ORGANIZACIÓN

Nombre	Cargo	Teléfono, Fax, Celular
Gloria Edith Ortiz	Presidenta	216-0473/6682-1678
Rosalina de Hernández	Secretaria	216-3259
Jesús Guerra	Vocal	

NÚMERO DE MIEMBROS DE LA ORGANIZACIÓN

Total	Activos	Hombres	Mujeres
20		9	11

III. OBJETIVOS

Preocuparse por el bienestar de la comunidad . Gestionamos mejoras para la comunidad, calle, agua potable, luz, etc.

IV. ACTIVIDADES QUE DESARROLLA LA ORGANIZACIÓN

- Actividades de trabajo social
- Organizar actividades deportivas
- Limpieza de la comunidad, calle, cunetas, caminos, entre otras.
- Formaciones familiares con el Ministerio de Desarrollo Social

V. PRINCIPALES PROBLEMAS QUE AFECTAN EL DESARROLLO DE LAS ACTIVIDADES

Poco interés de la población a participar en el desarrollo de la comunidad.

VI. ALTERNATIVAS QUE PROPONE PARA SOLUCIONAR O MEJORAR ESTOS PROBLEMAS

- Visita domiciliarias
- Formación permanente para que la población tome conciencia y se interese en mejorar la comunidad
- Mas apoyo del gobierno central

VII. EXPERIENCIA Y CAPACIDADES DE LA ORGANIZACIÓN

A. PROYECTOS Y/O TRABAJOS EJECUTADOS Y/O EN EJECUCIÓN
1. GENERALES DEL PROYECTO

1.	Nombre del Proyecto	Mejora de acueducto (reemplazo de tuberías)
2.	Período de Ejecución	Febrero y marzo de 2005
3.	Procedencia de los Recursos (nombre del donante)	Junta Local
4.	Objetivos del Proyecto	Abastecer de agua potable a personas que no les llega el vital líquido.
5.	Localización del Proyecto:	Nuevo progreso Chilibre
6.	Descripción de los Beneficiarios	Alrededor de 100 familias
7.	Tipo de Actividad del Proyecto:	capacitación, asistencia técnica, organización comunitaria Organización Comunitaria
8.	Resultados logrados en el proyecto	Se mejoró la presión del agua y le llegó a familias que solo les llegaba de 1 a 2 horas al día.

B. PROYECTOS Y/O TRABAJOS EN ETAPA DE FORMULACIÓN
1. GENERALES DEL PROYECTO

1.	Nombre del Proyecto	Anexos de cocina, servicios higiénicos, techado y pequeño depósito de la casa local.
2.	Período de Ejecución	
3.	Procedencia de los Recursos	La Junta Comunal y otras Instituciones.
4.	Objetivos del Proyecto	Tener una casa local con condiciones completas para realizar las actividades que se desarrollen en dicha áreas.
5.	Localización del Proyecto	Nuevo Progreso
6.	Descripción de los Beneficiarios	Alrededor de 400 personas y 100 viviendas
7.	Tipo de Actividad del Proyecto:	capacitación, asistencia técnica, organización comunitaria, Organización Comunitaria.

VIII. DESCRIBIR LA DISPONIBILIDAD DE INFRAESTRUCTURA Y EQUIPO PARA DESARROLLAR LAS ACTIVIDADES

Casa local, con el techo dañado, requiere mejoras

IX. REFERENCIAS DE TRABAJO CON OTROS ACTORES

Fecha/ Duración	Nombre del Proyecto y Localización	Nombre(s) del(os) otro(s) actor(es) con quien realizó el trabajo	Detalle del Trabajo Realizado
Todos los miércoles	Formación y Capacitación Iglesia Católica	Iglesia Católica (Por tu Paz)	Asistencia a Grupo Juvenil por tu Paz
Inicio enero 2006 hasta nov.	Capacitación y Creación de Huerto Familiar	Ministerio de Desarrollo Social en conjunto con la Junta Local	Capacitación a familias y mejorar a las condiciones alimenticias de las familias con huertos familiares.

X. IMPACTO EN LA SUB CUENCA

1. ¿Las actividades que lleva a cabo tienen impacto sobre lo que ocurre en la subcuenca?
<p>Describir el impacto: <u>hacer limpieza de las calles, cunetas, recolección de basura de todo tipo, entre otros.</u></p> <p>2. ¿Cuál podría ser la <u>principal contribución</u> de su Organización de Base Comunitaria, en la protección, conservación y/o utilización de los recursos del área?</p> <ul style="list-style-type: none"> • <u>Pequeños huertos familiares</u> • <u>Recolección de basura por parte del Municipio de Panamá</u> • <u>Se va a organizar con el inicio del invierno una siembra de árboles.</u>

X. IDENTIFICACIÓN DE FORTALEZAS Y DEBILIDADES

Describir las FORTALEZAS de la Organización
<u>Recibir todo el apoyo por parte de las instituciones que se preocupen por mejorar la comunidad y trabajar con ellos. La Junta Comunal (apoya), La Iglesia Católica,</u>
Describir las DEBILIDADES de la Organización
<ul style="list-style-type: none"> • <u>Falta de apoyo por parte de la comunidad (moradores)</u> • <u>Falta de interés al compromiso comunitario.</u>

XII. PERSONA QUE LLENÓ EL FORMULARIO

Gloria Ortiz	Presidenta	Asistente Administrativa
Nombre	Cargo	Profesión

SOCIEDAD NACIONAL PARA EL DESARROLLO DE EMPRESAS Y ÁREAS RURALES (SONDEAR)

PROYECTO: ESTABLECIMIENTO Y FORTALECIMIENTO DE COMITÉS LOCALES POR SUBCUENCA EN LA CUENCA HIDROGRÁFICA DE PANAMÁ.

FICHA 01: Para la obtención de información sobre las Organizaciones de Base Comunitaria (OBC) en la Cuenca Oriental de Canal de Panamá.

SUBCUENCA

CHILIBRILLO

COMUNIDAD

BUENOS AIRES

TRAMO

BAJO

I. LASIFICACIÓN PARA LAS OBC

Grupos religiosos

II.DATOS GENERALES

NOMBRE COMPLETO DE LA ORGANIZACIÓN

Iglesia Evangélica Bautista ***

AÑOS DE FUNDACIÓN

2	Septiembre	1977
Día	Mes	Año

PERSONERÍA JURÍDICA

Ficha	Rollo	Imagen
-------	-------	--------

NATURALEZA LEGAL

<input checked="" type="checkbox"/>					
MIGOB	MIDA	MICI	IPACOOB	MEF	OTRO

DIRECCIÓN

Tomás Arias	# 88	Buenos Aires
Calle	No de Casa o Edificio	Comunidad / Urbanización
Chilibre	Panamá	Panamá
Corregimiento	Distrito	Provincia

ESTRUCTURA DE LA ORGANIZACIÓN

Nombre	Cargo	Teléfono, Fax, Celular
Juan Saldaña	Pastor	216-2170
Margarita Araúz de Pérez	Diacono	
Agripina Pinzón	Diacono	
Leonel De Rosario	Diacono	
Cristino Rosario	Secretaria	
Manela Falcón	Secretaria	
Francisco Bakler	Maestro	
Susan Landenchor	Maestro	
Silveria Barrero	Maestro	
Rolando Pelicot	Maestro	
Vielka de Pélicot	Maestro	
Mirian de Bakler	Maestro	
Víctor Magallón	Maestro	

NÚMERO DE MIEMBROS DE LA ORGANIZACIÓN

Total	Activos	Hombres	Mujeres
13	13	5	8

III. OBJETIVOS

- Proyectar la palabra de Dios, predicar el Evangelio a todas las persona.
- Obras sociales

IV. ACTIVIDADES QUE DESARROLLA LA ORGANIZACIÓN

Con los diezmos, venta de tamales, conciertos cristianos para obtener fondos

V. PRINCIPALES PROBLEMAS QUE AFECTAN EL DESARROLLO DE LAS ACTIVIDADES

NO HAY

VI. ALTERNATIVAS QUE PROPONE PARA SOLUCIONAR O MEJORAR ESTOS PROBLEMAS

No identificaron

VI. EXPERIENCIA Y CAPACIDADES DE LA ORGANIZACIÓN

C. PROYECTOS Y/O TRABAJOS EJECUTADOS Y/O EN EJECUCIÓN

1. GENERALES DEL PROYECTO

1. Nombre del Proyecto: Comedor
2. Procedencia de los Recursos: Visión Mundial daba aportes para salud, educación y el Comedor.
4. Localización del Proyecto: La Palmita
5. Descripción de los Beneficiarios: Los niños de escasos recurso, se les dan lentes y
6. Tipo de Actividad del Proyecto: organización comunitaria
8. Resultados logrados en el proyecto
Se empezó pero no se pudo continuar por falta de recursos.

B. PROYECTOS Y/O TRABAJOS EN ETAPA DE FORMULACIÓN

NO TIENEN PROYECTOS EN FORMULACIÓN.

VII. DESCRIBIR LA DISPONIBILIDAD DE INFRAESTRUCTURA Y EQUIPO PARA DESARROLLAR LAS ACTIVIDADES

Buena, pero tiene una Visión de tumbar una parte para hacer una terraza, debido a que un temblor que hubo por Colón tumbo las pilastras y quieren restaurarlas.

VIII. IMPACTO EN LA SUB CUENCA

1. ¿Las actividades que lleva a cabo tienen impacto sobre lo que ocurre en la subcuenca?

Describir el impacto

El hecho de existir como organización no perjudica a la cuenca porque como Iglesia siempre tratan de concienciar.

2. ¿Cuál podría ser la principal contribución de su Organización de Base Comunitaria, en la protección, conservación y/o utilización de los recursos del área?

En sus reuniones tocan estos temas como importantes para todos.

IX. IDENTIFICACIÓN DE FORTALEZAS Y DEBILIDADES

Describir las **FORTALEZAS** de la Organización

La fe en Cristo, y el trabajo en unión como hermanos.

Describir las **DEBILIDADES** de la Organización

- Cuando quieren hacer algo y no tienen recursos eso lo hacen débiles.

Cuando alguien les pide un apoyo de comida o plata para el doctor, y no se puede ayudar.

XI. PERSONA QUE LLENÓ EL FORMULARIO

Juan Saldaña	Pastor	
Nombre	Cargo	Profesión

SOCIEDAD NACIONAL PARA EL DESARROLLO DE EMPRESAS Y ÁREAS RURALES (SONDEAR)

PROYECTO: ESTABLECIMIENTO Y FORTALECIMIENTO DE COMITÉS LOCALES POR SUBCUENCA EN LA CUENCA HIDROGRÁFICA DE PANAMÁ.

FICHA 01: Para la obtención de información sobre las Organizaciones de Base Comunitaria (OBC) en la Cuenca Oriental de Canal de Panamá.

SUBCUENCA

Chilibrillo

COMUNIDAD

Buenos Aires

TRAMO

Bajo

I CLASIFICACIÓN PARA LAS OBC

Comités de Salud	X
------------------	----------

II DATOS GENERALES

NOMBRE COMPLETO DE LA ORGANIZACIÓN

Comité de Salud de Buenos Aires

AÑOS DE FUNDACIÓN

2	Febrero	2005
Día	Mes	Año

PERSONERÍA JURÍDICA

No se dispone de esta información.

DIRECCIÓN

Principal Madden	S/N	Buenos Aires
Calle	No. de Casa o Edificio	Comunidad / Urbanización
Chilibre	Panamá	Panamá
Corregimiento	Distrito	Provincia

REPRESENTANTE LEGAL

María Silvia Pitty	Economista y post grado en formulación de proyectos de instituciones públicas	6658-1372
Nombre	Profesión	Teléfono / Fax / Celular

ESTRUCTURA DE LA ORGANIZACIÓN

Nombre	Cargo	Teléfono, Fax, Celular
María Silvia Pitty	Presidente	66581372
Carlos Barría	Vice presidente	
Norma Rodríguez	Secretaria	
Jaime Guerrero	Vocal	
Roxana Torres	Fiscal	
Jerónimo Camarena	Vocal	

NÚMERO DE MIEMBROS DE LA ORGANIZACIÓN

Total	Activos	Hombres	Mujeres
6	6	3	3

III. OBJETIVOS

Promover, coordinar y organizar actividades económicas para el mejoramiento del centro de salud y apoyar en los programas y las actividades del mismo.

IV. ACTIVIDADES QUE DESARROLLA LA ORGANIZACIÓN

- Promueve el programa de salud a través de volantes, megáfonos y pancartas.
- Giras médicas a las comunidades (vacunación, odontología, papanicolaus, medicinas, medicina general, ginecología)
- Ferias de salud (para dar mejor atención médica, curativa y preventiva, orientación)
- Proyección de películas
- Actividades que generen ingresos para el mejoramiento del Centro.
- Trabaja con el grupo de hipertensos
- Trabaja con el grupo de tercera edad
- Programa médico para los animales.

V. PRINCIPALES PROBLEMAS QUE AFECTAN EL DESARROLLO DE LAS ACTIVIDADES

- El apoyo institucional porque cuando se necesita apoyo no lo tienen.
- Problemas de saneamiento ambiental (falta de equipo).
- La participación de la comunidad es baja 50%.
- No hay apoyo de la empresa privada.
- Falta de insumos y material de oficina, equipamiento (ambulancias y carros)
- Falta de seguridad para las infraestructuras.
- Carencia de médicos, no hay suficientes especialistas.
- Falta de ampliación y mejoramiento del centro para atender a la población que a ido en aumento.
- Falta de capacitación en el centro y la comunidad.

VI. ALTERNATIVAS QUE PROPONE PARA SOLUCIONAR O MEJORAR ESTOS PROBLEMAS

- Respuesta y solución a los problemas mencionados.

VI. EXPERIENCIA Y CAPACIDADES DE LA ORGANIZACIÓN

A. PROYECTOS Y/O TRABAJOS EJECUTADOS Y/O EN EJECUCIÓN 1. GENERALES DEL PROYECTO

1. Nombre del Proyecto: Ampliación y mejoramiento del Centro de Salud
2. Período de Ejecución: Octubre del 2004
3. Procedencia de los Recursos: MINSA
4. Objetivos del Proyecto: Mejoramiento de las estructuras y ampliación de la farmacia, registros médicos y techado.
5. Localización del Proyecto: Centro de Salud de Buenos Aires, personal del MINSA y Comité de Salud.
6. Descripción de los Beneficiarios: Toda la comunidad y las comunidades vecinas casi 70% de beneficiados
7. Tipo de Actividad del Proyecto: Asistencia técnica por parte del MINSA
8. Resultados logrados en el proyecto. La realización del proyecto en su primera etapa

VII. DESCRIBIR LA DISPONIBILIDAD DE INFRAESTRUCTURA Y EQUIPO PARA DESARROLLAR LAS ACTIVIDADES

No cuentan con equipo, ni infraestructura

VIII. REFERENCIAS DE TRABAJO CON OTROS ACTORES

No se tiene esta experiencia.

IX. IMPACTO EN LA SUB CUENCA

1. ¿Las actividades que lleva a cabo tienen impacto sobre lo que ocurre en la subcuenca?

Si tiene impacto que la comunidad se concienta porque hay que recoger la basura, que no viertan los tanques sépticos en ríos y quebradas y que cada persona vele por el cuidado de la cuenca.

2. ¿Cuál podría ser la principal contribución de su Organización de Base Comunitaria, en la protección, conservación y/o utilización de los recursos del área?

- Disminuir el problema de limpieza, basura
- Que la comunidad se conciente en el cuidado que se debe de tener de recoger la basura, no deforestar, que los tanques séptico n o vayan a los ríos y quebradas
- Que la gente vele por el saneamiento de la cuenca
- Cuidar los recursos del ambiente.

IX. IDENTIFICACIÓN DE FORTALEZAS Y DEBILIDADES

Describir las **FORTALEZAS** de la Organización

- Que los ingresos que genera el centro de salud se utilizan de forma que beneficia a la comunidad.
- Las actividades económicas del comité también contribuyen al centro y a la comunidad.
- Que el personal que actualmente trabaja aunque sean pocos brindan un buen servicio de atención.
- El Centro presta el servicio a casi todo el corregimiento.

Describir las **DEBILIDADES** de la Organización

- Falta de nombramientos
- No se cuenta con los suficientes inspectores de saneamiento ambiental para disminuir los riesgos de afectación
- Falta de equipo apropiado y técnico para el servicio que brinda el Centro de Salud.

XI. PERSONA QUE LLENÓ EL FORMULARIO

Silvia de Pitty	Presidenta del Comité de Salud	Economista y post grado en formulación de proyectos de instituciones publicas
Nombre	Cargo	Profesión

SOCIEDAD NACIONAL PARA EL DESARROLLO DE EMPRESAS Y ÁREAS RURALES (SONDEAR)

PROYECTO: ESTABLECIMIENTO Y FORTALECIMIENTO DE COMITÉS LOCALES POR SUBCUENCA EN LA CUENCA HIDROGRÁFICA DE PANAMÁ.

FICHA 01: Para la obtención de información sobre las Organizaciones de Base Comunitaria (OBC) en la Cuenca Oriental de Canal de Panamá.

SUBCUENCA

Chilibrillo

COMUNIDAD

Buenos Aires

TRAMO

Bajo

I. CLASIFICACIÓN PARA LAS OBC

Grupos religiosos	x
-------------------	----------

II. DATOS GENERALES

NOMBRE COMPLETO DE LA ORGANIZACIÓN

Comité Católico Buenos Aires Capilla Inmaculada Concepción

AÑOS DE FUNDACIÓN

6	Octubre	1975
Día	Mes	Año

DIRECCIÓN

Buenos Aires Centro	S. No.	Buenos Aires
Calle	# de Casa o Edificio	Comunidad / Urbanización
Chilibre	Panamá	Panamá
Corregimiento	Distrito	Provincia

REPRESENTANTE LEGAL

Margarita de George	Administradora del hogar	
Nombre	Profesión	Teléfono / Fax / Celular

ESTRUCTURA DE LA ORGANIZACIÓN

NÚMERO DE MIEMBROS DE LA ORGANIZACIÓN

No se cuenta con esta información.

III. OBJETIVOS

Su preocupación por la evangelización. Ayuda fraterna, la justicia, y por la paz

IV. ACTIVIDADES QUE DESARROLLA LA ORGANIZACIÓN

Una vez al año se realizan las fiestas patronales y se recogen fondos para las ayudas fraternas y para las actividades de capacitación.

V. PRINCIPALES PROBLEMAS QUE AFECTAN EL DESARROLLO DE LAS ACTIVIDADES

Los vicios que hay porque hay muchos establecimientos de expendio de licores, bodegas y la gente esta desinteresada por la falta de fe. La juventud que no tiene modelo a seguir porque donde van lo primero que ven son los vicios.

VI. ALTERNATIVAS QUE PROPONE PARA SOLUCIONAR O MEJORAR ESTOS PROBLEMAS

Que las autoridades limiten los permisos para la apertura de centros de expendio de licores.
Que se construyan centros deportivos para que los jóvenes tengan lugares para recreación.

VI. EXPERIENCIA Y CAPACIDADES DE LA ORGANIZACIÓN

No han desarrollado experiencia.

VII. DESCRIBIR LA DISPONIBILIDAD DE INFRAESTRUCTURA Y EQUIPO PARA DESARROLLAR LAS ACTIVIDADES

Las actividades se desarrollan en el templo, el cual no se puede agrandar porque no se cuenta con terreno. Se ha pensado en la ampliación pero no se puede llevar acabo.

VIII. REFERENCIAS DE TRABAJO CON OTROS ACTORES

No tienen referencias

IX. IMPACTO EN LA SUB CUENCA

1. ¿Las actividades que lleva a cabo tienen impacto sobre lo que ocurre en la subcuenca?

Describir el impacto

Su principal preocupación es el orden y el aseo, se tiene especial cuidado cuando se realizan actividades que generan basura.

2. ¿Cuál podría ser la principal contribución de su Organización de Base Comunitaria, en la protección, conservación y/o utilización de los recursos del área?

Se dan charlas a nivel parroquial para concienciar se motiva para lograr un efecto multiplicador. Cuidan mucho la naturaleza porque fue creada por Dios al igual que el hombre

X. IDENTIFICACIÓN DE FORTALEZAS Y DEBILIDADES

Describir las FORTALEZAS de la Organización
La fe mueve montañas, y esperanza que las cosas van a mejorar.
Describir las DEBILIDADES de la Organización
Cuando un pobre comete una falta se le castiga y cuando es un rico el que lo hace, la comunidad percibe, que la autoridad no actúa de igual forma.

XI. PERSONA QUE LLENÓ EL FORMULARIO

Margarita de George	Coordinadora a Nivel Parroquial de Catequesis Familiar	Administradora del hogar
Nombre	Cargo	Profesión

SOCIEDAD NACIONAL PARA EL DESARROLLO DE EMPRESAS Y ÁREAS RURALES (SONDEAR)

PROYECTO: ESTABLECIMIENTO Y FORTALECIMIENTO DE COMITÉS LOCALES POR SUBCUENCA EN LA CUENCA HIDROGRÁFICA DE PANAMÁ.

FICHA 01: Para la obtención de información sobre las Organizaciones de Base Comunitaria (OBC) en la Cuenca Oriental de Canal de Panamá.

SUBCUENCA

Chilibrillo

COMUNIDAD

Buenos Aires

TRAMO

Bajo

I. CLASIFICACIÓN PARA LAS OBC

Juntas Locales	X
----------------	----------

II. DATOS GENERALES

NOMBRE COMPLETO DE LA ORGANIZACIÓN

Junta Local Jalisco

AÑOS DE FUNDACIÓN

6	Diciembre	2004
Día	Mes	Año

PERSONERÍA JURÍDICA No tiene

DIRECCIÓN

Jalisco	S. No.	Buenos Aires
Calle	# de Casa o Edificio	Comunidad / Urbanización
Chilibre	Panamá	Panamá
Corregimiento	Distrito	Provincia

OTROS

216-2909	No tiene	No tiene
Teléfono	Fax	Correo Electrónico

REPRESENTANTE LEGAL

Andrea Pérez de Escudero	Administradora del Hogar	216-2909
Nombre	Profesión	Teléfono / Fax / Celular

ESTRUCTURA DE LA ORGANIZACIÓN

Nombre	Cargo	Teléfono, Fax, Celular
Roberto Murillo	Vicepresidente	No tiene
José Urriola	Tesorero	No tiene
Rosina Muñoz	Fiscal	No tiene
Dania Lucero	Secretaria	No tiene

NÚMERO DE MIEMBROS DE LA ORGANIZACIÓN

Total	Activos	Hombres	Mujeres
5	5	2	3

III. OBJETIVOS

Conseguir mejoras para la comunidad como calles, agua y luz

IV. ACTIVIDADES QUE DESARROLLA LA ORGANIZACIÓN

Se hacen reinados y actividades bailables con venta de cerveza, comidas y juegos de bingos, los fondos recaudados se utilizan para necesidades de la comunidad.

V. PRINCIPALES PROBLEMAS QUE AFECTAN EL DESARROLLO DE LAS ACTIVIDADES

- Una de las actividades que más fondo les dejan son los bailes, pero a veces no se pueden realizar, porque uno de los requisitos son los guardias que hay que pagarlos.
- Nunca faltan personas que no quieren sumarse a las actividades.

VI. ALTERNATIVAS QUE PROPONE PARA SOLUCIONAR O MEJORAR ESTOS PROBLEMAS

- Que los guardias no deberían cobrar por estos servicios, porque los fondos generados de la actividad son a beneficio de la comunidad, además ellos reciben un salario de la institución para la cual laboran.

VII. EXPERIENCIA Y CAPACIDADES DE LA ORGANIZACIÓN

A. PROYECTOS Y/O TRABAJOS EJECUTADOS Y/O EN EJECUCIÓN

1. GENERALES DEL PROYECTO

- Nombre del Proyecto: Construcción del servicio de la Junta Local y mantenimiento del techo.
- Período de Ejecución: Una semana.
- Procedencia de los Recursos: La Junta Comunal los apoya con materiales (100 bloques de 4 y 100 de 6 un camión de piedra y otro de capabase), la mano de obra fue por parte de la Junta Local.
- Objetivos del Proyecto Brindarle a las personas un lugar apropiado y limpio para satisfacer necesidades fisiológicas.
- Localización del Proyecto
Sector Jalisco en Buenos Aires
- Descripción de los Beneficiarios
Los beneficiarios serian los mismos miembros de la comunidad y personas de otros sectores que participan de la actividad.
- Tipo de Actividad del Proyecto: infraestructura
- Resultados logrados en el proyecto: culminación del servicio.

B. PROYECTOS Y/O TRABAJOS EN ETAPA DE FORMULACIÓN

No se tienen proyectos en formulación

VIII. DESCRIBIR LA DISPONIBILIDAD DE INFRAESTRUCTURA Y EQUIPO PARA DESARROLLAR LAS ACTIVIDADES

Hay que hacer otras mejoras a la casa local, pero actualmente se puede utilizar en cualquier tipo de actividad.

IX. REFERENCIAS DE TRABAJO CON OTROS ACTORES

NO SE TIENE REFERENCIAS

X. IMPACTO EN LA SUB CUENCA

1. ¿Las actividades que lleva a cabo tienen impacto sobre lo que ocurre en la subcuenca?

Describir el impacto

1. No tiene impacto porque el río queda lejos y la basura producto de estas actividades es depositada en bolsas negras.

3. ¿Cuál podría ser la principal contribución de su Organización de Base Comunitaria, en la protección, conservación y/o utilización de los recursos del área?

Concienciar a los moradores en especial a la juventud para que saquen la basura cuando para el camión del DIMA.

XI. IDENTIFICACIÓN DE FORTALEZAS Y DEBILIDADES

Describir las **FORTALEZAS** de la Organización

La ayuda y cooperación por parte de los moradores y de la Junta Comunal

Describir las **DEBILIDADES** de la Organización

La falta de positivismo de uno o dos miembros al momento de realizar las actividades.

XIX. PERSONA QUE LLENÓ EL FORMULARIO

Andrea Pérez de Escudero	Presidenta	Administradora del hogar
Nombre	Cargo	Profesión

Anexo No. 4B
Instituciones Públicas y Gobiernos Locales

**Lista de Autoridades Locales Basados en
Criterios Político – Administrativos**

Subcuenca del Río Chilibrillo

Nombre	Cargo	Dirección
Juan Carlos Navarro	Alcalde del distrito de Panamá	Ave B, calle 15, Calidonia 262-1866
Lourdes Romero	Representante del corregimiento de Chilibre	Buenos Aires, casa No. Teléfono 216-2112
Juan Murillo	Corregidor de Chilibre	Buenos Aires, casa No. Teléfono 216-2080

SOCIEDAD NACIONAL PARA EL DESARROLLO DE EMPRESAS Y ÁREAS RURALES (SONDEAR)

PROYECTO: ESTABLECIMIENTO Y FORTALECIMIENTO DE COMITÉS LOCALES POR SUBCUENCA EN LA CUENCA HIDROGRÁFICA DE PANAMÁ.

FICHA 03: Para la obtención de información sobre las Organizaciones Gubernamentales (OG) en la Región Oriental del Canal de Panamá.

SUBCUENCA

Chilibre

I. CLASIFICACIÓN DE ORGANIZACIONES GUBERNAMENTALES

Autoridades Locales (Representante)	X
--------------------------------------	---

II. DATOS GENERALES

NOMBRE DE LA INSTITUCIÓN / DIRECCIÓN / ADMINISTRACIÓN REGIONAL / AGENCIA

Junta Comunal de Chilibre

DIRECCIÓN

Madden	S/n	Buenos Aires
Calle	# de Casa o Edificio	Comunidad / Urbanización
Chilibre	Panamá	Panamá
Corregimiento	Distrito	Provincia

OTROS

216-2112			
Teléfono	Fax	Correo Electrónico	Página Web

DIRECTOR Y/ O JEFE DE REGIÓN O AGENCIA

Lourdes Romero	No se dio la información	216-2112
Nombre	Profesión	Teléfono / Fax / Celular

III. ESTRUCTURA DE LA DIRECCIÓN Y/O AGENCIA Y ÁREAS QUE ATIENDE

Todos los asuntos que tienen que ver con el corregimiento de Chilibre.

IV. ORGANIGRAMA DE LA DIRECCIÓN Y/O AGENCIA QUE ATIENDE LA SUB CUENCA

Presidenta de la Junta Comunal
Directivos de la Junta Comunal
Personal de la Junta Comunal
Juntas locales
Comunidades

V. PERSONAL DE LA DIRECCIÓN Y/O AGENCIA

Personal Encargado	Responsabilidades Asignadas	Áreas geográficas que atiende
Liliana Moncadal	Administrador	Junta comunal.
Mirián de Ughetti	Secretaría	Junta comunal
Angelina Madrid	Contable	Junta comunal
María Isabel Castillo	Trabajadora social	Junta Comunal
Mireya Sopalda	Organización comunitaria	Junta comunal
María E. Puga	Organización comunitaria secretaria	Junta Comunal

VI. VISIÓN, MISIÓN, OBJETIVOS Y ACTIVIDADES (No se brindó la información)

OBJETIVOS DE LA INSTITUCIÓN

- Gestionar y trabajar para brindar mejoras y mejores oportunidades a los residentes de Chilibre.

VII. ACTIVIDADES QUE DESARROLLA LA DIRECCIÓN Y/O AGENCIA EN LA SUB CUENCA

- Gestionar con las diferentes entidades gubernamentales y privadas para mejorar la calidad de vida de los chilibríños.

VIII. PRINCIPALES PROBLEMAS QUE AFECTAN EL DESARROLLO DE LAS ACTIVIDADES EN LA SUB CUENCA

- Gran cantidad de los moradores que vivan en pobreza extrema.
- Deterioro de las calles, caminos y veredas en todos los corregimientos
- Deterioro de la casa local en las diferentes comunidades por la falta de mantenimiento durante muchos años.
- Problemas de salud en los pobladores (VIH)

IX. ALTERNATIVAS QUE PROPONE PARA SOLUCIONAR O MEJORAR ESTOS PROBLEMAS EN LA SUB CUENCA

- Se está trabajando ante las entidades gubernamentales y privadas de Panamá y extranjeros.

X. EXPERIENCIA Y CAPACIDADES DE LA DIRECCIÓN Y/O AGENCIA

B. PROYECTOS Y/O TRABAJOS EJECUTADOS Y/O EN EJECUCIÓN EN LA SUB CUENCA. 1. GENERALES DEL PROYECTO

1. Nombre del Proyecto: habilitación de las calles
2. Período de Ejecución: enero 2005- mayo 2005
3. Procedencia de los Recursos: partida de la Junta Comunal
4. Objetivos del Proyecto: mejorar el nivel de vida y comunicación en los lugareños
5. Localización del Proyecto:
Don Bosco, María Eugenia, La Amistad, La Esmeralda, La Primavera, Hollywood, San José, Calle Hogar Crea, El Sitio No. 2 , Villa Las Palmas, Calle Loma del Olivo, Altos de Agua Bendita, Villa Unida, Jalisco, Globo B.
6. Descripción de los Beneficiarios: todas las comunidades mencionadas
7. Tipo de Actividad del Proyecto: Infraestructura de vialidad.

A. PROYECTOS Y/O TRABAJOS EJECUTADOS Y/O EN EJECUCIÓN EN LA SUB CUENCA. 1. GENERALES DEL PROYECTO

1. Nombre del Proyecto: Reparación, acondicionamiento de campos de juegos y canchas deportivas.
Período de Ejecución: febrero a mayo del 2005
Procedencia de los Recursos: partida de la Junta Comunal
Objetivos del Proyecto: apoyar a la comunidad en las actividades deportivas
Localización del Proyecto:
San Vicente, Villa Unida, Unión Veraguense, Chilibre Centro, María Eugenia, San Antonio, Calzada Larga, Agua Bendita, Jalisco.
Descripción de los Beneficiarios: los moradores de las comunidades antes mencionadas
 - Tipo de Actividad del Proyecto: infraestructura de deportes y recreación

XI. DISPONIBILIDAD DE INFRAESTRUCTURA Y EQUIPO PARA DESARROLLAR LAS ACTIVIDADES

Detalle	Sí (Detallar)	No
Oficina (propia o alquilada)	x	
Mobiliario y Equipo	x	
Vehículo	x	
Computadora	x	
Impresora		x
Fax / telefax	x	
Fotocopiadora	x	
Televisor	x	
VHS		x
Cámara fotográfica	x	
Cámara de video	x	
Correo electrónico		x
Hoja electrónica en Internet		x
Programas de computadora	x	
Máquina de escribir	x	

XII. REFERENCIAS DE TRABAJO CON OTROS ACTORES (No tiene experiencia de trabajos con otros actores)

XIII. PARTICIPACIÓN EN REDES / CONSORCIOS NACIONALES Y/ INTERNACIONALES (FORMALES O INFORMALES) No tiene la información

XIV. DOCUMENTOS DISPONIBLES EN LA OG QUE SON RELEVANTES PARA REALIZAR SU

TRABAJO No tiene la información

XV. IMPACTO EN LA SUB CUENCA

No tiene información

XVI. IDENTIFICACIÓN DE FODA

No tiene información

XVII. IDENTIFICACIÓN DE NECESIDADES EN TEMAS DE CAPACITACIÓN PARA LA DIRECCIÓN Y/O AGENCIA Y/O SUS MIEMBROS

No tiene información

XVIII. PERSONA QUE LLENÓ EL FORMULARIO

Mireya Sopalda	Organización Comunitaria	Profesora
Nombre	Cargo	Profesión

SOCIEDAD NACIONAL PARA EL DESARROLLO DE EMPRESAS Y ÁREAS RURALES (SONDEAR)

PROYECTO: ESTABLECIMIENTO Y FORTALECIMIENTO DE COMITÉS LOCALES POR SUBCUENCA EN LA CUENCA HIDROGRÁFICA DE PANAMÁ.

FICHA 03: Para la obtención de información sobre las Organizaciones Gubernamentales (OG) en la Región Oriental del Canal de Panamá.

SUBCUENCA

Chilibre

I. CLASIFICACIÓN DE ORGANIZACIONES GUBERNAMENTALES

Autoridades Locales (Corregidor)	X
----------------------------------	---

II. DATOS GENERALES

NOMBRE DE LA INSTITUCIÓN / DIRECCIÓN / ADMINISTRACIÓN REGIONAL / AGENCIA

Corregiduría de Chilibre

DIRECCIÓN

Madden	S/N	La Vaquita de Buenos Aires
Calle	No. de Casa o Edificio	Comunidad / Urbanización
Chilibre	Panamá	Panamá
Corregimiento	Distrito	Provincia

OTROS

216-2080			
Teléfono	Fax	Correo Electrónico	Página Web

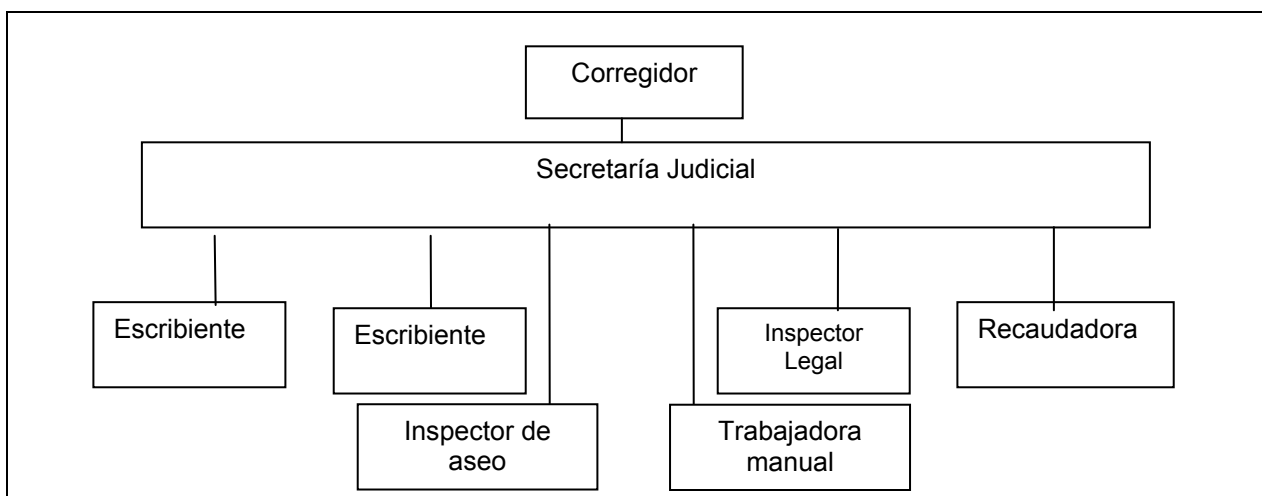
DIRECTOR Y/ O JEFE DE REGIÓN O AGENCIA

Juan Antonio Murillo	Empleado público	216-10-80
Nombre	Profesión	Teléfono / Fax / Celular

III. ESTRUCTURA DE LA DIRECCIÓN Y/O AGENCIA Y ÁREAS QUE ATIENDE

- | |
|--|
| <ol style="list-style-type: none"> 1. Corregidor 2. secretaria Judicial (1) 3. Escribientes (2) 4. Inspector (1) 5. recaudadora (1) 6. inspectora de aseo (1) 7. Trabajadora manual (1) <p>Se tiene jurisdicción en todo el corregimiento</p> |
|--|

IV. ORGANIGRAMA DE LA DIRECCIÓN Y/O AGENCIA QUE ATIENDE LA SUB CUENCA



V. PERSONAL DE LA DIRECCIÓN Y/O AGENCIA

Personal Encargado	Responsabilidades Asignadas	Áreas Geográficas que Atiende
Secretaría Judicial	Jefe de Personal	Todo el corregimiento
Escribiente No. 1	Funciones secretariales	Todo el corregimiento
Escribiente No. 2	Funciones secretariales	Todo el corregimiento
Recaudadora	Recaudar el dinero	Todo el corregimiento
Inspector Legal	Funciones de inspección y notificador	Todo el corregimiento
Inspector de aseo	Ver casos relacionados con el aseo.	Todo el corregimiento
Trabajadora manual	Limpieza y otros	Todo el corregimiento

VI. VISIÓN, MISIÓN, OBJETIVOS Y ACTIVIDADES *(No se tiene la información)*

OBJETIVOS DE LA INSTITUCIÓN

1. Coadyuvar para que haya paz vecinal.
2. Que se cumplan con las leyes, decretos y ordenanzas municipales y demás
3. Sancionar a quienes incumplan la ley.

VII. ACTIVIDADES QUE DESARROLLA LA DIRECCIÓN Y/O AGENCIA EN LA SUB CUENCA *(No se brinda la información)*

VIII. PRINCIPALES PROBLEMAS QUE AFECTAN EL DESARROLLO DE LAS ACTIVIDADES EN LA SUB CUENCA

1. Comunicación
2. Falta de transporte
3. El equipo de oficina necesario
4. Más personal
5. Capacitación

IX. ALTERNATIVAS QUE PROPONE PARA SOLUCIONAR O MEJORAR ESTOS PROBLEMAS EN LA SUB CUENCA

1. Hacer reuniones periódicas con el personal y con otras entidades a fines.
2. Dar cursos de capacitación para el personal.
3. Hacer las gestiones para obtener un transporte.

X. EXPERIENCIA Y CAPACIDADES DE LA DIRECCIÓN Y/O AGENCIA

A. PROYECTOS Y/O TRABAJOS EJECUTADOS Y/O EN EJECUCIÓN EN LA SUB CUENCA

(No se tiene experiencia sobre trabajos ejecutados)

B. PROYECTOS Y/O TRABAJOS EN ETAPA DE FORMULACIÓN PARA LA SUBCUENCA

(No se tiene trabajos en formulación)

XI. DISPONIBILIDAD DE INFRAESTRUCTURA Y EQUIPO PARA DESARROLLAR LAS ACTIVIDADES

Detalle	Sí (Detallar)	No
Oficina (propia o alquilada)	X	
Mobiliario y Equipo	X	
Vehículo		X
Computadora	X	
Impresora	X	
Fax / telefax	X	
Fotocopiadora		X
Televisor	X (si para el público)	
VHS		X
Cámara fotográfica		X
Cámara de video		X
Correo electrónico		X
Hoja electrónica en Internet		X
Programas de computadora		X
Máquina de escribir	X	

XII. REFERENCIAS DE TRABAJO CON OTROS ACTORES

(No han realizado trabajos con otros actores)

XIII. PARTICIPACIÓN EN REDES / CONSORCIOS NACIONALES Y/ INTERNACIONALES (FORMALES O INFORMALES)

(No se tiene la información)

XIV. DOCUMENTOS DISPONIBLES EN LA OG QUE SON RELEVANTES PARA REALIZAR SU TRABAJO

DOCUMENTO	Disponible	No Disponible
Ley Orgánica de la Autoridad del Canal de Panamá (Ley 19)		
Ley General del Ambiente	X	
Ley 44 - Límites de la Cuenca Hidrográfica del Canal de Panamá		
Estrategia Nacional del Ambiente	X	
Ley 21 - Plan Regional par el Desarrollo de la Región Interoceánica y Plan General de Uso, Conservación y Desarrollo del Área del Canal		X

DOCUMENTO	Disponible	No Disponible
Plan Regional para el Desarrollo de la Región Interoceánica (documento técnico)	x	
Plan de Usos de Suelo y los Recursos Naturales de la Región Interoceánica (documento técnico)	x	
Plan Maestro para el Desarrollo Turístico		x
Plan Metropolitano para las Ciudades de Panamá y Colón		x
Plan de Conservación de Alto Chagres		x
Informe Ambiental 2004		x

XV. IMPACTO EN LA SUB CUENCA

(No se proporciono la información)

XVI. IDENTIFICACIÓN DE FODA

(No se proporciono la información)

XVII. IDENTIFICACIÓN DE NECESIDADES EN TEMAS DE CAPACITACIÓN PARA LA DIRECCIÓN Y/O AGENCIA Y/O SUS MIEMBROS

Descripción de las necesidades:
<ol style="list-style-type: none"> 1. Sobre los procedimientos o actuaciones administrativas 2. Relaciones o atención al público.

XVIII. PERSONA QUE LLENÓ EL FORMULARIO

Juan A Murillo	Corregidor	Empleado Público
Nombre	Cargo	Profesión

SOCIEDAD NACIONAL PARA EL DESARROLLO DE EMPRESAS Y ÁREAS RURALES (SONDEAR)

PROYECTO: ESTABLECIMIENTO Y FORTALECIMIENTO DE COMITÉS LOCALES POR SUBCUENCA EN LA CUENCA HIDROGRÁFICA DE PANAMÁ.

FICHA 03: Para la obtención de información sobre las Organizaciones Gubernamentales (OG) en la Región Oriental del Canal de Panamá.

SUBCUENCA

Chilibrillo

I. CLASIFICACIÓN DE ORGANIZACIONES GUBERNAMENTALES

Educación (MEDUCA)

I. DATOS GENERALES

NOMBRE DE LA INSTITUCIÓN / DIRECCIÓN / ADMINISTRACIÓN REGIONAL / AGENCIA

Escuela Tomas Arias

DIRECCIÓN

Tomas Arias	S/N	Chilibre Centro
Calle	No. de Casa o Edificio	Comunidad / Urbanización
Chilibre	Panamá	Panamá
Corregimiento	Distrito	Provincia

OTROS

216-2517	216-2517		
Teléfono	Fax	Correo Electrónico	Página Web

DIRECTOR Y/ O JEFE DE REGIÓN O AGENCIA

Melida Aisprua	Profesora	216-2517
Nombre	Profesión	Teléfono / Fax / Celular

III. ESTRUCTURA DE LA DIRECCIÓN Y/O AGENCIA Y ÁREAS QUE ATIENDE

Dirección
Subdirección
Cuerpo docente
Trabajador manual
Club de padres de familia
Estudiante

IV. ORGANIGRAMA DE LA DIRECCIÓN Y/O AGENCIA QUE ATIENDE LA SUB CUENCA

No tiene

V. PERSONAL DE LA DIRECCIÓN Y/O AGENCIA

Personal Encargado	Responsabilidades Asignadas	Áreas geográficas que Atiende
Fulvia Ortega	Comisión de salud	Sin Datos
Enedelsi Maldonado	Relación con la comunidad	
Delfín Martínez	Disciplina	
Itzel Morales	Sociales	
Diana Algandona	Orientación	
Taica Medina	Ambiente	
Dania Torres	Educación Cívica Electoral	

VI. VISIÓN, MISIÓN, OBJETIVOS Y ACTIVIDADES

Misión	Visión
Desarrollar los potenciales de los estudiantes en todas sus áreas básicas de aprendizaje.	Formación integral de un hombre y una mujer para que pueda desarrollarse en su magnitud.

OBJETIVOS DE LA INSTITUCIÓN

Brindar una educación acorde con la nueva tecnología.

VII. ACTIVIDADES QUE DESARROLLA LA DIRECCIÓN Y/O AGENCIA EN LA SUB CUENCA

- Guardianes de la cuenca
- Siembra de plántones
- Charlas
- Giras

VIII. PRINCIPALES PROBLEMAS QUE AFECTAN EL DESARROLLO DE LAS ACTIVIDADES EN LA SUB CUENCA

- Falta de organización
- La premura de las actividades

IX. ALTERNATIVAS QUE PROPONE PARA SOLUCIONAR O MEJORAR ESTOS PROBLEMAS EN LA SUB CUENCA

- Comunicación oportuna de actividades y programación de los mismos.

X. EXPERIENCIA Y CAPACIDADES DE LA DIRECCIÓN Y/O AGENCIA

No se cuenta con esta experiencia

XI. DISPONIBILIDAD DE INFRAESTRUCTURA Y EQUIPO PARA DESARROLLAR LAS ACTIVIDADES

Detalle	Sí (Detallar)	No
Oficina (propia o alquilada)	X	
Mobiliario y Equipo	X	
Vehículo	X	
Computadora	X	
Impresora	X	
Fax / telefax	X	
Fotocopiadora	X	
Televisor	X	
VHS	X	
Cámara fotográfica	X	
Cámara de video		
Correo electrónico		
Hoja electrónica en Internet		
Programas de computadora	X	
Máquina de escribir	X	

XII. REFERENCIAS DE TRABAJO CON OTROS ACTORES

Fecha/ Duración (meses)	Nombre del Proyecto y Localización	Nombre(s) del(os) otro(s) actor(es) con quien realizó el trabajo	Detalle del Trabajo Realizado
	No identifican	- ANAM - ACP	No identifican

XIII. DOCUMENTOS DISPONIBLES EN LA OG QUE SON RELEVANTES PARA REALIZAR SU TRABAJO

DOCUMENTO	Disponible	No Disponible
Ley Orgánica de la Autoridad del Canal de Panamá (Ley 19)		
Ley General del Ambiente		
Ley 44 - Límites de la Cuenca Hidrográfica del Canal de Panamá		
Estrategia Nacional del Ambiente		
Ley 21 - Plan Regional par el Desarrollo de la Región Interoceánica y Plan General de Uso, Conservación y Desarrollo del Area del Canal		
Plan Regional para el Desarrollo de la Región Interoceánica (documento técnico)		
Plan de Usos de Suelo y los Recursos Naturales de la Región Interoceánica (documento técnico)		
Plan Maestro para el Desarrollo Turístico		
Plan Metropolitano para las Ciudades de Panamá y Colón		
Plan de Conservación de Alto Chagres		
Informe Ambiental 2004		

XV. IMPACTO EN LA SUB CUENCA

1. ¿Las actividades que lleva a cabo tienen impacto sobre lo que ocurre en la subcuenca?
Se capacita a los niños en programas de ambiente que repercuten.
2. ¿Cuál es la <u>principal contribución</u> de la Dirección y/o Agencia en su comunidad?
La orientación y educación.

XVII. IDENTIFICACIÓN DE FODA

Describir las FORTALEZAS de la Dirección y/o Agencia
<ul style="list-style-type: none"> - Personal docente - Equipo de trabajo - Programa a realizarse - Club de padres de familia - Institución de la comunidad

Describir las DEBILIDADES de la Dirección y/o Agencia
- Problema de titulación

Describir las OPORTUNIDADES de la Dirección y/o Agencia
No describe

Describir las AMENAZAS de la Dirección y/o Agencia
No describe

XVII. IDENTIFICACIÓN DE NECESIDADES EN TEMAS DE CAPACITACIÓN PARA LA DIRECCIÓN Y/O AGENCIA Y/O SUS MIEMBROS

Descripción de las necesidades:
No indica

XVIII. PERSONA QUE LLENÓ EL FORMULARIO

Melida Aisprua	Directora	Profesora
Nombre	Cargo	Profesión

SOCIEDAD NACIONAL PARA EL DESARROLLO DE EMPRESAS Y ÁREAS RURALES (SONDEAR)

PROYECTO: ESTABLECIMIENTO Y FORTALECIMIENTO DE COMITÉS LOCALES POR SUBCUENCA EN LA CUENCA HIDROGRÁFICA DE PANAMÁ.

FICHA 03: Para la obtención de información sobre las Organizaciones Gubernamentales (OG) en la Región Oriental del Canal de Panamá.

SUBCUENCA

Chilibre

I. CLASIFICACIÓN DE ORGANIZACIONES GUBERNAMENTALES

Salud de la población y saneamiento básico ambiental (MINSA, Centros y Puestos de Salud)	X
--	---

II. DATOS GENERALES

NOMBRE DE LA INSTITUCIÓN / DIRECCIÓN / ADMINISTRACIÓN REGIONAL / AGENCIA

Centro de Salud de Chilibre

DIRECCIÓN

Madden	S/N	Buenos Aires
Calle	No. de Casa o Edificio	Comunidad / Urbanización
Chilibre	Panamá	Panamá
Corregimiento	Distrito	Provincia

OTROS

216-2°24			
Teléfono	Fax	Correo Electrónico	Página Web

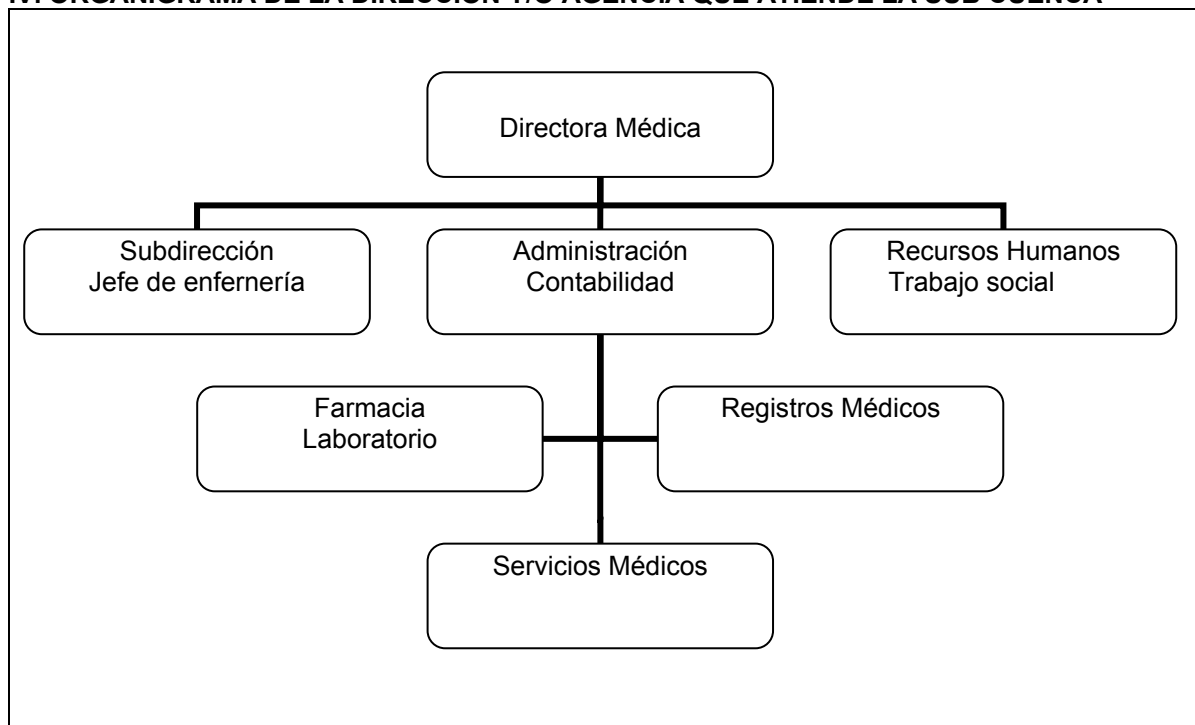
DIRECTOR Y/ O JEFE DE REGIÓN O AGENCIA

Querube Quintero	Doctora Medicina General	216-2112
Nombre	Profesión	Teléfono / Fax / Celular

III. ESTRUCTURA DE LA DIRECCIÓN Y/O AGENCIA Y ÁREAS QUE ATIENDE

Dirección Médica, Subdirección, Administración, Contabilidad, Recursos Humanos, Registros Médicos, Farmacia, Laboratorio, Ginecología, Pediatría y Trabajo Social.

IV. ORGANIGRAMA DE LA DIRECCIÓN Y/O AGENCIA QUE ATIENDE LA SUB CUENCA



V. PERSONAL DE LA DIRECCIÓN Y/O AGENCIA

Personal Encargado	Responsabilidades Asignadas	Áreas Geográficas que Atiende
Querube Quintero	Directora médica	Corregimiento de Chilibre Junta Comunal
Antonia de Quintero	Subdirectora – enfermera jefe	
Héctor Armuelles	Administrador	
Jaime Osés	Laboratorista	
Ana Julia Morales	Pediatra	
Darsis Smith	Ginecología	

VI. VISIÓN, MISIÓN, OBJETIVOS Y ACTIVIDADES

Misión	Visión
Desarrollar programas de prevención de enfermedades y lograr que las comunidades más lejanas tengan acceso a la salud.	Lograr la educación de la comunidad en el aspecto de salud personal y comunitaria.

OBJETIVOS DE LA INSTITUCIÓN

- Cada programa tiene sus objetivos
- Educar a la comunidad en cuanto al uso adecuado del Centro de Salud, según los servicios que presta.
- Llegar a los lugares más inaccesibles.

VII. ACTIVIDADES QUE DESARROLLA LA DIRECCIÓN Y/O AGENCIA EN LA SUB CUENCA

<ul style="list-style-type: none"> ▪ Giras médicas ▪ Programas de vacunación ▪ Programa materno infantil ▪ Campaña de Papanicolau

VIII. PRINCIPALES PROBLEMAS QUE AFECTAN EL DESARROLLO DE LAS ACTIVIDADES EN LA SUB CUENCA

<ul style="list-style-type: none"> ▪ Falta de recursos humanos

IX. ALTERNATIVAS QUE PROPONE PARA SOLUCIONAR O MEJORAR ESTOS PROBLEMAS EN LA SUB CUENCA

<ul style="list-style-type: none"> • Solicitar al MINSA los nombramientos necesarios para prestar un servicio acorde con las necesidades de los usuarios del Centro de Salud.
--

X. EXPERIENCIA Y CAPACIDADES DE LA DIRECCIÓN Y/O AGENCIA

A, PROYECTOS Y/O TRABAJOS EJECUTADOS Y/O EN EJECUCIÓN EN LA SUB CUENCA.
No se tiene esta experiencia

XI. DISPONIBILIDAD DE INFRAESTRUCTURA Y EQUIPO PARA DESARROLLAR LAS ACTIVIDADES

Detalle	Sí (Detallar)	No
Oficina (propia o alquilada)	X	
Mobiliario y Equipo	X	
Vehículo	X	
Computadora	X	
Impresora	X	
Fax / telefax	X	
Fotocopiadora	X	
Televisor	X	
VHS	X	
Cámara fotográfica		
Cámara de video		
Correo electrónico		X
Hoja electrónica en Internet		X
Programas de computadora		
Máquina de escribir	X	

XII. REFERENCIAS DE TRABAJO CON OTROS ACTORES

Coordinan los programas especialmente las giras médicas con la Junta Comunal.

XIII. PARTICIPACIÓN EN REDES / CONSORCIOS NACIONALES Y/ INTERNACIONALES (FORMALES O INFORMALES) *No tiene la información*

XIV. DOCUMENTOS DISPONIBLES EN LA OG QUE SON RELEVANTES PARA REALIZAR SU TRABAJO *No tiene la información*

XV. IMPACTO EN LA SUB CUENCA

No tiene información

XVIII. IDENTIFICACIÓN DE FODA

No tiene información

XVII. IDENTIFICACIÓN DE NECESIDADES EN TEMAS DE CAPACITACIÓN PARA LA DIRECCIÓN Y/O AGENCIA Y/O SUS MIEMBROS

No tiene información

XVIII. PERSONA QUE LLENÓ EL FORMULARIO

Querube Quintero	Directora Médica	Doctora Medicina General
Nombre	Cargo	Profesión

Anexo No. 7
Participantes en Talleres de Diagnóstico
Participativo

Cuadro No. 1
Lista de Participantes en los Talleres de Diagnóstico Participativo del Tramo Bajo de la Subcuenca del Río Chilibrillo

No.	Nombre	Cédula	Sexo	Distrito/ Corregimiento / Comunidad	Institución y/o Organización a la que Prrtenece	Cargo	Contacto*
1	Salustiano Morales	9-104-2555	H	Chilibrillo	Finca Agroforestal La Concha	Miembro	6598-6870
2	Justina P. de Morales	9-105-2170	M	Chilibrillo		Moradora	
3	Rosenda Morales	9-104-2686	M	Chilibrillo		Moradora	
4	Aquilino Trujillo	2-86-1505	H	Chilibrillo	Finca Agroforestal La Concha	Presidente	
5	Eugenio Santo	4-4707-148	H	Chilibrillo		Morador	
6	Manuel A. Gonzáles	9-723-2365	H	Chilibrillo	Finca Agroforestal La Concha	Miembro	6608-1816
7	Isidro Gonzáles	8-126-66	H	Chilibrillo	Finca Agroforestal La Concha	Miembro	
8	José Vásquez	9-120-807	H	Chilibrillo	Finca Agroforestal La Concha	Miembro	
9	José González	9-29-922	H	Chilibrillo	Finca Agroforestal La Concha	Miembro	
10	Dionisia Álvarez	9-157-921	M	Chilibrillo		Moradora	
11	Vidal Solís	9-120-1972	H	Chilibrillo	Finca Agroforestal La Concha	Morador	
12	Lidia Jiménez	8-459-670	M	Chilibrillo		Moradora	216-5014
13	Reinaldo Rodríguez	9-99-22	H	Chilibrillo		Moradora	216-1387/6512-9563
14	Jorge Cedeño	8-729-509	H	Villa Unida	Junta Local	Presidente	
15	Ignacio Ochoa	3-79-539	H	Villa Unida	Junta Local sector IPHE	Presidente	
16	Serafina Gutiérrez	4-139-148	M	Villa Unida		Moradora	216-8505
17	Gloria Ortiz	2-122-271	M	Villa Unida	Junta Local	Presidenta	
18	Eric Sánchez	8-767-1335	H	Villa Unida	Grupo Juvenil	Miembro	
19	Nicolás Caballero	8-517-1550	H	Villa Unida	Dona Tu Pez	Presidente	
20	Pacífico Castillo	2-105-338	H	Villa Unida		Morador	
21	Julio cesar Ochoa	8-786-2008	H	Villa Unida		Morador	
22	Keila Quintero	8-816-2170	M	Villa Unida		Moradora	216-0152
23	Dionisio Alarcón	8-51-839	H	Villa Unida		Morador	
24	Gilma Guerra	8-201-2226	M	Villa Unida		Moradora	216-0900
25	Genaro Guerra	8-153-1244	H	Villa Unida		Morador	
26	Margarita Sánchez	4-161-736	M	Villa Unida	Junta Local Altos de Villa Unida	Presidenta	6513-0764
27	Itzel Ochoa	8-771-83	M	Villa Unida		Moradora	
28	Luis Aguilar	8-118-196	H	Villa Unida		Morador	216-0900
29	Carlos Iglesias	8-184-947	H	Villa Unida	Red ONG	Tesorero	
30	Jorge Justiniano	8-203-1842	H	Villa Unida	Red ONG	Secretario Ejecutivo	
31	Yorelis Castillo	2-721-887	M	Villa Unida		Moradora	
32	Arlena Marcusi	2-708-839	M	Villa Unida		Moradora	
33	Jessica Martínez	4-744-2236	M	Villa Unida		Moradora	
34	Clementito de León	7-406-91	H	Villa Unida		Morador	
35	Marta Gonzáles	8-414-72	M	Villa Unida		Moradora	6593-2331
36	Magdalena de Ortiz	8-734-1268	M	Villa Unida		Moradora	6623-5446

No.	Nombre	Cédula	Sexo	Distrito/ Corregimiento / Comunidad	Institución y/o Organización a la que Prrtenece	Cargo	Contacto*
37	Marilyn Castillo	8-765-1350	M	Villa Unida		Moradora	
38	Magdaleno Vázquez	9-141-366	H	Villa Unida		Morador	
39	Angelina Trejos	6-39-391	M	Villa Unida		Moradora	
40	Otilia Toribio	9-186-13	M	Villa Unida		Moradora	
41	Juana Gomes	4-118-1638	M	Villa Unida		Moradora	
42	Damaris Salazar	8-300-580	M	Villa Unida		Moradora	
43	Maria Gilma Alveo	2-135-420	M	Buenos Aires		Moradora	6561-7980
44	Ana Alveo	2-146-551	M	Buenos Aires		Moradora	6705-7102/6620-7897
45	Víctor Pinzón	8-759-2082	H	Villa Unida		Morador	
46	Jorge Torres	9-104-641	H	Buenos Aires	Junta Local de Las Cuevas	Presidente	6640-8458
47	Víctor Toribio	9-118-1641	H	Buenos Aires		Morador	
48	Andrea Pérez de Escudero	8-177-381	M	Buenos Aires	Junta Local de Jalisco	Presidenta	216-2909
49	Alvis A. Castillo	2-130-62	H	Buenos Aires		Morador	
50	Dorindo Ojo	9-175-602	H	Buenos Aires	Junta Local de Monte Oreth	Presidente	6708-0102
51	Luis George	8-60-200	H	Buenos Aires		Morador	
52	Rogelio Vásquez	8-222-1832	H	Buenos Aires		Morador	216-6318/6631-2629
53	Alfonso Palacios	8-155-2227	H	Buenos Aires	Comité de Salud	Miembro	
54	Xiomara Bosques	6-67-884	M	Buenos Aires		Moradora	
55	Marilus Ruiz	8-761-2434	M	Buenos Aires		Moradora	
56	Mistela Saldivar	8-463-380	M	Buenos Aires		Moradora	
57	María Silvia de Pitty	9-99-1823	M	Buenos Aires	Comité de Salud	Presidenta	6581-1372
58	Reinaldo Rodríguez	9-99-22	H	Buenos Aires		Morador	

*Esta información se incluye en los casos en que el participante incluyó este dato en la lista de asistencia.